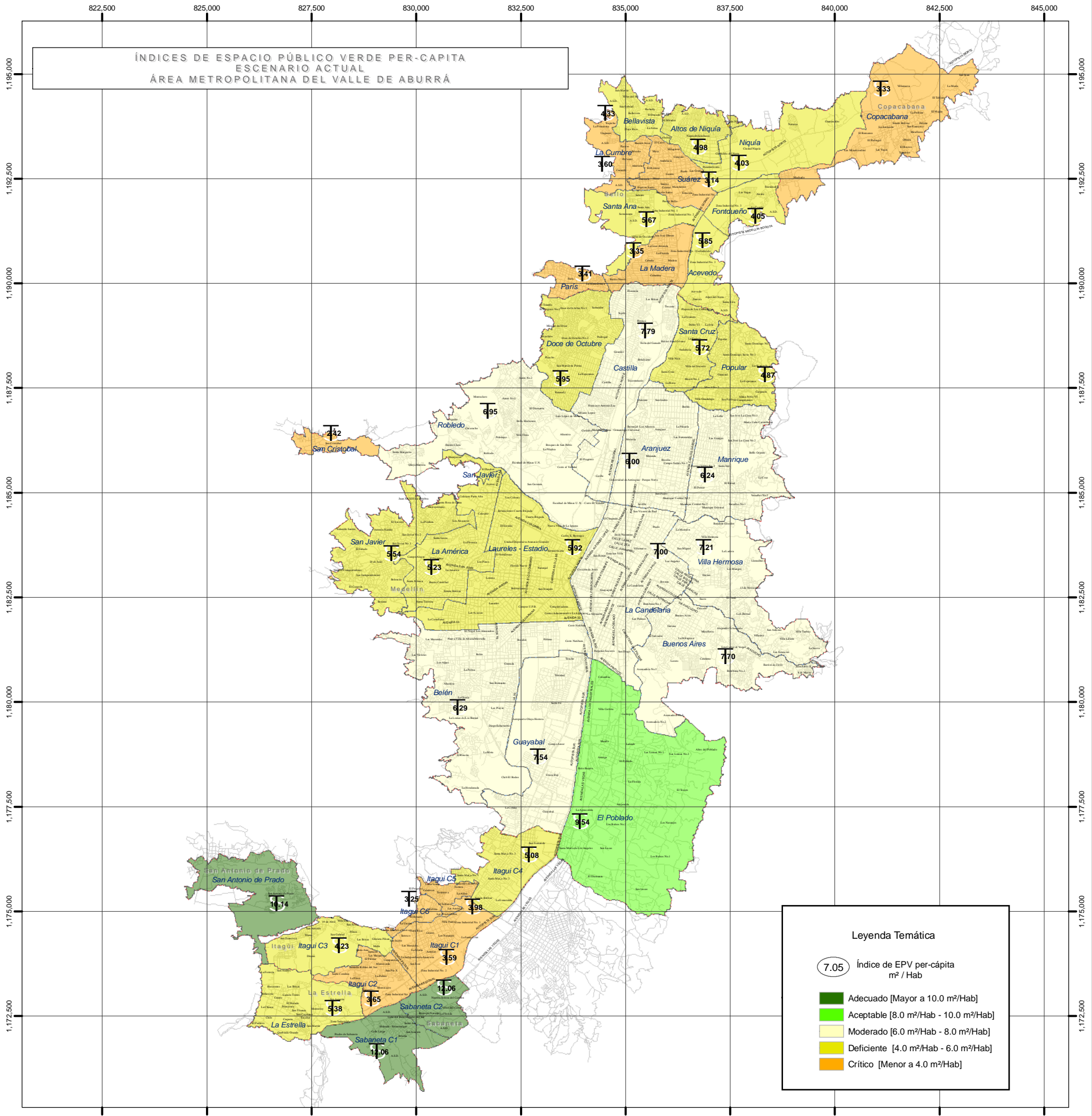


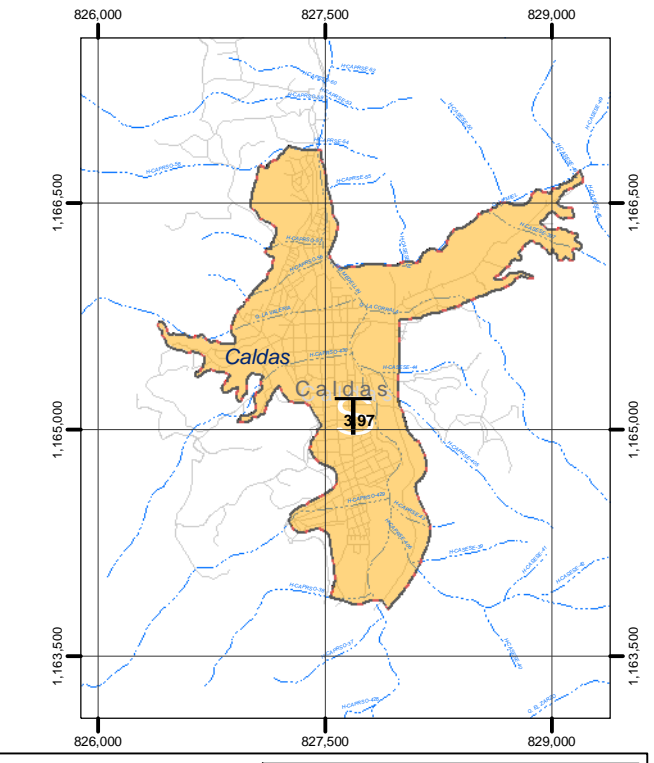
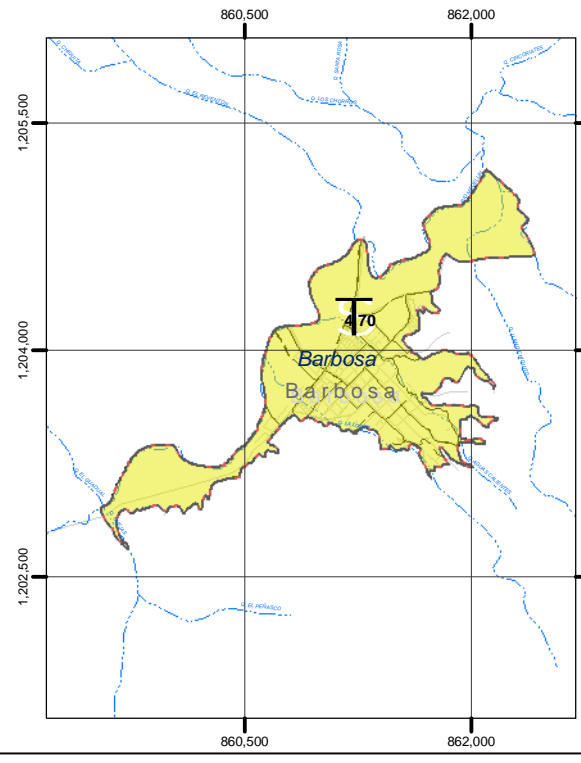
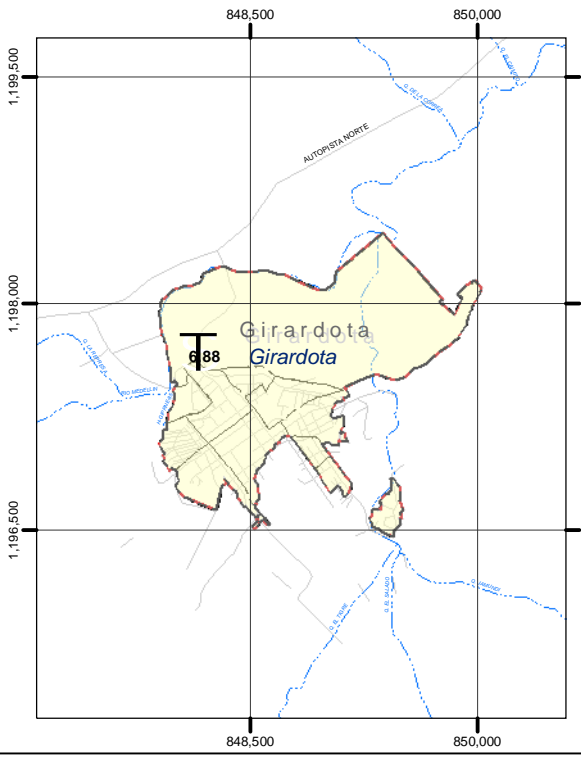
ÍNDICES DE ESPACIO PÚBLICO VERDE PER-CAPITA
 ESCENARIO ACTUAL
 ÁREA METROPOLITANA DEL VALLE DE ABURRÁ



Leyenda Temática

7.05 Índice de EPV per-cápita
m² / Hab

- Adequado [Mayor a 10.0 m²/Hab]
- Aceptable [8.0 m²/Hab - 10.0 m²/Hab]
- Moderado [6.0 m²/Hab - 8.0 m²/Hab]
- Deficiente [4.0 m²/Hab - 6.0 m²/Hab]
- Crítico [Menor a 4.0 m²/Hab]



ÁREA METROPOLITANA DEL VALLE DE ABURRÁ

ÍNDICE DE LOCALIZACIÓN ESPACIAL

FUENTE DE INFORMACIÓN

- Área Metropolitana del Valle de Aburrá
- POT's Municipios
- Cartografía EPM
- Aerofotografías de la zona

FORMULACIÓN DEL PLAN MAESTRO DE ZONAS VERDES DEL VALLE DE ABURRÁ

Contenido: Índices de Espacio Público Verde per-cápita Escenario Actual

Autor: CONSORCIO CONCOL - AIM

Fecha: Agosto de 2006

Diseño: CONCOL-AIM

Aprobo: AMVA

Índice: M3_EL_0004_AM | Numeración: 3-4

500 0 500 1,000 Metros

1:100,000

Proyección Transversa de Mercator, Estereó Internacional de Hayford 1924

Datum Horizontal: Observatorio Astronómico de Bogotá

Origen de coordenadas: 74° 04' 51.30" W
4° 38' 54.07" N

Factor de Escala: 1.0

Falso origen (m): 1000.000 N
1000.000 E

Límite de Municipios
 Límite de Comunas
 Red Vial