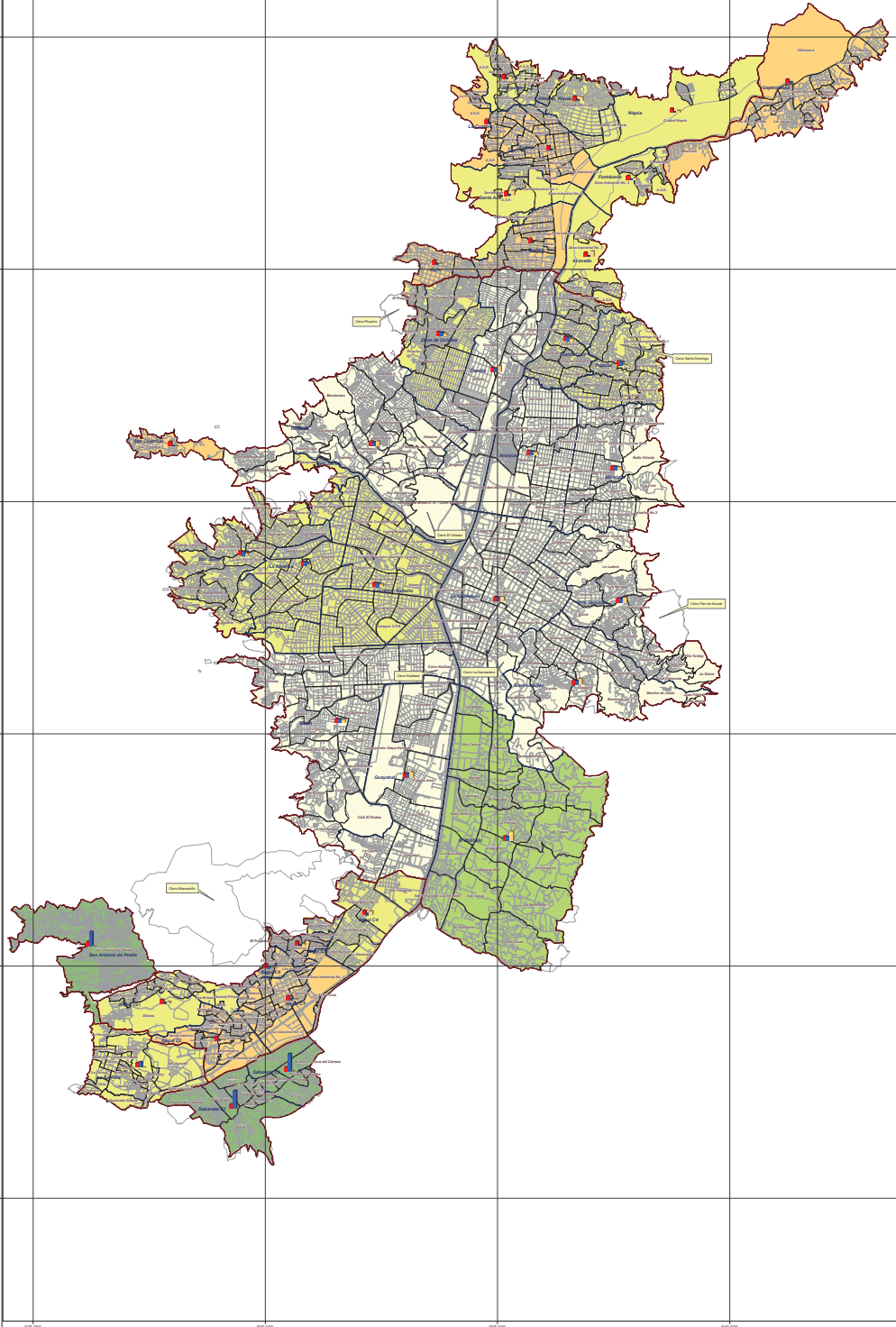
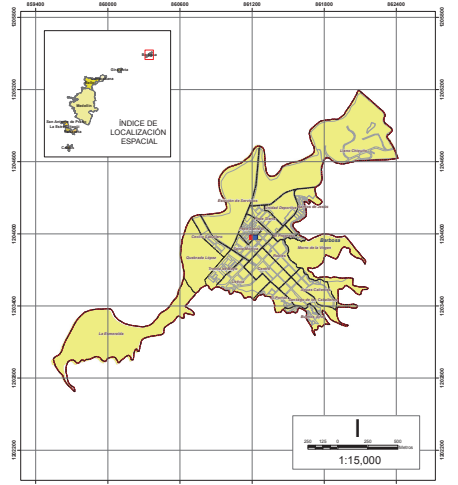


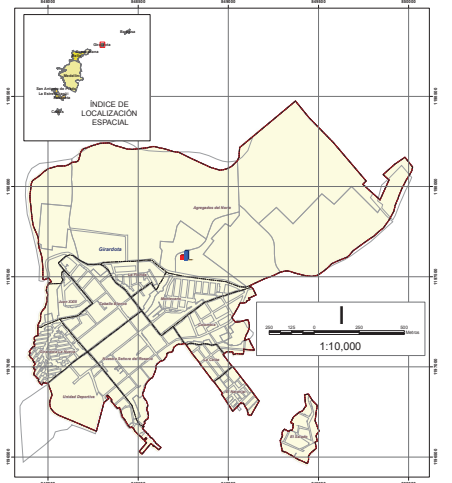
INDICES DE ESPACIO PÚBLICO VERDE PER-CAPITA
ESCENARIO ACTUAL
ÁREA METROPOLITANA DEL VALLE DE ABURRÁ



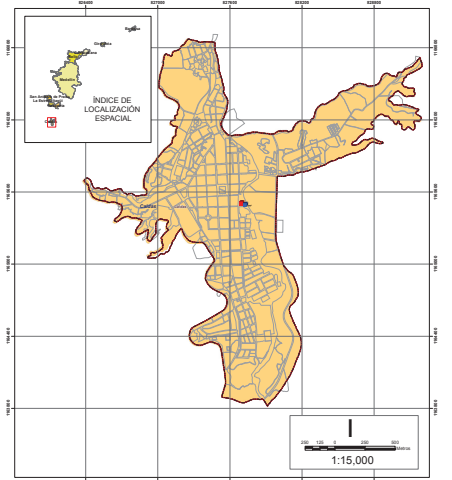
MUNICIPIO DE BARBOSA



MUNICIPIO DE GIRARDOTA



MUNICIPIO DE CALDAS



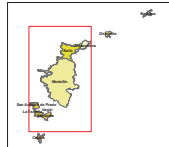
AREA METROPOLITANA
DEL VALLE DE ABURRÁ



Proyección Transversa de Mercator, Escala Internacional de Hachner 1928
Datum Horizontal: Observatorio Astronómico de Bogotá
Origen de coordenadas: T.M. 56° 51' 22" W
4° 26' 54,27" N
Factor de Escala: 1,0
Falso origen (m): 1000 000 N
1000 000 E

1:25,000

INDICE DE LOCALIZACIÓN ESPACIAL



FUENTE DE INFORMACIÓN
- Área Metropolitana del Valle de Aburrá
- POT's Municipios
- Cartografía EPM
- Aerofotografías de la zona

CONVENCIONES
- Límite de Municipios
- Límite de Comunas
- Límite de Barrios
- Manzanas

LEYENDA TEMÁTICA

Aporte del Índice Según Escala Territorial	Rango del Índice
Metropolitana	Adecuado (Mayor a 10.0 m ² /Hab)
Ciudad	Aceptable (8.0 m ² /Hab - 10.0 m ² /Hab)
Local	Moderado (6.0 m ² /Hab - 8.0 m ² /Hab)
	Deficiente (4.0 m ² /Hab - 6.0 m ² /Hab)
	Crítico (Menor a 4.0 m ² /Hab)

FORMULACIÓN DEL PLAN MAESTRO DE ZONAS VERDES DEL VALLE DE ABURRÁ

Contenido: Índices de Espacio Público Verde per cápita Escenario Actual	
Autor:	CONSORCIO CONCOL-AM
Fecha:	Agosto de 2008
Diseño:	CONCOL-AM
Aprobó:	AMVA
Índice:	MD_EL_001_AM Numeración: 3-1