





MODELO DE RESTAURACIÓN ECOLÓGICA Y DE VEGETACIÓN PARA EL PNRM CERRO EL VOLADOR



















ESC: 1:8,500

FUENTE DE INFORMACIÓN

Levantamiento de información en campo
 Grupo de Proyectos Especiales
 Departamento de Ciencias Forestales
 Universidad Nacional de Colombia - Sede Medellín

MUESTREO DE SUELOS

LEYENDA

-  Muestreo edáfico
-  Eje vial
-  Límite de barrio
- Cobertura**
-  Vegetación secundaria alta
-  Vegetación secundaria baja
-  Pasto enmalezado
-  Pastos arbolados
-  Café
-  Pastos limpios
-  Eucalipto
-  Leucaena
-  Urapán
-  Pino
-  Tejido Urbano Discontinuo
-  Tejido Urbano Continuo
-  Via Pavimentada

CERRO EL VOLADOR

Autor:	Grupo de Proyectos Especiales Departamento de Ciencias Forestales
Fecha:	enero 2012
Diseño:	Grupo de Proyectos Especiales Departamento de Ciencias Forestales
Aprobó:	
Archivo:	C_MuestreoSuelo.mxd

4/9