



METROPOLITANA  
Valle de Aburrá  
Futuro sostenible



20231228184965124113875

RESOLUCIONES  
Diciembre 28, 2023 18:49  
Radicado 00-003875



CORPORACIÓN AUTÓNOMA REGIONAL DEL CENTRO DE  
ANTIOQUIA

## RESOLUCIÓN

CORANTIOQUIA - Subdirección Administrativa y Financiera Medellín.

RESOLUCIÓN

CORPORACIÓN AUTÓNOMA REGIONAL DEL

Fecha: 28-dic-2023 06 30 PM Pág: 190

Anexos: ninguno

Archivar en:

Radicado por: Claudia María Gómez Londoño



160AN-RES2312-7177

Favor citar este número al responder

### **“POR LA CUAL SE REALIZA UNA REVISIÓN Y MODIFICACIÓN DE LA REGLAMENTACIÓN DE LOS USOS DEL AGUA Y DE VERTIMIENTOS DE LA QUEBRADA DOÑA MARÍA Y SE TOMAN OTRAS DETERMINACIONES”**

La Subdirectora Ambiental del Área Metropolitana del Valle de Aburrá- AMVA, en uso de las facultades establecidas en las Leyes 99 de 1993, 1437 de 2011 y 1625 de 2013, la Resolución Metropolitana No. 0404 de 2019 –modificada por la Resolución Metropolitana N° D 000956 de 2021- y las demás normas complementarias y el Jefe de la Oficina Territorial Aburrá Norte de la Corporación Autónoma Regional del Centro de Antioquia- CORANTIOQUIA, en uso de las facultades otorgadas por la Ley 99 de 1993 y el Acuerdo Corporativo No. 586 del 14 de agosto de 2020, en concordancia con la Resolución No.040-RES-2101-427 del 29 de enero de 2021, Memcrando No.040-MEM2104-3047 del 30 de abril de 2021, y Resolución 040-RES2211-6616 de 10 de noviembre de 2022 y

### CONSIDERANDO

Que reconocido el medio ambiente como principio, derecho colectivo y derecho-deber constitucional, esencial para la supervivencia humana y del medio mismo, le es exigible al Estado proteger la diversidad e integridad del ambiente, planificar el manejo y aprovechamiento de los recursos naturales a fin de garantizar su desarrollo sostenible, así como adoptar las acciones correspondientes para prevenir y controlar los factores que puedan ocasionar deterioro ambiental, e imponer las sanciones respectivas cuando hubiere lugar a ello.



Futuro sostenible

f t @ v eareametropol  
www.metropol.gov.co

(57-4) 385 60 00

Carrera 53 N° 40A - 31  
Medellín-Antioquia Colombia



CORANTIOQUIA

## COMPETENCIA.

Que la Constitución Política Colombiana, establece en el Artículo 8° que es obligación del Estado y de las personas proteger las riquezas culturales y naturales de la Nación; y en sus artículos 79 y 80, establece que es deber del Estado proteger la diversidad e integridad del ambiente, conservar las áreas de especial importancia ecológica y fomentar la educación ambiental para garantizar el derecho de todas las personas a gozar de un ambiente sano y planificar el manejo y aprovechamiento de los recursos naturales para asegurar su desarrollo sostenible, conservación, restauración o sustitución, debiendo prevenir y controlar los factores de deterioro ambiental, imponer sanciones legales y exigir la reparación de los daños causados.

Que así mismo, en relación con la responsabilidad en la conservación y defensa del ambiente, es del caso tener en cuenta lo establecido en el artículo 333 de la Constitución Política de Colombia, según el cual, la actividad económica y la iniciativa privada son libres, pero "dentro de los límites del bien común", y al respecto la Corte Constitucional en la Sentencia T-254 del 30 de junio de 1993, ha conceptualizado con relación a la defensa del derecho al Medio Ambiente Sano:

*[...] Las normas ambientales, contenidas en diferentes estatutos, respetan la libertad de la actividad económica que desarrollan los particulares, pero le imponen una serie de limitaciones y condicionamientos a su ejercicio que tienden a hacer compatibles el desarrollo económico sostenido con la necesidad de preservar y mantener un ambiente sano. Dichos estatutos subordinaban el interés privado que representa la actividad económica al interés público o social que exige la preservación del ambiente, de tal suerte que el particular debe realizar su respectiva actividad económica dentro de los precisos marcos que le señala la ley ambiental, los reglamentos y las autorizaciones que debe obtener de la entidad responsable del manejo del recurso o de su conservación".*

Que según el artículo 31 de la Ley 99 de 1993, las Corporaciones Autónomas Regionales también ejercen las funciones de evaluación, control y seguimiento ambiental de los usos del agua, el suelo, el aire y los demás recursos naturales renovables, lo cual comprenderá el vertimiento, emisión o incorporación de sustancias o residuos líquidos, sólidos y gaseosos, a las aguas en cualquiera de sus formas, al aire o a los suelos, así como los vertimientos o emisiones que puedan





causar daño o poner en peligro el normal desarrollo sostenible de los recursos naturales renovables o impedir u obstaculizar su empleo para otros usos, estas funciones comprenden la expedición de las respectivas licencias ambientales, permisos, concesiones, autorizaciones y salvoconductos.

Que el artículo 33 de la Ley 99 de 1993, crea la Corporación Autónoma Regional del Centro de Antioquia – CORANTIOQUIA, estipulando que su jurisdicción comprende los municipios del Departamento de Antioquia con exclusión del territorio de los municipios que hacen parte de la jurisdicción de la Corporación para el Desarrollo Sostenible de Urabá – CORPOURABA y de la Corporación Autónoma Regional de las Cuencas de los Ríos Negro y Nare – CORNARE.

Que según el artículo 66 de la Ley 99 de 1993, los municipios, distritos o áreas metropolitanas cuya población urbana fuere igual o superior a un millón de habitantes (1.000.000) ejercerán dentro del perímetro urbano las mismas funciones atribuidas a las Corporaciones Autónomas Regionales, en lo que fuere aplicable al medio ambiente urbano. Además de las licencias ambientales, concesiones, permisos y autorizaciones que les corresponda otorgar para el ejercicio de actividades o la ejecución de obras dentro del territorio de su jurisdicción, las autoridades municipales, distritales o metropolitanas tendrán la responsabilidad de efectuar el control de vertimientos y emisiones contaminantes, disposición de desechos sólidos y de residuos tóxicos y peligrosos, dictar las medidas de corrección o mitigación de daños ambientales y adelantar proyectos de saneamiento y descontaminación.

Que el Área Metropolitana del Valle de Aburrá, entre sus funciones misionales como entidad pública, tiene la gestión y administración del recurso hídrico en la jurisdicción compartida con las demás Autoridades Ambientales Competentes (AAC), que intervienen en la microcuenca hidrográfica del Río Aburrá – Medellín, de acuerdo con la normatividad vigente.

Que de acuerdo con el artículo 1.2.5.1.1. del Decreto 1076 de 2015, las Corporaciones Autónomas Regionales y las de desarrollo sostenible son entes corporativos de carácter público, creados por la ley, encargadas de administrar,



dentro del área de su jurisdicción, el medio ambiente y los recursos naturales renovables y propender por su desarrollo sostenible, de conformidad con las disposiciones legales y las políticas del Ministerio de Ambiente y Desarrollo Sostenible.

Que de conformidad con el literal j) del artículo 7° de la Ley 1625 de 2013 y los artículos 55 y 66 de la Ley 99 de 1993, se otorga competencia a las Áreas Metropolitanas para asumir funciones como autoridad ambiental en el perímetro urbano de los municipios que la conforman, y en tal virtud, la Entidad está facultada para conocer de las solicitudes de licencia ambiental, autorizaciones, permisos, concesiones, entre otros.

Que en el Decreto Único Reglamentario del Sector Ambiente y Desarrollo Sostenible 1076 de 2015, compilatorio del Decreto 1541 de 1974 y Decreto 3930 de 2010, modificado por el Decreto 050 de 2018, señala que las autoridades ambientales entre sus responsabilidades, deberán definir la conveniencia de adelantar la reglamentación de corrientes de manera simultánea en la reglamentación de vertimientos en pro de lograr una administración integral del recurso natural, dentro de la órbita de su competencia, en el territorio de su jurisdicción, y en relación con la calidad y uso de este.

Que el Área Metropolitana del Valle de Aburrá - AMVA y la Corporación Autónoma Regional del Centro de Antioquia - CORANTIOQUIA, como una estrategia de gestión integral del recurso hídrico y reconociendo la importancia de seguir estableciendo metas, medidas y acciones que permitan avanzar en el cumplimiento de los objetivos de Desarrollo Sostenible, en términos de mejorar la distribución y la calidad del recurso, adoptan la reglamentación de usos del agua y de los vertimientos de la **MICROCUENCA DE LA QUEBRADA DOÑA MARÍA**, que discurre por los municipios de Medellín, Itagüí y La Estrella, afluente del Río Aburrá, en el Departamento de Antioquia.

Que es facultad de la autoridad ambiental restringir o prohibir los usos a las fuentes con el fin de recuperar o restaurar una corriente o cuerpo de agua, dado que ello



cuenta con sustento técnico jurídico para su protección. (Artículo 2.2.3.2.13.18. del Decreto Único Reglamentario 1076 de 2015).

Que en el artículo 156 del Decreto 2811 de 1974 se establece que para el aprovechamiento de las aguas se estudiará en conjunto su mejor distribución en cada corriente o derivación, teniendo en cuenta el reparto actual y las necesidades de los predios. Las personas que puedan resultar afectadas con la reglamentación, tienen el derecho de conocer los estudios y de participar en la práctica de las diligencias correspondientes.

Que el artículo 157 de la citada disposición, prevé que cualquier reglamentación de aguas podrá ser revisada o variada, a petición de parte interesada o de oficio, cuando hayan cambiado las condiciones o circunstancias que se tuvieron en cuenta para efectuarla y siempre que se haya oído a las personas que puedan resultar afectadas con la modificación.

- **DEL PROCESO DE REGLAMENTACIÓN QUEBRADA DOÑA MARÍA - PRIORIZACIÓN DE CORRIENTES**

Que a partir de la aprobación del PORH del Río Aburrá -Medellín mediante Resolución 040-RES1910-6158 del 31 de octubre de 2019 de CORANTIOQUIA y, Resolución Metropolitana N° 2994 del 29 de octubre de 2019 por parte del Área Metropolitana del Valle de Aburrá, se priorizó en las metas del PORH la formulación de 14 reglamentaciones de microcuencas de usos y vertimientos en cuencas, para el horizonte de planificación del corto y mediano plazo.

Que de conformidad con el artículo 2.2.3.3.1.4. del DUR 1076 de 2015, el ordenamiento del recurso hídrico planificado mediante el **PORH del Río Aburrá-Medellín**, permitió establecer la clasificación de las aguas, fijar su destinación y sus posibilidades de uso, definir los objetivos de calidad a alcanzar en el corto, mediano y largo plazo, establecer las normas de preservación de la calidad del recurso para asegurar la conservación de los ciclos biológicos y el normal desarrollo de las especies, determinar los casos en que deba prohibirse el desarrollo de actividades, fijar las zonas en las que se prohibirá o condicionará, la descarga de aguas



residuales o residuos líquidos y establecer el programa de seguimiento al recurso hídrico con el fin de verificar la eficiencia y efectividad del ordenamiento del recurso.

**Que los altos índices de uso del agua que se presentan en la cuenca del Río Aburrá-Medellín justifican el desarrollo de procesos de reglamentación** de corrientes de agua priorizadas por uso y aprovechamiento del recurso hídrico en aras de la disminución de las presiones antrópicas sobre las mismas de acuerdo con los mandatos del Decreto 1076 de 2015 (correspondientes a los artículos 2.2.3.4.1.1-2.2.3.4.1.7). Con excepción de la microcuenca de la quebrada Doña María, reglamentada mediante Resolución N° 0256 del 19 de abril de 1993, en las restantes microcuencas priorizadas (La García, El Salado, El Hato, La Presidenta, La Valeria, La Aguacatala, Santa Rosa, La López, Mandalay, La Doctora, La Iguaná, La Malpaso), es necesario reglamentar las corrientes, debido a que presentan un índice de uso del agua “muy alto”, que afecta al 48% del total de los usuarios del recurso hídrico identificados en la cuenca del Río Aburrá – Medellín de acuerdo con la información levantada en el proceso de formulación del Plan de Ordenamiento del Recurso Hídrico (PORH).

Que el proyecto a realizarse en la quebrada Doña María, obedece al artículo 2.2.3.1.6.15. del Decreto 1076 de 2015 De la fase de ejecución. Corresponde a la Corporaciones Autónomas Regionales y de Desarrollo Sostenible competentes, coordinar la ejecución del Plan de Ordenación y Manejo de la Cuenca Hidrográfica, en el escenario temporal para el cual fue formulado, sin perjuicio de las competencias establecidas en el ordenamiento jurídico para la inversión y realización de las obras y acciones establecidas en la fase de formulación del Plan.

Que en ejercicio de la priorización de cuerpos de agua objeto de ordenamiento y en el marco de la comisión conjunta, se llevó a cabo la formulación del Plan de Ordenamiento del Recurso Hídrico del Río Aburrá-Medellín, el cual fue adoptado, mediante los siguientes actos administrativos:



N°	Cuerpos de agua	Delimitación Hidrográfica		Resolución Adopción	
		Subzona Hidrográfica	Nivel Subsiguiente - NSS1	Radicado	Fecha
1	Río Aburrá-Medellín	2701- Río Porce	2701- 01	AMVA	
				Resolución Metropolitana 2994 de 2019	Octubre-2019
				CORANTIOQUIA	
				040-RES1910-6158	31-oct-2019

Que al verificar en el Plan de Ordenamiento del Recurso Hídrico del Río Aburrá - Medellín, se identifican las siguientes Cuencas Priorizadas:

ORDEN	NOMBRE	CÓDIGO CUENCA	DEMANDA [Lps]	USUARIOS
1	Q. La García	2701-01-062	1300.92	332
2	Q. Doña María	2701-01-081	1453.53	240
3	Q. El Salado	2701-01-169	247.12	117
4	Q. El Hato	2701-01-063	515.30	60
5	Q. La Presidenta	2701-01-130	705.25	35
6	Q. La Vaena	2701-01-093	150.54	17
7	Q. La Aguacajala	2701-01-126	99.96	13
8	Q. Santa Rosa	2701-01-021	288.89	11
9	Q. La López	2701-01-181	64.18	5
10	Q. Mancajay	2701-01-095	34.55	5
11	Q. Castropol	2701-01-131	7.00	1
12	Sn	2701-01-151	4.00	1

Que de acuerdo con la priorización establecida en el proyecto 6A, del PORH Río Aburrá - Medellín, se tiene que la Quebrada Doña María, se encuentra en orden de priorización 2 con un total de 240 usuarios identificados, de esta manera, se resalta en el instrumento de planificación que el Índice de Uso del Agua –IUA, se clasifica en “Muy Alto” para las condiciones normales y época seca.

Que en el marco de la implementación del instrumento económico tasa retributiva por vertimientos puntuales al agua, CORANTIOQUIA mediante Acuerdos Corporativos No. 180-ACU1812-554 del 11 de diciembre de 2018 (en adelante 554 de 2018), modificado parcialmente por el Acuerdo No. 180-ACU1901-557 del 24 de



enero de 2019 (en adelante 557 de 2019), estableció la meta global, metas individuales y grupales de carga contaminante para los parámetros Demanda Biológica de Oxígeno - DBO5 y Sólidos Suspendidos Totales - SST, por la utilización directa o indirecta del agua como receptor de vertimientos a los cuerpos de agua o tramos de los mismos, para el periodo 2019 – 2023.

De acuerdo con lo anterior CORANTIOQUIA, definió para el tramo 2, 3, 5 y 6, la meta global de carga contaminante para los parámetros DBO5 y SST. Para el tramo 2 un total de 3 usuarios; para el tramo 3, 34 usuarios; para el tramo 5, 28 usuarios y para el tramo 6, 99 predios. Para un total de 164 usuarios generadores de vertimientos puntuales con sus respectivas metas individuales de carga, adicionando también las descargas de aguas residuales que se generan en el área urbana y que se vierten al Río Aburrá-Medellín tratadas y no tratadas, siendo la empresa prestadora del servicio del alcantarillado de los 10 municipios del Área Metropolitana del Valle de Aburrá la que aporta aproximadamente el 96% de la carga contaminante vertida al cuerpo de agua.

Que adicionalmente, en atención al artículo 2.2.9.7.3.6 del Decreto 1076 de 2015, CORANTIOQUIA realizó para el periodo 2020 seguimiento y evaluación del cumplimiento de la meta global de carga contaminante mediante informe técnico con radicado 110-IT2104-4026 del 22 de abril de 2021, en el cual se determinó para los tramos 2, 5, 6 y 7, cumplimiento del parámetro DBO5; mientras que para los tramos 2, 6 y 7 se identifica cumplimiento del parámetro de SST. Es decir, en el periodo 2020, para el tramo 4 del Río Aburrá-Medellín, que es donde se encuentra la microcuenca de la Quebrada Doña María, se incumplieron las metas globales de carga contaminante, tanto para el parámetro de DBO5 como para el parámetro de SST.

Que aunado a lo indicado previamente, se tiene que la fuente hídrica Doña María fue objeto de reglamentación inicial por el INDERENA en calidad de autoridad ambiental competente para la época, mediante la Resolución N° 0256 del 19 de abril de 1993 "Por la cual se revisan los usos y aprovechamientos de la corriente conocida con el nombre de Doña María y sus afluentes", esta actuación administrativa se encuentra vigente y, en consecuencia, con el presente acto





administrativo se da inicio al trámite de revisión y actualización de la citada reglamentación.

Que lo anterior conllevó a iniciar el proceso de actualización de la reglamentación de corrientes de la microcuenca de la Quebrada Doña María, toda vez que se tiene un registro de usuarios que realizan aprovechamiento y descarga de aguas residuales a fuentes hídricas y que dichas condiciones pueden generar conflictos socioeconómicos y ambientales por escasez y calidad del recurso hídrico en los actores presentes en la microcuenca. Adicionalmente, es necesario realizar un análisis detallado, recorridos y visitas técnicas con el fin de identificar usuarios nuevos que estén haciendo uso del recurso hídrico y que no alcanzaron a ser registrados en el RURH en el proceso de formulación del PORH del Río Aburrá-Medellín, realizado por la comisión conjunta.

Que en consonancia con lo anterior, la identificación de usuarios va de la mano con los procesos de Gestión Integral del Recurso Hídrico –GIRH para garantizar la sostenibilidad en términos de oferta, demanda y calidad para disminuir los riesgos por desabastecimiento y mejorar los niveles de gobernabilidad asociados al recurso agua, por tanto, se realizaron estudios previos que evidenciaron la necesidad de realizar **Modificar y actualizar la Reglamentación de la Microcuenca de la Quebrada Doña María que discurre por los municipios de Medellín, Itagüí y La Estrella, afluente del Río Aburrá,** y con base en ellos se suscribió el convenio N° 040–COV2111–175 de noviembre de 2021, con el objeto de: *“Aunar esfuerzos con la Universidad de Antioquia para ejecutar el convenio interadministrativo para modificar y actualizar la reglamentación de los usos del agua y de los vertimientos en la quebrada Doña María en el área rural de los municipios de Medellín e Itagüí, en el marco de la comisión conjunta de la implementación del plan de ordenamiento del recurso hídrico- PORH del río Aburrá-Medellín”.*

- **DE LA REGLAMENTACIÓN DE LAS CORRIENTES O DE DEPÓSITOS DE AGUAS PÚBLICAS**

Los aspectos de reglamentación de corrientes están señalados en los artículos 2.2.3.2.8.2, 2.2.3.2.13.8., 2.2.3.2.13.11, 2.2.3.3.1.6 numeral 11, 2.2.3.3.1.8



parágrafo 1°, donde las concesiones otorgadas no serán inconveniente para reglamentar de manera general la distribución adecuada de una fuente hídrica, implicando el trámite de concesión en el resultado de la reglamentación, con las condiciones que se tuvieran para el uso adecuado y beneficio de todas las personas, para lo cual es un procedimiento especial, teniendo en cuenta las determinantes ambientales para el uso y aprovechamiento del agua y las demás disposiciones ambientales vigentes, tales como el Plan de Ordenamiento del Recurso Hídrico, que dio lugar a la conveniencia de reglamentar esta fuente, sino que también para los dispuestos en la administración de la reglamentación que se proyecte.

Por lo tanto, el procedimiento para dar lugar a la priorización e inicio de la reglamentación de trámite para la reglamentación de usos del agua y de los vertimientos de la subcuenca quebrada **Doña María**, por las autoridades ambientales competentes, se hará de manera oficiosa bajo las disposiciones de los artículos 2.2.3.2.13.1, 2.2.3.2.13.2, 2.2.3.2.13.3, 2.2.3.2.13.4 del Decreto 1076 de 2015, tal y como consta en el **Acto Administrativo No. 160AN-ADM2201-111 de 13 de enero de 2023**.

A partir del Ordenamiento del Recurso Hídrico, se debe tener en cuenta sus aspectos, destinación y usos en los cuerpos de agua donde se está adelantando procesos de reglamentación de uso de las aguas o donde se encuentren establecidos. (Artículos 2.2.3.3.1.4 y 2.2.3.3.1.5 numeral 3, Decreto 1076 de 2015).

Que, en todo caso, la Autoridad Ambiental competente podrá determinar las características que debe contener cada uno de los aspectos señalados en consideración a la fuente y aprovechamiento de que se trata.

Que con base en los estudios y visitas a que se refieren los artículos anteriores, el artículo 2.2.3.2.13.5 del Decreto 1076 de 2015, señala que se elaborará un proyecto de distribución de aguas. Este proyecto se comunicará a los interesados mediante aviso que se publicará por dos (2) veces con intervalo de diez (10) días entre uno y otro, en dos de los periódicos de mayor circulación en el Departamento o Municipio correspondiente, con el fin de que puedan presentar las objeciones que consideren pertinentes dentro de los veinte (20) días siguientes a la publicación del último aviso.



Que el aviso a que se refiere el artículo anterior se puede difundir por dos veces a través de la emisora del lugar con el mismo intervalo establecido en el artículo prenombrado.

Que una vez expirado el término de objeciones la Autoridad Ambiental competente procederá a estudiarlas; en caso de que sean conducentes ordenará las diligencias pertinentes y una vez practicadas estas diligencias y si fuere el caso reformado el proyecto, la Autoridad Ambiental procederá a elaborar la providencia de reglamentación correspondiente, y expedida ésta, su encabezamiento y parte resolutive serán publicadas en el Diario Oficial, de conformidad con lo preceptuado en el artículo 2.2.3.2.13.7 del Decreto 1076 de 2015.

Que el artículo 2.2.3.2.13.9. ibidem, señala que, para efecto de la distribución, reglamentación o reparto de aguas de uso público, todo predio que esté atravesado por una derivación se presume gravado con servidumbre de acueducto. Si se trata de predios comuneros, la servidumbre se presume sobre las porciones ocupadas por los comuneros. Y si se trata de terrenos baldíos, tal gravamen se presume sobre las porciones ocupadas por los colonos y ocupantes sin perjuicio de que se imponga la servidumbre conforme a las normas vigentes.

#### • REGLAMENTACIÓN DE LOS VERTIMIENTOS A CUERPOS DE AGUA

A partir del Ordenamiento del Recurso Hídrico, en el que se debe tener en cuenta sus aspectos, destinación y usos en los cuerpos de agua donde se está adelantando procesos de reglamentación de vertimientos o donde se encuentren establecidos. (Artículos 2.2.3.3.1.4 y 2.2.3.3.1.5 numeral 4, Decreto 1076 de 2015).

Los aspectos de reglamentación de vertimientos están enunciados en los artículos 2.2.3.3.7.1 al 2.2.3.3.7.9, 2.2.3.3.5.11, 2.2.3.3.1.6. numeral 13, 2.2.3.3.1.8. párrafo 1° del decreto 1076 de 2015, donde se indica que vertimientos otorgados no serán inconveniente para reglamentar de manera general la descarga adecuada a una fuente hídrica, conforme a lo dispuesto en el Plan de Ordenamiento del



Recurso Hídrico (artículo 2.2.3.3.1.4 ibídem), que establece la clasificación las aguas superficiales, su destinación y posibilidades de usos, los objetivos de calidad a alcanzar en el corto, mediano y largo plazo, las normas de preservación de la calidad del recurso, las zonas en las que se prohibirá o condicionará la descarga de aguas residuales y el programa de seguimiento al recurso, con el fin de tener inventariado y saber las condiciones en las que se encuentra la microcuenca en lo referente al tema de vertimientos, para lo cual es un procedimiento especial, teniendo en cuenta las determinantes ambientales para el uso y aprovechamiento del agua y las demás disposiciones ambientales vigentes.

#### • DILIGENCIAS PRACTICADAS - ANTECEDENTES

Que los estudios técnicos realizados y las visitas e inspecciones técnicas practicadas a los predios que se benefician de la **CUENCA HIDROGRÁFICA DOÑA MARÍA**, y la elaboración de la cartografía respectiva y el censo de usuarios, condujo a la formulación del proyecto de asignación del recurso hídrico entre los diferentes usuarios y para los distintos usos, proyecto que acogen CORANTIOQUIA y el Área Metropolitana del Valle de Aburrá, en su integridad, a través de esta Resolución.

Que mediante el Acto Administrativo **160AN-ADM2201-111 de 13 de enero de 2022**, proferido por CORANTIOQUIA, se dio inicio al proceso de reglamentación de usos del agua y de los vertimientos de la microcuenca quebrada DOÑA MARÍA que discurre por los municipios de Medellín, Itagüi y La Estrella, afluente del Río Aburrá-Medellín, con un área total de (75.82 km<sup>2</sup>), disponiéndose lo siguiente:

*“ARTÍCULO 1°. Declarar iniciado el trámite de actualización a la reglamentación existente de la corriente hídrica Doña María que discurre por los municipios de Medellín, Itagüi y La Estrella, afluente del Río Aburrá, con un área total de (75.82 km<sup>2</sup>), de conformidad con lo expuesto en la parte motiva de esta decisión, con el propósito de:*

1. *Revisar, ordenar y regular el uso de las aguas.*
2. *Reducir la contaminación del recurso hídrico.*
3. *Monitorear, modelar y evaluar la calidad y cantidad del agua.*
4. *Minimizar los riesgos de desabastecimiento.*
5. *Mitigar los conflictos socioambientales en la Microcuenca.*



6. Identificar los usos actuales con respecto a los usos consignados en el Esquema de Ordenamiento Territorial.
7. Implementar las acciones de planeación y ordenamiento del recurso y conservación de los ecosistemas que regulan la oferta.

**ARTÍCULO 2.** La reglamentación ordenada en el artículo anterior conlleva la revisión de la totalidad de las captaciones de agua, vertimientos, concesiones de aguas superficiales y permisos de vertimientos vigentes y archivados.

**ARTÍCULO 3.** Se ordena la suspensión de todos los trámites que se encuentren en curso, peticiones iniciales y solicitudes de modificaciones de las concesiones aguas superficiales y permisos de vertimientos...”.

Que posteriormente se consideró pertinente y necesario que el Área Metropolitana del Valle de Aburrá – AMVA, se incorporara al proceso de reglamentación en el estadio procesal en el que se encontraba, procediendo mediante la Resolución Metropolitana 00-002983 de 08 de noviembre de 2022, por la cual se resuelve:

**Artículo 1°:** Incorporar al Área Metropolitana del Valle de Aburrá en su calidad de Autoridad Ambiental Urbana al proceso de reglamentación de la quebrada Doña María, iniciado por CORANTIOQUIA mediante acto administrativo N° 169AN-ADM2201-111 del 23 de enero de 2022; proceso que surtió las exigencias de publicidad para todos los usuarios de la fuente.

**Artículo 2°.** La presente incorporación al proceso de reglamentación descrita en el artículo anterior conlleva la revisión de la totalidad de las captaciones de agua, vertimientos, concesiones de aguas superficiales y permisos de vertimientos vigentes y archivados.

**Artículo 3°.** Informar, que de conformidad con el artículo 2° de la Resolución Metropolitana No D 723 del 2 de junio de 2020, para el servicio a la ciudadanía y las respectivas notificaciones y comunicaciones de los actos administrativos, la Entidad tiene dispuesto el correo electrónico [atencionusuario@metropol.gov.co](mailto:atencionusuario@metropol.gov.co), al cual también se deberá allegar por parte del usuario, toda la información necesaria para solicitudes iniciar trámites, dar respuestas a requerimientos, interponer recursos entre otros.

**Artículo 4°:** Disponer la comunicación a CCLTEJER, como beneficiario del permiso de concesión de aguas superficiales otorgado mediante Resolución del INDERENA N° 130AN expediente I-2844 del 19 de abril de 1993, para que si a bien lo tiene se haga parte dentro del proceso de reglamentación de la corriente.



*Artículo 5°: Ordenar la publicación del presente acto administrativo en la Gaceta Ambiental Virtual a costa de esta Entidad, la cual puede ser consultada en nuestra página web <https://www.metropol.gov.co/paginas/gaceta.aspx>; a costa de la Entidad, conforme lo disponen el parágrafo del artículo 70 y 71 de la Ley 99 de 1993 y el artículo 7° de la Ley 1712 de 2014...".*

Que luego de practicadas las correspondientes visitas técnicas efectuadas, de conformidad con el artículo 2.2.3.2.13.4 y 2.2.3.3.7.4. del Decreto 1076 de 2015, , las referidas autoridades ambientales publicaron el proyecto de distribución de las aguas y reglamentación de los vertimientos, elaborado de conformidad con las visitas oculares y estudios de reglamentación de la corriente hídrica y de los vertimientos de la microcuenca Doña María de que tratan los artículos 2.2.3.2.13.5 y 2.2.3.3.7.5, como consta en el Aviso 160AN-AVI2211-555 de 09 de noviembre de 2022, con el fin de que los mismos pudieran presentar las objeciones que consideraran pertinentes, dentro de los veinte (20) días siguientes a la publicación del último aviso.

Que el primer Aviso se comunicó a los interesados mediante publicación de 11 de noviembre de 2022, por medio del periódico El Colombiano, como consta en la siguiente imagen:



COLOMBIA 13

## Revisan casos de jefes guerrilleros dados por muertos que resultan vivos

El gobierno colombiano revisa los casos de jefes guerrilleros dados por muertos que resultan vivos. Algunos por otros nombres y apellidos.

Por **FRANCISCO SERRANO**

**A**ntes de ser el jefe guerrillero más buscado del mundo, el líder de la Organización de Liberación de Colombia (OLC) fue un periodista que se convirtió en un guerrillero. Sus acciones (aunque permitidas) han atraído mucha atención internacional, incluso la de los Estados Unidos, y que podrían cambiar pronto.

En 1998, cuando era jefe de grupo y se encontraba en Colombia, fue capturado por el ejército colombiano y llevado a un campamento de detención en el departamento de Cauca. Allí, durante una conversación con un periodista, se dio a conocer su verdadero nombre: Juan Pablo Rodríguez.

En 2002, el gobierno colombiano anunció que Rodríguez había muerto. Sin embargo, en 2008, se descubrió que Rodríguez seguía vivo y se encontraba en Colombia. Desde entonces, el gobierno ha estado revisando los casos de jefes guerrilleros dados por muertos que resultan vivos.



Organización de Liberación de Colombia (OLC) en un campamento de entrenamiento.

En el caso de Rodríguez, se descubrió que había sido dado por muerto en 2002, pero que en realidad seguía vivo y se encontraba en Colombia. Desde entonces, el gobierno ha estado revisando los casos de jefes guerrilleros dados por muertos que resultan vivos.

El gobierno colombiano ha estado revisando los casos de jefes guerrilleros dados por muertos que resultan vivos. Algunos por otros nombres y apellidos.



**MARQUEZ SOBREVIVIO EN VENEZUELA**

Un agente de este año en el entonces presidente de Colombia, el entonces jefe de la Fuerza Armada (FA) Diego León Rodríguez, que fue asesinado en 1998, había sido dado por muerto y que se encontraba en Venezuela. Su nombre es Pablo Márquez Sobrevivio.



**'IVAN MORDISCO' HABLO DE SU MUERTE**

Una teoría fue la supuesta posibilidad de que el jefe guerrillero Pablo Márquez Sobrevivio había sido dado por muerto y que se encontraba en Venezuela. Su nombre es Pablo Márquez Sobrevivio.



**ESTABA 'MUERTO' PERO LO CAPTURARON**

El jefe guerrillero Pablo Márquez Sobrevivio había sido dado por muerto y que se encontraba en Venezuela. Su nombre es Pablo Márquez Sobrevivio.

## Suspenden a 5 policías por asesinato de abusador de Hilas

Por una brutal golpiza, Juan Pablo Rodríguez, el presidente abusador de la zona de El Valle de Upar, fue asesinado. Los cinco policías que participaron en el asesinato de Rodríguez fueron suspendidos por el gobierno colombiano.



**JUAN PABLO RODRIGUEZ**

El gobierno colombiano suspendió a cinco policías por el asesinato de Juan Pablo Rodríguez. Los cinco policías que participaron en el asesinato de Rodríguez fueron suspendidos por el gobierno colombiano.

El gobierno colombiano suspendió a cinco policías por el asesinato de Juan Pablo Rodríguez. Los cinco policías que participaron en el asesinato de Rodríguez fueron suspendidos por el gobierno colombiano.

## Informe de la OEA sobre los casos de corrupción en Colombia

El informe de la OEA sobre los casos de corrupción en Colombia indica que el gobierno colombiano ha estado trabajando para combatir la corrupción. Sin embargo, se necesitan más esfuerzos para reducir la corrupción en Colombia.



**Futuro sostenible**

www.metropol.gov.co

(57-4) 385 60 00

Carrera 53 N° 40A - 31  
Medellín - Antioquia Colombia



Que el segundo Aviso se comunicó a los interesados mediante publicación de 21 de noviembre de 2022, por medio del periódico El Colombiano, como consta en la siguiente imagen:



**Futuro sostenible**

f t @ y @areametropol  
www.metropol.gov.co

(57-4) 385 60 00  
Carrera 53 N° 40A - 31  
Medellin-Antioquia Colombia







Que con el mismo objeto de dar a conocer el proyecto y redundar en garantías para la comunidad interesada, el Aviso, fue publicado en las carteleras de CORANTIOQUIA, el AMVA, así como en la cartelera de Atención al Ciudadano del Municipio de Medellín, Antioquia.

Que, partiendo de la oferta hídrica superficial y el caudal ambiental, es posible definir la oferta hídrica disponible, como el volumen de agua promedio que resulta de sustraer a la oferta hídrica total superficial el volumen de agua que garantizaría el uso para el funcionamiento de los ecosistemas y de los sistemas fluviales, y en alguna medida un caudal mínimo para usuarios que dependen de las fuentes hídricas asociadas a estos ecosistemas (IDEAM, 2014). En ese sentido, **se definió el caudal ambiental como el 25% del caudal medio estimado para los afluentes de la quebrada Doña María**, valor con el cual se determinó la oferta hídrica disponible de modo que se mantuviera el equilibrio del ecosistema aguas abajo.

Que del Informe Técnico con radicado sobre reglamentación del recurso hídrico y de vertimientos de la Quebrada Doña María y sus afluentes, que discurre por los municipios de Medellín, Itagüí y La Estrella, afluente del Río Aburrá, en el Departamento de Antioquia, se desprenden las siguientes recomendaciones y conclusiones, información que debe ser tenida en cuenta en la presente Resolución:

#### “6.5 CONCLUSIONES DE INDICADORES

*En la subcuenca Doña María se obtuvo un Índice de Aridez de 0.126 que indica características de altos excedentes de agua, es decir que la precipitación en la zona es suficiente para el sostenimiento de los ecosistemas.*

*La subcuenca Doña María presenta un Índice de Regulación Hídrica de 0.82 (calificación alta), que indica que esta subcuenca tiene unas condiciones de alta retención y regulación de humedad.*

*Los Índices de Uso del Agua –IUA, para las condiciones de demanda actuales en la microcuenca y caudales medios, presentan calificaciones de “alto” y “muy alto” para tres microcuencas (La Larga, La Despensa y La Manguala) en tanto que para el resto los índices presenta valores de “Moderado”, “Bajo” o “Muy Bajo”.*



*En condición climática seca, el índice de uso del agua IUA presenta valores de “alto” o “muy alto” en 18 de las microcuencas, evidenciando una alta presión en el recurso hídrico, principalmente asociado a la prestación del servicio de acueducto y actividades porcícolas, avícolas y ganaderas.*

*En la subcuenca Doña María, se identificaron siete microcuencas con un IVH “medio” y el resto en la clasificación de “baja” o “muy baja”. En tanto que en condiciones hidrológicas secas existe un alto riesgo al desabastecimiento para las microcuencas La Popala, La Isabela y Barcino.*

*Los IVH estimados para demandas proyectadas, indican que el 80% de las microcuencas son vulnerables al desabastecimiento en la condición de oferta hídrica media y seca, particularmente en donde se encuentran las fuentes e infraestructuras de abastecimiento de los principales acueductos, por lo tanto, se genera una alerta sobre el recurso hídrico en condiciones mínimas y secas, en las que estos prestadores deberán asumir medidas de reducción como los PUEAA y los Planes de Gestión del Riesgo, cuando se presente riesgo alto al desabastecimiento.*

## 7 MODELACIÓN DE CALIDAD DEL AGUA

*El modelo de calidad se planteó con el software Q2kw versión 6, el cual es un modelo unidimensional y, por tanto, supone una mezcla completa vertical y lateralmente de los constituyentes, además de simular variables relacionadas con balance de oxígeno disuelto, hidrólisis y mineralización de nutrientes.*

*El proceso de calibración se efectuó considerando:*

- 1 Información de calidad de agua sobre la fuente superficial de tres (3) fuentes de información diferentes, con el objetivo de obtener un mejor ajuste en la calibración. Las tres (3) fuentes de información corresponden (i) a la información primaria levantada durante la ejecución de este proyecto de reglamentación, (ii) programa de monitoreo PIRAGUA de CORANTIOQUIA y (iii) programa RedRio del AMVA.*
- 2 Información de calidad de fuentes tributarias obtenida a partir de la información primaria de este proyecto de Reglamentación y del documento de ProRomeral (2016).*
- 3 Información de calidad de agua para los vertimientos fueron estimados a través de los aportes per cápita definidos en el RAS 2017 y a la caracterización de agua no domésticas realizada durante el proyecto de Reglamentación.*

*La siguiente figura presenta el modelo conceptual de la quebrada Doña María, en el que se esquematiza la localización de las estaciones de monitoreo de la corriente principal, sus tributarios, así como la captación y los vertimientos empleados en el modelo.*

Figura 27. Esquema conceptual de modelación de calidad de la quebrada Doña María.



En la construcción del modelo conceptual se resalta la localización de tres (3) captaciones, la primera de EMPRESAS PÚBLICAS DE MEDELLÍN E.S.P. en adelante EPM, la segunda de Cervecería Unión S.A. y la tercera de Coltejer S.A. Para las captaciones se consideró lo siguiente:

- La captación de EPM con un caudal 60 L/s se considera en el Tramo 1. Cabe mencionar que el aforo de la estación E1 se hizo justo después de la captación de EPM; sin embargo, para considerar la captación se le sumó al caudal de la estación E1 (384 L/s), el caudal captado de EPM (60L/s).
- En la captación de Cervecería Unión S.A. el caudal de concesión es de 640 L/s; sin embargo, 500 L/s son entregados por medio de una tubería a la empresa Coltejer S.A. para hacer uso no consuntivo. Por lo tanto, el caudal que se retorna a la fuente se localiza en el Tramo 7 justo donde se ubica la empresa Coltejer y cercana a la localización de su propia captación.
- La captación de Coltejer, ubicada en el esquema conceptual, únicamente se consideró en el escenario E4 dado que actualmente no se encuentra en operación.

En cuanto a los vertimientos considerados para el modelo, se tuvo en cuenta los diferentes sectores a lo largo de la quebrada principal donde se ubican caseríos de viviendas que presentan vertimientos puntuales e individuales. Para efectos de la simulación se decidió agrupar cada una de las viviendas de los caseríos y establecer un único vertimiento.

Para el caso de los vertimientos de EPM, a través de la información levantada en el censo de usuarios y de la información entregada por parte de Área Metropolitana del Valle de Aburrá – AMVA, se consideraron tres (3) vertimientos directos sobre la quebrada Doña María y cuatro (4) vertimientos indirectos que descargan sobre tributarios de la quebrada objeto de modelación. Cabe anotar que el vertimiento ubicado en el sector de Santa Rita (Vert 6), considera dos (2) puntos de vertimiento cercanos, los cuales fueron unificados en uno solo, tal como se muestra en la Tabla 7 1.

**Tabla ¡Error! No hay texto con el estilo especificado en el documento.-1. Coordenadas vertimientos directos e indirectos de EPM en la cuenca Doña María.**

Codificación vertimiento	Vertimiento directo/indirecto	IPID - EPM	Caudal (L/s)	Coordenada X	Coordenada Y
Q14a – Quebrada Caño La Oculta	Indirecto	8685006	1.00	4706177.173	2242649.691
Vert 6 – Viviendas sector Santa Rita*	Directo	8022314 - 6106562	0.49	4706777.152	2242752.152



Codificación vertimiento	Vertimiento directo/indirecto	IPID - EPM	Caudal (L/s)	Coordenada X	Coordenada Y
Q22 - Quebrada La Limona (Caño La Manguala)	Indirecto	6092852	5.75	4707494.031	2240944.686
Q25 - Quebrada La Justa	Indirecto	8583160	0.63	4708209.325	2240649.519
V4-Doña María-Urb. Doña María del Sur	Directo	6110674	0.35	4712570.773	2241695.608
Q28 - Quebrada Arenala	Indirecto	6091922	3.06	4711332.289	2241976.263

\*Este vertimiento contempla dos descargas cercanas, por lo tanto se unificaron en una sola  
Fuente: EPM - AMVA y propia 2022

En la modelación de calidad de agua de la quebrada Doña María se definieron cinco (5) escenarios de simulación de la siguiente forma: el escenario de calibración E0 que corresponde al mismo escenario de línea base y los escenarios de simulación planteados para diferentes situaciones proyectadas (entre E1 y E4), como se describen en la Tabla *¡Error! No hay texto con el estilo especificado en el documento.-2.*

Tabla *¡Error! No hay texto con el estilo especificado en el documento.-2.* Descripción de escenarios de simulación

Escenario	Resumen escenarios de modelación para establecer objetivos de calidad		
	Cuerpo de agua principal - Quebrada Doña María	Tributarios	Vertimientos (cargas contaminantes)
	Caudal y Calidad del agua	Caudal y Calidad del agua	Caudal y Calidad del agua
E0: Línea base	Condiciones actuales para caudal y calidad de agua	Condiciones actuales para caudal y calidad de agua.  La quebrada La Larga y La Despensa, condiciones actuales	Condiciones actuales para caudal y calidad de agua



Escenario	Resumen escenarios de modelación para establecer objetivos de calidad		
	Cuerpo de agua principal - Quebrada Doña María	Tributarios	Vertimientos (cargas contaminantes)
	Caudal y Calidad del agua	Caudal y Calidad del agua	Caudal y Calidad del agua
		(campaña febrero 2022).	
E1: Proyección Largo Plazo (10 años) Con recolección de vertimientos	<p><b>Caudal:</b> Caudal ambiental</p> <p><b>Calidad:</b> Condiciones de calidad de agua actuales (campaña mayo 2022).</p>	<p><b>Caudal:</b> Caudal ambiental</p> <p><b>Calidad:</b> Para la quebrada La Larga y La Despensa, condiciones actuales (campaña febrero 2022).</p>	<p><b>Caudal:</b> Caudal proyectado a 10 años</p> <p><b>Calidad:</b> Reducción de calidad de agua debido a la recolección y/o tratamiento de sistemas de tratamiento</p>
E2: Implementación de sistema recolector ARD y tratamiento en todo el tramo modelado.	<p><b>Caudal:</b> Caudal ambiental</p> <p><b>Calidad:</b> Condiciones de calidad de agua actuales (campaña mayo 2022).</p>	<p><b>Caudal:</b> Caudal ambiental</p> <p><b>Calidad:</b> Para la quebrada La Larga y La Despensa, condiciones actuales (campaña febrero 2022).</p>	<p><b>Caudal:</b> Caudal actual</p> <p><b>Calidad:</b> -Ingreso de vertimientos con tratamiento con pozo séptico (los que tienen). Viviendas restantes recolección de vertimientos mediante sistema.</p>



Escenario	Resumen escenarios de modelación para establecer objetivos de calidad		
	Cuerpo de agua principal - Quebrada Doña María	Tributarios	Vertimientos (cargas contaminantes)
	Caudal y Calidad del agua	Caudal y Calidad del agua	Caudal y Calidad del agua
			-Ingreso de los vertimientos en el Tramo 5 dado que todos tienen vertimiento con tratamiento y cumpliendo la normatividad vigente
E3: Ingreso indirecto PTAR Montañitas	<p><b>Caudal:</b> Caudal ambiental</p> <p><b>Calidad:</b> Condiciones de calidad de agua actuales (campana mayo 2022).</p>	<p><b>Caudal:</b> Caudal ambiental</p> <p><b>Calidad:</b> Para la quebrada La Larga, condiciones actuales (campana febrero 2022). Quebrada La Despensa con concentraciones definidas por el modelo de calidad de agua entregado para la solicitud del permiso de vertimiento.</p>	<p>Condiciones actuales para caudal y calidad de agua</p> <p>Ingreso indirecto de vertimiento PTAR Montañitas, en la quebrada La Despensa</p>
E4: Inicio de operación Captación Coitejer S.A.	<p><b>Caudal:</b> Caudal ambiental</p> <p><b>Calidad:</b> Condiciones de calidad de agua</p>	<p><b>Caudal:</b> Caudal ambiental</p> <p><b>Calidad:</b> Para la quebrada La Larga y La Despensa,</p>	<p>Condiciones actuales para caudal y calidad de agua</p>



Escenario	Resumen escenarios de modelación para establecer objetivos de calidad		
	Cuerpo de agua principal - Quebrada Doña María	Tributarios	Vertimientos (cargas contaminantes)
	Caudal y Calidad del agua	Caudal y Calidad del agua	Caudal y Calidad del agua
	actuales (campaña mayo 2022).	condiciones actuales (campaña febrero 2022).	Ingreso indirecto de vertimiento PTAR Montañitas  Inicio de operación de la captación Coltejer S.A.

Fuente: Propia, 2022.

La modelación de calidad de agua mostró que las condiciones de calidad de la quebrada Doña María, en relación con las variables de Oxígeno disuelto, DBO<sub>5</sub>, Nitrógeno total Kjeldhal, Nitritos, Fósforo total y ortofosfatos, en términos generales presentan concentraciones bajas y más aún, se identificó que el tramo final el cual ingresa al río Aburrá – Medellín cumplen con los objetivos de calidad para los parámetros O.D., SST y DBO<sub>5</sub> del tramo 4 del río Aburrá – Medellín, según la Resolución del AMVA 00-002994 del 29 de octubre de 2019.

Se evidencia que los vertimientos directos de los diferentes caseríos a lo largo del tramo modelado sí generan un incremento en las concentraciones de las variables evaluadas y por tanto, se hace necesario la reglamentación del recurso hídrico en función de los vertimiento.

La modelación de calidad de agua permitió evidenciar que es preciso establecer planes para la cuenca de la quebrada Doña María en función de: (i) implementación de sistemas de saneamiento básico (como se ha venido realizando hasta el momento con el PSMV y los proyectos de las alcaldías) y (ii) planes de monitoreo de los diferentes tributarios de la quebrada, principalmente aquellos que se encuentran a partir de los 8.7 km en donde las corrientes se ubican en zona urbana y posiblemente, tengan descargas de residuos líquidos y sólidos (no identificados) que generen en algunos momentos del día incrementos en las concentraciones de DBO<sub>5</sub> y SST.

A partir de los resultados de modelación se propone la definición de tres (3) tramos para establecer objetivos de calidad de agua, con miras a la regulación y protección del recurso hídrico:





Tabla [Error! No hay texto con el estilo especificado en el documento.]-3. **Objetivos de calidad propuestos para los tramos de la Q. Doña María.**

Número nombre de tramo	Longitud tramo (km)	Objetivo de calidad				
		Parámetro	Unidad	Valor corto plazo	Valor mediano plazo	Valor largo plazo
<b>Tramo 1: Nacimiento de la quebrada Doña María - Captación EPM</b>	0 – 5.03	O.D.	mg/L	>5.0	>5.0	>5.0
		pH	pH	>6.0 <9.0	>6.0 <9.0	>6.0 <9.0
		DEO <sub>5</sub>	mg/L	≤ 5	≤ 5	≤ 5
		SST	mg/L	≤ 10	≤ 10	≤ 10
<b>Tramo 2: Captación EPM - Vereda La Verde Sector Santa Rita</b>	5.03 – 13.51	O.D.	mg/L	>5.0	>5.0	>5.0
		pH	pH	>6.0 <9.0	>6.0 <9.0	>6.0 <9.0
		DEO <sub>5</sub>	mg/L	≤ 5	≤ 5	≤ 5
		SST	mg/L	≤ 40	≤ 40	≤ 30
<b>Tramo 3: Vereda La Verde Sector Santa Rita - Confluencia del río Aburrá - Medellín</b>	13.51 – 24.22	O.D.	mg/L	>5.0	>5.0	>5.0
		pH	pH	>6.0 <9.0	>6.0 <9.0	>6.0 <9.0
		DBO <sub>5</sub>	mg/L	≤ 20	≤ 20	≤ 15
		SST	mg/L	≤ 70	≤ 70	≤ 50

Fuente: Propia, 2023

En cuanto a los tramos de uso propuestos a lo largo de la quebrada, estos fueron orientados en la parte alta hacia una zona de conservación de la cuenca y mantener las condiciones de calidad para el uso doméstico, mientras que en la parte media y baja, si bien también están orientados en mantener las condiciones de calidad para uso doméstico, se propende mantener las condiciones de calidad también para uso industrial y estético, en pro de mejorar condiciones paisajísticas y de tratabilidad de la quebrada en el marco de la implementación del Plan de Saneamiento y Manejo de Vertimientos - PSMV de la empresa prestadora del servicio público domiciliario de alcantarillado.

Finalmente, es importante dejar en claro que, esta modelación es la primera aproximación a la representación real del comportamiento de la calidad del agua de la quebrada Doña María y, por ende, se hace necesario continuar la actualización y verificación del modelo a partir de nuevos monitoreos, tanto de calidad de agua como de eforos, que permitan alimentar el modelo, con el objetivo de validarlo y actualizarlo.



La información detallada sobre la formulación del modelo conceptual, calibración, resultados y análisis de resultados de la modelación de calidad del agua se presenta en el anexo "MODELACIÓN DE CALIDAD DEL AGUA- MODIFICACIÓN Y ACTUALIZACIÓN DE LA REGLAMENTACIÓN DE LOS USOS DEL AGUA Y DE LOS VERTIMIENTOS EN LA QUEBRADA DOÑA MARÍA" parte integral del presente informe técnicos.

#### ANÁLISIS DE DETERMINANTES

De acuerdo con El Miniambiente (2016) las determinantes ambientales son términos y condiciones fijados por las autoridades ambientales para garantizar la sostenibilidad ambiental de los procesos de ordenamiento territorial, en este sentido y conforme a los lineamientos de la supervisión del contrato se realizó una lista de chequeo para evaluar el cumplimiento de las determinantes ambientales por parte de los usuarios encuestados. las fuentes de los determinantes ambientales están enmarcadas en diferentes estudios y planes tanto de orden municipal como regional, entre los cuales se encuentran los Planes de ordenamiento territorial de los diferentes municipios con jurisdicción en la cuenca, Planes de manejo ambiental de las áreas protegidas al interior de la cuenca, Planes de Manejo de acuífero, entre otras normas de superior jerarquía. En la Tabla *¡Error! No hay texto con el estilo especificado en el documento.*-4a continuación se en listan los diferentes determinantes ambientales consultados y su fuente:

Tabla *¡Error! No hay texto con el estilo especificado en el documento.*-4. Determinantes ambientales evaluados en el proyecto de reglamentación

Nombre	Fuente	Método
Retiros a fuentes hídricas	POTs de los diferentes municipios	Superposición de ubicación de usuarios con respecto a la capa de Retiros
Acuíferos libres	Plan de Manejo Ambiental de Acuíferos del Valle de Aburrá	Superposición de los vertimientos con respecto a la capa de acuíferos
Resolución 9328 de 2007 Corantioquia	resolución 9328 de 2007 Corantioquia, POTs de los diferentes municipios	Cálculo de densidades mediante el uso de capas prediales y construcciones contrastadas con el tratamiento de suelo por cada POT
Uso de suelo	POTs de los diferentes municipios	Superposición de ubicación de usuarios con respecto a la capa de usos de suelo



Amenazas por movimiento en masa (AMM)	POTs de los diferentes municipios	Superposición de ubicación de usuarios con respecto a la capa de AMM
Amenazas por avenida torrencial (AAT)	POTs de los diferentes municipios	Superposición de ubicación de usuarios con respecto a la capa de AAT
Amenaza por inundación (AI)	POTs de los diferentes municipios	Superposición de ubicación de usuarios con respecto a la capa de AI
Tratamiento de suelo	POTs de los diferentes municipios	Superposición de ubicación de usuarios con respecto a la capa de los tratamientos de suelo

Fuente: (Universidad de Antioquia, 2023).

Los resultados del análisis de determinantes para los usuarios que, al no cumplir análisis de determinantes, no se les da viabilidad para concesiones de agua o permiso de vertimientos son presentados en la **¡Error! No se encuentra el origen de la referencia.** (no viables para concesión de agua) y en la **¡Error! No se encuentra el origen de la referencia.** (no viables para permiso de vertimientos).

#### EVALUACIÓN DE OBJECIONES

Como parte del proceso de participación ciudadana en el marco del proyecto de reglamentación y en el término estipulado para tal fin, se recibieron dos objeciones realizadas por los usuarios al proyecto de distribución de caudales, realizadas por las compañías Antioqueña de Porcinos S.A.S. y Biociclos S.A.S., a las cuales se le realiza su análisis correspondiente en el presente informe.

De igual manera, en el periodo que comprende la publicación del proyecto de distribución de caudales y vertimientos y el desarrollo de este documento, se presentaron 24 solicitudes ante Corantioquia, entre las cuales se incluyen solicitudes de concesiones de agua superficial, permiso de vertimientos, solicitud de registro a RURH, modificación de coordenadas de puntos de captación, entre otros; las cuales hacen necesario el ajuste del informe técnico. El resultado del análisis de las solicitudes y los términos en los cuales son incluidos tanto en el informe técnico como en los proyectos de distribución son también presentados en el presente documento.

Finalmente, los usuarios incluidos en el análisis de objeciones y solicitudes fueron tenidos en cuenta en el análisis de determinantes, mediante el cual complementa la evaluación de la viabilidad técnica de los permisos y concesiones a otorgar en el marco del proyecto de reglamentación de usos y vertimientos en la Q. Doña María.



A manera de resumen, se presentan a continuación en la Tabla *¡Error! No hay texto con el estilo especificado en el documento.*-5 los resultados obtenidos del análisis de objeciones y solicitudes recibidas para el proyecto de distribución de usos y vertimientos de la Q. Doña María:

**Tabla *¡Error! No hay texto con el estilo especificado en el documento.*-5. Síntesis del proceso de evaluación de objeciones**

<b>Objeciones</b>			
<b>Usuario</b>	<b>Radicado</b>	<b>Solicitud</b>	<b>Resultado</b>
1. Compañía Antioqueña de Porcinos	180-COE2212-43379	Revisión de caudales asignados y solicitud de ampliación de concesión de agua superficial.	Aceptado Parcialmente
2. Biociclos		Revisión de caudales asignados y solicitud de modificación del permiso de vertimientos	Aceptado Parcialmente
<b>Solicitudes</b>			
<b>Usuario</b>	<b>Radicado</b>	<b>Solicitud</b>	<b>Resultado</b>
1. EPM	180COE2206-19637	Aumentar la concesión sobre la Q. Doña María a 90 L/s	Aceptada
2. María Cecilia Ciro	ANRGV-2022-383	Ingreso a RURH vertimiento	Aceptada
3. Sanear - PTAR Montañita	130AN-1102-972, AN7-2011-529	Análisis de información solicitud permiso de vertimientos	No aceptada
4. Inversiones Tribilín, Granja La Cabaña	160-COE2206-20589	Solicitud concesión y vertimiento	No aceptada
5. Montobienes SAS	160-COE2204-12659	Solicitud concesión de agua	No aceptada
6. Interaseo	160AN-COE2207-23957	Se informa sobre la intención de solicitar una concesión de agua	Resuelto
7. Ledys J Torres	160-COE2207-23957	Ingreso a RURH vertimiento	Aceptado



8. Biociclos	AN1-2016-545	Modificación de las coordenadas del punto de captación	Aceptado
9. Jorge Mario Quiceno	AN1-2011-41	Desistimiento tácito	Aceptado
10. Fabio Esteban García	160-COE2208-28497	Solicita ser registrado en RURH, sin embargo no es procedente al ser un formulario de solicitud de permiso de vertimientos. No indica el caudal a verter.	No Aceptado
11. Jorge Mario Quiceno	AN1-2010-222	Solicitud concesión de aguas superficiales	No aceptado
12. Agropecuaria Cienfuegos	160-COE2209-33088	Solicitud concesión de aguas superficiales	No aceptado
13. Olga Rocío Mesa Montoya	160-COE2209-33395	Solicita permiso de vertimientos a cuerpos de agua. No indica el caudal a verter ni las coordenadas geográficas del punto de vertimientos	No Aceptado
14. Adriana María Garcés Lara	160-COE2209-33877	Solicita ingreso a RURH Uso de agua	Aceptado
15. Judeval SAS	AN7-2005-414	Se declara desistimiento tácito	Resuelto
16. Ana María Correa	160-COE2211-41567	Solicitud concesión	No aceptado
17. Nelly González	AN7-2019-236	Se niega el permiso de vertimientos por encontrarse dentro de la zona de retiro de la Q La Despensa	Resuelto
18. Interaseo	160-COE2212-43558	Solicitud concesión	Aceptado
19. Granja Porcícola El Altico	160AN-COE2303-9842	Análisis de información objeción	No aceptado

20. Agropecuaria Cienfuegos	AN7-2020-492	El permiso fue negado y se encuentra en periodo probatorio	Resuelto
21 Judeval SAS	AN7-2010-191	Integrar concesión de agua otorgada	Resuelto
22. Estadero Las Playas		Solicitud de información	Resuelto
23. Antioqueña de Porcinos	160-COE2311-46217	Solicitud de concesión de aguas	No aceptado
24. JASVER – Alcaldía de Medellín	160AN-COE2311-45974	Notificación cambio de coordenadas de bocatoma del acueducto	Resuelto

Fuente: (Universidad de Antioquia, 2023)

#### DISTRIBUCIÓN DE CAUDALES ASIGNADOS POR CADA USUARIO

Teniendo en cuenta lo indicado en el capítulo de Demanda Hídrica, se establece en detalle -usuario por usuario- al cual le correspondería un permiso de concesión de aguas con el nombre del solicitante, nombre de la fuente, matrícula del predio, cota de captación, la oferta hídrica de la fuente en ese punto, el caudal a otorgar, el caudal remanente y los respectivos usos por caudal, totalizando el caudal a otorgar y el caudal remanente.

La asignación de caudales presentados en este capítulo es preliminar y se realizó a partir de la evaluación del área técnica del proyecto, teniendo en cuenta la oferta y demanda para cada usuario, no obstante, cada caso en particular será evaluado por el equipo jurídico del proyecto para determinar la asignación de caudales a otorgar en la concesión, teniendo en cuenta los determinantes ambientales, los expedientes y resoluciones vigentes a nombre del usuario y si el usuario cuenta con servicio de acueducto.

Durante el ejercicio de levantamiento de usuarios en campo, se buscó que todos los usuarios con concesión activa en las bases de Corantioquia fueran encuestados. No obstante, se presentaron casos en los que el usuario no se encontraba en el predio al momento de la visita, ni fue posible contactarlo a partir de los datos de contacto suministrados por Corantioquia. Se resalta que durante el proceso de campo se hicieron al menos tres visitas a cada predio.

Dado lo anterior, y con el fin de que quedaran incluidos en el actual proceso de reglamentación, se hizo el análisis de la oferta y demanda para cada usuario usando las coordenadas de las captaciones, los datos de demanda asignados en las resoluciones y los cálculos de oferta hídrica de las diferentes microcuencas.



Finalmente, a partir de dicho análisis, se determinó que a todos los usuarios con concesión activa que no fueron encuestados se les podría mantener las mismas condiciones de caudal asignado. En la **¡Error! No se encuentra el origen de la referencia.** y la **¡Error! No se encuentra el origen de la referencia.**, se relacionan los usuarios con su respectivo expediente y caudales concesionados, que fueron incluidos en la el actual proceso de reglamentación.

En los siguiente numerales, se presenta la distribución de caudales para los usuarios que fueron encuestados en el actual proceso de reglamentación y que aplican para aprobación de concesión de aguas superficiales, posterior al análisis de determinantes. En la **¡Error! No se encuentra el origen de la referencia.** y la **¡Error! No se encuentra el origen de la referencia.** se presentan los resultados de la distribución de caudales, la cual consolida los datos principales de usuario, la oferta y caudales asignados; mientras que para los usuarios no encuestado y que quedan incluidos en el proceso de reglamentación se presentan en la **¡Error! No se encuentra el origen de la referencia.** y la **¡Error! No se encuentra el origen de la referencia.** con el caudal total asignado.

Es importante aclarar que la totalidad de los usuarios contemplados en la distribución de caudales se incluyen en el archivo **EXCEL ANEXO DENOMINADO "PROYECTO DE DISTRIBUCIÓN DE CAUDALES\_Q DOÑA MARÍA"**. Adicionalmente, las tablas individuales con los caudales asignados para cada usuario se incluyen en el anexo denominado **"DISTRIBUCIÓN DE CAUDALES Y VERTIMIENTOS PARA LA Q. DOÑA MARÍA"**

*Personas naturales y jurídicas que aplican a concesión de aguas:*

*A continuación, se presenta la relación de usuarios, personas naturales y personas jurídicas que aplican a concesión de aguas, incluyendo la información correspondiente de cada usuario:*

(...)

## **DISTRIBUCIÓN DE VERTIMIENTOS ASIGNADOS**

Teniendo en cuenta lo indicado en el capítulo de Demanda Hídrica, se establece en detalle -usuario por usuario- al cual le correspondería un permiso de vertimientos con el nombre del solicitante, localización del vertimiento y el caudal vertido.

La asignación de caudales vertidos presentados en este capítulo se realizó a partir de la evaluación del área técnica del proyecto, teniendo en cuenta la demanda para cada usuario y la revisión realizada por el equipo jurídico para determinar la asignación de caudales vertidos en el permiso, teniendo en cuenta los determinantes ambientales, los expedientes y resoluciones vigentes a nombre del usuario y si el usuario cuenta con servicio de alcantarillado



*Es importante aclarar que la totalidad de los usuarios contemplados en la distribución de caudales se incluyen en el archivo Excel anexo denominado "Proyecto de reglamentación de vertimientos\_Q Doña María". Adicionalmente, las tablas individuales con los caudales asignados para cada usuario se incluyen en el anexo denominado "Distribución de caudales y vertimientos para la Q. Doña María".*

**Personas naturales y jurídicas que aplican a vertimientos:**

*A continuación en la **¡Error! No se encuentra el origen de la referencia.** y la **¡Error! No se encuentra el origen de la referencia.** se presentan las personas naturales y jurídicas que, posterior al análisis de determinantes, aplican a permiso de vertimientos. En la **¡Error! No se encuentra el origen de la referencia.** se presentan los usuarios no censados que cuentan con concesión de aguas vigente en el área de estudio.*

(...)

**11.2 Usuarios que no aplican a permiso de vertimientos:**

*A continuación, en la Tabla 11 4 se presenta la relación de usuarios, personas naturales y personas jurídicas que por el análisis de determinantes y de viabilidad técnica no aplicaron para permiso de vertimientos.*

(...)

**12 VERTIMIENTOS A SUELO IDENTIFICADOS:**

*En el desarrollo de los censos a usuarios del recurso hídrico y visitas oculares realizadas en el área de la subcuenca de la Q. Doña María, se identificaron 596 puntos de vertimiento a suelo, de los cuales 96 puntos corresponden a usuarios que aplican al registro en el RURH y 500 puntos que aplicarían a permiso de vertimientos previo al análisis de determinantes. Es importante aclarar que, dentro de los alcances de la presente reglamentación, no se incluyen los vertimientos a suelo, teniendo en cuenta que el análisis se realiza principalmente para las fuentes hídricas superficiales. En este orden de ideas, en el ANEXO\_VERTIMIENTOS A SUELO se relacionan estos vertimientos incluyendo la información correspondiente a cada usuario, con el objetivo de que sirvan de insumo a las oficinas territoriales para hacer seguimiento a los mismos en su jurisdicción.*

**13 . REVISIÓN DE OFICINAS TERRITORIALES DE USUARIOS NO IDENTIFICADOS EN LA REGLAMENTACIÓN:**

*En la fase final de la Reglamentación se realizó una última revisión por medio de las Oficinas Territoriales Aburrá Norte y Aburrá Sur de los usuarios que tienen expedientes y se encuentran dentro de la cuenca de la quebrada Doña María, obteniendo un listado de la Oficina Aburrá Norte*





de concesiones de agua de 37 usuarios y de vertimientos de 16 usuarios y de la Oficina Aburrá Sur de concesiones de agua de 28 usuarios; los cuales, no fueron identificados dentro del proceso de Reglamentación; por lo cual, se revisaron uno a uno estos expedientes, encontrándose casos en los cuales los usuarios estaban por fuera de la cuenca (3 en AN y 1 en AS), casos en los que los usuarios aplicaban para RURH (5 en AN y 2 en AS), archivados (2 en AN y 2 en AS), casos en los que los usuarios si se encuentran en la base de datos de la reglamentación (22 en AN y 17 en AS), traspaso a otro usuario (1 en AN) y usuarios registrados como encuestados (2 en AS).

Debido a que en la cuenca se tiene disponibilidad de caudal y estos usuarios demandan un caudal mínimo, después de esta revisión se verificó el cumplimiento de determinantes ambientales, obteniendo como resultados finales para la jurisdicción de la Oficina Territorial Aburrá Norte 4 usuarios con expedientes de concesión de aguas, 11 con expedientes de vertimientos (los cuales no afectarán en términos de calidad a la cuenca) y en jurisdicción de Aburrá Sur 4 expedientes de concesión de aguas, respecto a lo anterior, se recomienda tenerlos en cuenta en el Acto Administrativo Mixto y requerirlos en el mismo, para determinar si estos usuarios tienen interés en hacer parte de la Reglamentación, esta relación se puede observar en la Tabla 13 1.

Considerando los fenómenos de variabilidad climática, y la declaratoria actual de la existencia del fenómeno del niño, el cual podría afectar la disponibilidad del recurso hídrico, es importante considerar que los caudales de oferta en la cuenca pueden disminuir; por lo tanto, es de vital importancia que los usuarios de la cuenca en todo momento y más en época de estiaje realicen un adecuado uso y ahorro del recurso.

No	Expediente	Nombre del usuario	CC	NIT	Observaciones
1	AN1-2009-187	PARMENIO DE JESÚS AGUILAR GARCÍA	71950306		No esta en la BD y No cumple retiros, amenaza alta por movimientos en masa
2	AN1-2009-272	MIGUEL ANTONIO MONTOYA OROZCO	70721715		No está en la BD y No cumple retiros
3	AN1-2014-59	LUZ ANGELICA RESTREPO DE BLANDÓN	21405975		No esta en la BD y cumple con Determinantes Ambientales
4	AN1-2015-109	ROSALBA DE JESÚS GÓMEZ DE BETANCUR	32341336		No está en la BD y No cumple retiros, amenaza alta por movimientos en masa
5	AN7-2006-184	OSCAR ORLANDO CASTRILLON HERRERA	70063869		No está en la BD y No cumple retiros, amenaza alta por movimientos en masa



6	AN7-2015-62	EUSEBIO ENRIQUE BETANCUR ARANGO	546527		No esta en la BD y cumple con Determinantes Ambientales
7	AN7-2019-100	GILDARDO DE JESUS CASTAÑEDA OCHOA	8390879		No esta en la BD y cumple con Determinantes Ambientales
8	AN7-2019-105	DIEGO ALBERTO ACOSTA BETANCUR	70515312		No esta en la BD y cumple con Determinantes Ambientales
9	AN7-2019-106	JOSE GUILLERMO CASTAÑEDA LONDOÑO	70559528		No esta en la BD, Amenaza alta por movimiento en masa
10	AN7-2019-114	GLORIA EUGENIA BARRERA MARULANDA	43165587		No esta en la BD, Amenaza alta por movimiento en masa
11	AN7-2019-116	MARIA VIRGELINA PIZARRO GONZALEZ	43453658		No está en la BD y No cumple retiros, amenaza alta por movimientos en masa
12	AN7-2019-117	ERCILIA MARIA TEJADA ALVAREZ	43529374		No esta en la BD y cumple con Determinantes Ambientales
13	AN7-2019-241	HUGO LEÓN GONZÁLEZ BUSTAMANTE	71525711		No esta en la BD y cumple con Determinantes Ambientales
14	AN7-2019-246	MARIO DE JESUS CORREA ACOSTA	98532302		No esta en la BD y cumple con Determinantes Ambientales
15	AN7-2019-265	WILSON DARIO RICO ESCOBAR	98530273		No está en la BD y No cumple retiros, Amenaza alta por av torrenciales, inundación y amenaza alta por movimientos en masa
16	AS1-2013-16	IGNACIO ALFONSO CRUZ MUÑETÓN	98517956		No está en la BD y No cumple retiros, amenaza alta por movimientos en masa
17	AS1-2015-67	GLORIA ISABEL HIGUERA GUZMAN	42893272		No está en la BD
18	AS1-2017-995	CONGREGACIÓN DE LAS HERMANAS FRANCISCANAS MISIONERAS DE MARÍA AUXILIADORA		890904080	No está en la BD



19	AS1-2020-428	LILIANA DEL SOCORRO GARRO ARANGO	42763411	No está en la BD y No cumple retiros
----	--------------	----------------------------------	----------	--------------------------------------

#### 14 CONCLUSIONES

- En la subcuenca Doña María los resultados análisis de caudales demandados en la subcuenca Doña María indicaron valores de demandas actuales y proyectados de 922 L/s y 932 L/s respectivamente, siendo los usuarios Cervecería Unión S.A.S y Empresa Públicas de Medellín con demandas de 640 L/s y 90 L/s los que más presión ejercen sobre el recurso hídrico superficial. Ambos representan cerca del 80% de la demanda total de agua en la subcuenca.
- En el levantamiento de usuarios se identificaron 24 acueductos que se abastecen de las diferentes corrientes superficiales de la subcuenca Doña María, los cuales representan una demanda actual de 141.7 L/s, que representan aproximadamente un 15% de la demanda de agua en la subcuenca Doña María y atienden cerca de 23.600 usuarios.
- La microcuenca La Manguala es una de la que tiene mayor presión en términos de demanda de recurso hídrico en la subcuenca Doña María, con caudales actuales y proyectados de 43.9 L/s y 45.2 L/s, respectivamente, de los cuales más del 90% son destinados a los sistemas de acueducto de Empresas Públicas de Medellín E.SP, Junta Administradora de Servicios El Vergel – JASVER, Corporación de Acueducto El Manantial, Junta de Acción Comunal Palo Blanco y el Acueducto Comunal Potrerito.
- Los Índices de Uso del Agua –IUA, para las condiciones de demanda actuales en la microcuenca y caudales medios, presentan calificaciones de “alto” y “muy alto” para tres microcuencas (La Larga, La Despensa y La Manguala) en tanto que para el resto los índices presenta valores de “Moderado”, “Bajo” o “Muy Bajo”.
- Los IVH estimados para demandas proyectadas, indican que el 80% de las microcuencas son vulnerables al desabastecimiento en la condición de oferta hídrica media y seca, particularmente en donde se encuentran las fuentes e infraestructuras de abastecimiento de los principales acueductos, por lo tanto, se genera una alerta sobre el recurso hídrico en condiciones mínimas y secas, en las que estos prestadores deberán asumir medidas de reducción como los PUEAA y los Planes de Gestión del Riesgo, cuando se presente riesgo alto al desabastecimiento.
- Al analizar los expedientes de la revisión de las Oficinas Territoriales se obtuvieron para la Oficina Territorial Aburrá Norte 4 expedientes de concesión de aguas, 11 expedientes de vertimientos y para la Oficina Territorial Aburrá Sur 4 expedientes de concesión de aguas, los cuales se recomiendan tenerlos en cuenta en el Acto Administrativo Mixto y requerirlos en el mismo, para determinar si estos usuarios tienen interés en hacer parte de la Reglamentación.



## 15 RECOMENDACIONES

*Con base en el análisis técnico realizado a lo largo del proceso de reglamentación de usos y vertimiento del agua en la subcuenca Doña María ubicada en los municipios de Medellín, Itagüí y La Estrella, se recomienda el otorgamiento de los permisos de concesión y vertimientos a los usuarios descritos en los numerales 7 y 8 del presente documento, teniendo en cuenta sus particularidades y asegurando el acceso al agua para consumo humano.*

*De igual manera, los usuarios que se definieron en el registro RURH tanto para concesiones como para vertimientos, cuentan con una designación de caudal y volumen a verter, según cada caso particular.*

*Con las actividades propias de recolección de información primaria al interior de la cuenca, se identificó un alto grado de informalidad respecto del uso legal del agua, y de la descarga de vertimientos de aguas residuales, por lo tanto, mediante el presente proceso de reglamentación se pretende sanear dicha condición ante la autoridad ambiental”.*

Que el recurso hídrico de la fuente denominada **QUEBRADA DOÑA MARÍA** proviene de fuentes de agua con calificación jurídica de uso público al tenor de lo dispuesto en los artículos 677 del Código Civil, 77 aguas no marítimas del Decreto-Ley 2811 de 1974 y el artículo 2.2.3.2.7.1. del Decreto Único Nacional 1076 de 2015.

Que por disposición del artículo 2.2.3.2.13.7 del Decreto Único Nacional 1076 de 2015, una vez expirado el término de objeciones del proyecto de distribución de aguas y de vertimientos la autoridad ambiental competente procederá a elaborar la providencia de reglamentación correspondiente, cuyo encabezamiento y parte resolutive deben ser publicados en el Diario Oficial de las autoridades ambientales.

Que el artículo 88 del Decreto Ley 2811 de 1974, y los artículos 2.2.3.2.5.1., 2.2.3.2.5.3. y 2.2.3.2.7.1 del Decreto Único Nacional 1076 de 2015 establecen que todas las personas naturales o jurídicas, públicas o privadas requieren concesión o permiso de la autoridad ambiental competente para hacer uso del agua, salvo las excepciones legales.



Que el artículo 2.2.3.3.7.7. del referido decreto compilatorio preceptúa que (i) la autoridad ambiental competente, procederá a expedir la **resolución de reglamentación** y su **publicación** se realizará conforme a lo dispuesto en los artículos 70 y 71 de la Ley 99 de 1993 además, que (ii) la reglamentación de vertimientos afecta los permisos existentes, es de aplicación inmediata e **IMPLICA EL OTORGAMIENTO DE PERMISOS DE VERTIMIENTOS PARA LOS BENEFICIARIOS** o la exigencia del plan de cumplimiento; agrega igualmente que contra la decisión de la autoridad ambiental competente procederá el recurso de reposición una vez se lleve a cabo la notificación de la misma. A su vez el Artículo 2.2.3.3.7.8. ibídem dispone entre otros asuntos, que la autoridad ambiental competente **REQUERIRÁ EN LA RESOLUCIÓN DE REGLAMENTACIÓN DE VERTIMIENTOS A LOS BENEFICIARIOS DE LA MISMA:** *“la presentación de la información relacionada con la descripción de la operación del sistema, memorias técnicas y diseños de ingeniería conceptual y básica, planos de detalle del sistema de tratamiento y condiciones de eficiencia del sistema de tratamiento y señalará el plazo para su presentación.”*

Que, respecto de la reglamentación, existe la necesidad de respetar el derecho de intervención, por lo cual en el presente trámite se ahondó en garantías, realizando las publicaciones y reuniones con la comunidad que se detallan en los considerandos de la presente resolución.

Que de acuerdo con lo expuesto en los artículos 2.2.3.2.13.8. 2.2.3.3.7.7. y 2.2.3.3.7.8. del Decreto 1076 de 2015, la reglamentación de aguas y de vertimientos se concreta en un **ACTO ADMINISTRATIVO DE CARÁCTER MIXTO**<sup>1</sup> que contiene decisiones con efectos particulares y generales a la vez, de donde su publicación es una forma válida de darles la publicidad necesaria en orden a su cumplimiento; por tanto, (i) es objeto de publicación de conformidad con lo dispuesto en el artículo

<sup>1</sup> Sentencias 3443 de 1999, 5500 de 1999, 9348 de 2007 y 2002-02317 del 28 de febrero de 2013 del Consejo de Estado - El acto administrativo mixto posee una doble naturaleza jurídica, debido a que contiene decisiones que afectan tanto a particulares como generales. El efecto del acto, el condicionar la aplicación de una situación jurídica general al caso particular. Los actos mixtos son aquellos que colocan a una persona dentro de una situación general y reglamentaria.



65 de la Ley 1437 de 2011 –Código de Procedimiento Administrativo y de lo Contencioso Administrativo –C.P.A.C.A.- en consecuencia, (ii) contra este procede recurso de reposición, de conformidad con lo dispuesto en el artículo 76 del C.P.A.C.A. debiendo por ende (iii) notificarse a cada uno de los beneficiarios de dichas reglamentaciones y (iv) se deben hacer los respectivos requerimientos en la resolución de reglamentación de aguas y vertimientos a los beneficiarios de la misma; lo anterior, en concordancia con los precitados artículos del mencionado decreto único compilatorio, en una interpretación exegética<sup>2</sup> y analógica<sup>3</sup> de los mismos.

Que así las cosas, la presente resolución se modificará la Reglamentación de la Quebrada Doña María y sus afluentes expedida por el INDERENA mediante la Resolución N° 0256 del 19 de abril de 1993 “Por la cual se revisan los usos y aprovechamientos de la corriente conocida con el nombre de Doña María y sus afluentes” y se aprobará el nuevo proyecto de distribución y las concesiones de aguas y permisos de vertimientos se realizarán en forma individual a los usuarios establecidos en dicho proyecto, debiendo cada uno de ellos presentar la documentación correspondiente según se trate de personas naturales o jurídicas prestadoras de servicios.

Que mediante sesión realizada el día 12 de diciembre de la presente anualidad, el Consejo Directivo de la Corporación Autónoma Regional del Centro de Antioquia - CORANTIOQUIA, en uso de sus facultades legales y estatutarias, en especial las conferidas por el literal g) artículo 27, numeral 16 artículo 31 de la Ley 99 de 1993, en consonancia con el literal p del artículo 23 de los Estatutos de la Corporativos, aprobó el ajuste y/o actualización del Plan de Manejo del Distrito Regional de Manejo Integrado Divisoria Valle de Aburrá – Río Cauca aprobado mediante Acuerdo 327 de 30 de septiembre de 2009; se ajusta su denominación, se

---

2 Interpretar la norma legal extrayendo su significado directamente del texto, sin agregar ni quitar nada, y considerando el contexto histórico y lingüístico en el que fue redactada.

3 Implica extender la aplicación de una ley a situaciones no previstas pero similares a las situaciones que están explícitamente cubiertas por la ley, basándose en similitudes y analogías entre los casos.



establecen los Valores Objeto de Conservación y se ajustan los Objetivos de Conservación establecidos en el Acuerdo 387 de junio de 2011.

Que los expedientes que se indican a continuación corresponden a las **CONCESIONES DE AGUA OTORGADAS** por la Oficina Territorial Aburrá Norte y Aburrá Sur de Corantioquia para la fuente hídrica **QUEBRADA DOÑA MARÍA**, antes de llevar a cabo la reglamentación de la corriente:

No	Código Usuario	Código Captación	Nombre del solicitante	CC	NIT	Nombre de la fuente	Matrícula	X	Y	Cota (m, a, n, m)	Total, caudal Otorgado (l/s)	Expediente
1	E2028	C2006	CÁRNICOS ALIMENTOS S.A.S.	Y NA	900134841-8	La Ospina	11377218	4705054	2238440	2172	0,2084	AS12021-438
2	No censada		Inversiones Jaramillo Torres Y Cia S en C	NA	830501399-4	La Ospina	001-1184113	4705231	2238447	2145	0,0518	AS1-2015-50
3	No censada		Eujara e Hijos Cia	NA	900202761-9	La Ospina	001-1184112	4705231	2238447	2145	0,0269	AS1-2015-50
4	No censada		Jhon Kennedy Olaya Vélez	98,563,358		La Ospina		4705231	2238447	2145	0,0109	AS1-2020-722
5	No censada		Andrés Felipe Molina Belancur	1,037,587,029		La Ospina		4705437	2238549	2087	0,1100	AS1-2018-585
6	No censada		Carmen Alicia Gallego Saldarraga	32,487,785		La Ospina	001-884223	4705437	2238549	2087	0,0984	AS1-2019-487
7	E1825	C1805	Escuela de Policías Carlos Eugenio Restrepo	NA	800141259-7	La Ospina		4705691	2238955	2033	3,4607	AS1-2012-65
8	No censada		Luxor S.A.	NA	811033187-2	Sin Nombre	001-790898	4706382	2238631	1885	0,0591	AS1-2011-55
9	0	0	Oscar Orlando Castrillon Herrera	70,063,869		Afluente La Limona	001-193646			2105	0,3156	AN1-2017-602
10	No censada		Jairo Antonio Correa Valencia	3,355,126			001-902335	4705253	2240365	2100	0,0592	AN1-2015-97
11	E309	C909	Corporación de acueducto San José	NA	800245167-5	Charco Azul	0	4705423	2240247	2090	2,1981	160-AN-1511-17528
12	E310	C910	Junta de Accón de Comunal Vereda San José	NA	811031667-7	La Chaparral	Sin datos	4705575	2240256	2050	1,4209	AN1-2016-141
13	E907	C901	Acueducto comunal Potrerito	NA	3,355,317	La Manguala	Sin Datos	4703753	2240882	2472	1,0550	Resolución de 1993
14	E907	C802	Acueducto comunal Potrerito	NA		La Manguala	Sin Datos	4703912	2241324	2395	1,0550	Resolución de 1993



15	No censado		Carmen Helena Guerra Mesa	43,578,702		Quebrada La Laguna El Romeral	001-896400	4704302	2241811	2283	1.7047	AN1-2014-76
16	E920	C930	Empresas Públicas de Medellín E.S.P.	NA	890904996-1	La Manguala	001-710991	4705106	2241521	2095	18.000	I-2844
17	E901	C903	Junta Administradora de Servicios El Vergel	NA	811023140-4	La Manguala	001-710991	4705099	2241432	2095	11.2400	Resolución 256 de 18/04/199
18	No censada		Ramón Castaño Salinas	8264020		Sin nombre	001-394144	4704620	2242274	2065	0.0151	AN1-2008-84
19	No Censado		Héctor De Jesús Echevarría Muñoz	71,525,702			0	4703544	2241768	2515	0.0404	AN1-2010-20
20	No censado		Diego Alonso Echavarría Echavarría	71,525,979		Sin nombre (Alias La Oculta)	0			2310	0.3711	AN1-2017-278
21	E921	C931_Seco	Empresas Públicas de Medellín E.S.P.	NA	890904996-1	La Despensa	001-710330	4703986	2242732	2095	19.100	AN1 2009- 29
22	E921	C931_Humedo	Empresas Públicas de Medellín E.S.P.	NA	890904996-1	La Despensa	001-710330	4703986	2242732	2095	32.0300	AN1 2009- 29
23	E486	C446	Agropecuaria Cienfuegos S.A.	NA	900242553-4	Sin nombre	0	4703954	2242982	2080	0.0090	AN1-2014-126
24	E487	C448	Agropecuaria Cienfuegos S.A.	NA	900242553-4	Sin nombre	001-398680	4703954	2242982	2080	0.0906	AN1-2014-126
25	E488	C446	Agropecuaria Cienfuegos S.A.	NA	900242553-4	Sin nombre	001-170504	4703954	2242982	2080	0.1227	AN1-2014-126
26	E485	C445	Agropecuaria Cienfuegos S.A.	NA	900242553-4	La Candela	001-926789	4703479	2243351	2146	0.8896	AN1-2018-94
27	E485	C460	Agropecuaria Cienfuegos S.A.	NA	900242553-4	La Candela	001-926789	4703698	2243653	2054	0.8896	AN1-2018-93
28	E1431	C1416	Agropecuaria la serranía LTDA	NA	890.933.329-0	Doña María	0	4705601	2244565	1892	0.0531	AN1-2006-166
29	E1431	C1419	Agropecuaria la serranía LTDA	NA	890.933.329-0	Doña María	0	4705903	2244937	1900	0.0531	AN1-2006-166
30	E903	C911	Cervecería Unión S.A	NA	890900168-1	Doña María	001-524292	4707429	2242682	1710	640.0000	I-2844
31	No Censada		INVERSIONES FERBIENES SAS	NA	890924840-5	0	0	4702978	2242847	2436	0.3345	AN1-2012-79
32	E482	C444	Agropecuaria Cienfuegos S.A.	NA	900242553-4	Quebrada de la Loma	001-163598	4702234	2245818	2310	0.2990	AN1-2012-48
33	E420	C419	Antioqueña de Porcinos S.A.S	NA	811019880-0	Afluente La Larga (Vivero)	0011066963	4702267	2244947	2251	1.3287	AN1-2021-286
34	E420	C420	Antioqueña de Porcinos S.A.S	NA	811019880-0	Quebrada de la Loma	0011066963	4702026	2245456	2235	3.3218	AN1-2021-286
35	E483	C444	Agropecuaria Cienfuegos S.A.	NA	900242553-4	Quebrada de la Loma	001-980617	4702234	2245816	2205	0.0566	AN1-2012-48
36	E420	C420-1	Antioqueña de Porcinos S.A.S	NA	811019880-0	Quebrada de la Loma	0011066963	4702123	2245463	2176	6.0000	AN1-2021-286





37	E923	C936_Seco	Empresas Públicas de Medellín E.S.P.	de	NA	89090 4996-1	La Afluente			470 194 0	224 396 2	216 0	5,48 00	AN1-2009-29
38	E923	C933_Hurto	Empresas Públicas de Medellín E.S.P.	de	NA	89090 4996-1	La Afluente			470 194 0	224 396 2	216 0	15,5 100	AN1-2009-29
39	E922	C935_Seco	Empresas Públicas de Medellín E.S.P.	de	NA	89090 4996-1	La Larga			470 183 3	224 408 6	215 0	17,3 000	AN1-2009-29
40	E922	C935_Hurto	Empresas Públicas de Medellín E.S.P.	de	NA	89090 4996-1	La Larga			470 183 3	224 408 6	215 0	23,7 000	AN1-2009-29
41	0	0	Jose William Echavarría Muñcz		88,52 4,659		Afluente El Hato			470 174 1	224 745 4	237 4	0,03 05	AN1-2014-109
42	E482	C443	Agropecuaria S.A.	Cienfuegos	NA	90024 2553-4	El Hato	001-163593		470 187 9	224 676 3	231 0	0,29 90	AN1-2012-48
43	E482	C442	Agropecuaria S.A.	Cienfuegos	NA	90024 2553-4	El Hato	001-163593		470 185 2	224 682 0	231 0	0,29 90	AN1-2012-48
44	E483	C443	Agropecuaria S.A.	Cienfuegos	NA	90024 2553-4	El Hato	001-980616		470 187 9	224 676 3	231 0	0,05 66	AN1-2012-49
45	E483	C442	Agropecuaria S.A.	Cienfuegos	NA	90024 2553-4	El Hato	001-980616		470 185 2	224 682 0	231 0	0,05 66	AN1-2012-50
46	E1001	C946	Cipreses de Colombia S.A.		NA	89090 3541-8	Afluente Q. Grande	001-0475956		470 134 8	224 857 9	247 0	0,00 73	AN1-2019-594
47	E919	C929	Empresas Públicas de Medellín E.S.P.		NA	89090 4996-1	Doña María	1626304		470 348 8	224 754 1	204 0	90,0 000	I-2844
48	No censada		Alejandro Betancurt Penagos		71,27 4,677		Sin Nombre			470 435 9	224 558 4	195 2	0,01 40	AN1-2007-109
49	No censado		Felix Antonio Ortíz Cano		3,354, 849		Sin nombre			470 398 3	224 553 4		0,11 81	AN1-2018-36
50	E912	C917	Corporación Administradora Aguas Frías	Junta Acueducto	NA	81102 7302-9	Guapante- Cod 1760	0		470 470 1	224 929 6	243 0	2,63 31	AN1-2017-1054
51	E422	C4	Antioqueña de Porcinos S.A.S		NA	81101 9880-0	Quebrada Guapante	1530947		470 446 9	224 856 6	239 0	0,22 55	130AN-1408-1533
52	No censado		Diego Alonso Echavarría Echavarría		71,52 5,979		Sin Nombre	001-195390		470 444 4	224 859 5	236 3	1,43 18	AN1-2017-279
53	No censado		Fabio de Jesús Echavarría Muñoz		71,52 5,427		Sin Nombre Tributaria Q. Laguaponte (Predio El Astillero)	001-530947		470 449 6	224 856 4	231 8	0,26 61	AN1-2012-29
54	No censada		Rafael Ángel López Jiménez		70,08 4,169		Sin nombre			470 525 8	224 756 0	224 0	0,07 40	AN1-2007-47
55	No censado		Uriel de Jesús Gómez Acevedo		98,47 8,434		La Sorbatana	001-923494		470 548 8	224 633 1	206 5	0,28 36	AN1-2014-97
56	No Censada		Jesús Anibal Cano Mesa		98,62 0,674		La Tambora	0				202 5	0,06 33	AN1-2006-176
57	E1041	C1C32	Cerdos magro S.A.S.		NA	90122 3596-3	El Barcino	001-923494		470 550 0	224 595 3	206 1	0,20 95	AN1-2020-403
58	E1041	C810	Cerdos magro S.A.S.		NA	90122 3596-3	El Barcino	001-923494		470 589 2	224 576 8	212 8	0,20 95	AN1-2020-403



59	E430	C431	Junta Administradora de Acueducto La Sorbetana	NA	81102 4136-9	Afluente La Sorbetana	Sin datos			211 0	2,50 00	AN1-2008-33
60	Sin Censar		The Company S.A.S.	NA	90123 1242-5	Sin nombre		470 513 5	224 542 7	207 8	0,01 50	AN1-2019-550
61	E26	C612	Biocido S.A.S	NA	90066 5391-3	Afluente La Sorbetana	(118348) (19143)	470 539 3	224 505 7	201 5	0,44 98	AN1-2018-545
62	E1431	C1417	Agropecuaria la serranía LTDA	NA	890,9 33.32 9-0	Quebrada Del Organo	0	470 570 5	224 415 9	198 4	0,05 31	AN1-2006-166
63	E1654	C2039	CÁRNICOS ALIMENTOS S.A.S.	Y NA	90013 4841-8	La Chorrera	001-71589	470 667 5	224 404 5	197 0	0,07 32	AN1-2013-104
64	E1655	C2039	CÁRNICOS ALIMENTOS S.A.S.	Y NA	90013 4841-8	La Chorrera	001-71589	470 667 5	224 404 5	197 0	0,24 35	AN1-2013-104
65	E1849	C1813	CÁRNICOS ALIMENTOS S.A.S.	Y NA	90013 4841-8	El Establo	001-163714	470 722 9	224 345 1	183 2	0,08 33	AN1-2013-104
66	E1847	C1813	CÁRNICOS ALIMENTOS S.A.S.	Y NA	90013 4841-8	El Establo	001-163714	470 722 9	224 345 1	183 2	0,39 28	AN1-2013-104
67	E1848	C1813	CÁRNICOS ALIMENTOS S.A.S.	Y NA	90013 4841-8	El Establo	001-163714	470 722 9	224 345 1	183 2	0,08 61	AN1-2013-104
68	E2432	C1813	Inversiones y bodega y distribuciones Gallineral	NA	90006 7338-7	El Establo	163714	470 722 9	224 345 1	183 2	0,00 87	AN1-2013-104
69			Fundacion Rodrigo Arroyave Arango	NA	81100 1800-2	Sin Nombre (Código 16310) Alias Reserva-Casa Blanca	(001-163714/001-284485/001-71589)	470 751 9	224 329 8	183 7	0,08 10	AN1-2013-104
70	0	0	Blo Fanatic Sas	NA	90107 4568-7	La Zulia	0	470 773 8	224 403 1	196 9	0,02 81	AN1-2020-359
71	0	0	Guillermo León Castaño Correa	70,51 4,031		La Honda	0	470 771 9	224 412 5	188 0	0,06 66	AN1-2009-122
72	E1839	C1812	CÁRNICOS ALIMENTOS S.A.S.	Y NA	90013 4841-8	La Zulia	001-111267	470 808 7	224 345 3	186 8	0,10 07	AN1-2017960
73	0	0	Darío Tirado Mejía	8,288, 046		Sin Nombre	001-111267	470 806 2	224 341 9	186 8	0,12 72	AN1-2017-960
74	E908	C934	Junta de Acción Comunal Barrio la Verde	NA	81101 8331-4	Quebrada La Zulia	Sin datos	470 772 7	224 319 0	177 5	1,16 26	AN1-2016-79
75	0	0	CÁRNICOS ALIMENTOS S.A.S.	Y NA	90013 4841-8	La Zulia	001-18377	470 770 6	224 278 5	174 7	1,67 31	AN1-2014-141
76	E1851	C1814	CÁRNICOS ALIMENTOS S.A.S.	Y NA	90013 4841-8	La Verde	001-18377	470 773 0	224 278 5	174 0	13,6 146	AN1-2014-141
77	E1841	C1811	Agropecuaria Tijuana	NA	901,4 67.26 1-9	Afluente La Isabela	001-11267	470 855 2	224 354 9	196 3	0,11 27	AN1-2013-91
78	0	0	Junta Administradora de Servicios El Vergel	NA	81102 3140-4	La Isabela	0	470 826 7	224 307 2	189 4	1,26 59	AN1-2019-212
79	E916	C926	Asociación de Acueducto Los Pinos	NA	90009 3082-7	Afluente La Isabela (Alias La Sabela)	(en blanco)	470 844 7	224 322 0	187 9	0,41 71	AN1-2018-525
80	E916	C927	Asociación de Acueducto Los Pinos	NA	90009 3082-7	La Isabela	(en blanco)	470 844 7	224 322 0	187 9	1,21 92	AN1-2018-525



81	0	0	Ra'ael Betancur Escobar	3,354,746		Sin nombre	0	470 876 0	224 271 1	190 0	0,06 83	AN1-2019-730
82	No censado		Ra'ael Betancur Escobar	3,354,746		La Popela		470 876 0	224 271 1	189 6	0,03 88	AN1-2019-730
83	E2036	C2009	Coacetrados Judeval	NA	81103 0158-5	La Popela	1187003	470 876 6	224 270 8	188 3	0,41 00	AN1-2010-191
84	E904	C904	Asociación de Usuarios de Acueducto Pedregal	NA	90113 9997-4	La Tablaza	Sin datos	470 979 2	224 317 9	200 6	0,63 67	AS1-2020-329
85	E905	C905	Junta Administradora Acueducto El Ajizal Sector Los Florianos	NA	90060 6137-7	Afluyente La Tablaza	Sin datos	470 977 7	224 314 7	197 5	0,77 00	AS1-2020-325
86	No censado	C1238	Jose Leon Estrada Molina	98,62 2,738		Sin nombre (Cod 4425)- Alias La-Cristalina	0	471 019 5	224 316 9	193 8	0,01 79	AS1-2017-483
87	E2044	C2014	Ladrillera Alcarraza SAS	NA	80004 7006-9	Doña María	520350	471 049 7	224 325 7	191 2	0,20 40	AS300067
88	E258	C923	AJACO (Acueducto Veredal Aguas Claras Los Olivares)	NA	81104 7229-4	La San Joaquina	Sin datos	470 978 2	224 242 1	189 7	0,14 02	160AS1-2020-318 - 130AS1-2015-80
89	E902	C932	Acueducto Barrio Nuevo	NA	90114 1627-0	Afluyente La Molina o Pedregala	Sin datos	471 044 6	224 300 4	189 0	0,41 50	AS1-2020-314
90	E258	C922	AJACO (Acueducto Veredal Aguas Claras Los Olivares)	NA	81104 7229-4	La San Joaquina	Sin datos	470 985 0	224 238 5	187 0	0,64 07	160AS1-2020-318 - 130AS1-2015-81
91	E258	C924	AVACO (Acueducto Veredal Aguas Claras Los Olivares)	NA	81104 7229-4	Afluyente - La San Joaquina	Sin datos	470 981 8	224 214 7	185 0	0,20 02	160AS1-2020-318 - 130AS1-2015-82
92	E902	C907	Acueducto Barrio Nuevo	NA	90114 1627-0	Nacimiento 6. La Molina	Sin datos	471 044 6	224 300 4	184 7	0,12 45	AS1-2020-314
93	E902	C908	Acueducto Barrio Nuevo	NA	90114 1627-0	Nacimiento 7. La Molina	Sin datos	471 047 2	224 296 5	182 1	0,12 45	AS1-2020-314
94	No censada	C2404	Carlos Jaramillo Pérez	70,06 2,899		Nacimiento Sin Nombre(Familia Posada Pérez)		470 887 3	224 217 7	184 5	0,06 60	AS1-2017-317
95	E253	C230	AJACO (Acueducto Veredal Aguas Claras Los Olivares)	NA	81104 7229-4	Arroyo Los Olivares (Código 3526)	Sin Datos	471 000 1	224 140 6	174 9	0,65 08	160AS1-2020-318 - 130AS1-2015-80
96			Liliana Monsalve Salazar	43,27 9,975		Sin Nombre Afluyente Q. Doña Mería		470 861 0	224 181 1	174 8	0,07 16	AS1-2015-15
97			Andres Jaramillo Mejia	98,53 2,956		La Popela		470 843 5	224 202 1	173 5	0,02 44	AN1-2009-55
98			Maria Ines Jaramillo Mejia	43,45 3,882		La Popela		470 843 5	224 202 1	173 5	0,01 75	AN1-2009-55
99			Andres Jaramillo Mejia	98,53 2,956		Piedra Gorda		470 861 7	224 206 4	170 0	0,02 44	AN1-2009-55



1				43,45					470	224	170	0,01	AN1-2009-55
0			Maria Ines Jaramillo Mejia	3,882			Piedra Gorda		861	206	0	75	
0									7	4			
1	E259	C231	Acueducto Veredal Comunidad Unida Para el Mejoramiento del Agua	NA	90011 8977- 3		Olivares	Sin datos	471	224	169	0,44	AS 1-2020-56
0									001	128	5	05	
1									7	1			

Que los expedientes que se indican a continuación corresponden a los **PERMISOS DE VERTIMIENTO** otorgados por la Oficina Territorial Aburrá Norte y Aburrá Sur de Corantioquia para la fuente hídrica **QUEBRADA DOÑA MARÍA**, antes de llevar a cabo la reglamentación de la corriente:

0	Codigo	Codigo	Expediente	Nombre	del	NIT	Matrícula:	X	Y	Cota	(s)	Tipo	Caudal
No	Usuario	vertimiento		solicitante						(m.s.n.m.)		de	(l/S)
1	E485	V538	N7-2020-492	Agropecuaria Cien Fuegos SAS		9002425534	001-926789	4703950	2243568.79	2127.00		Doméstico	0.85
2	E1851	V1848	AN7-2013-170	CARNICOS ALIMENTOS S.A.	Y	900134841	001-18377	4707652.5	2242453.01	1699.95		No doméstico	11.5685
3	No censado		AN7-2013-170	Cárnicos y alimentos S.A.S		900134841-8	#N/D	4707651.67	2242415.6	0.00		Industrial	20
4	E420	V432	160N7-2021-284	Antioqueña de Porcinos S.A.S	de	811019880-0	0011066963	4702626.53	2245122.64	2151.40		No Doméstico	1.3925
5	E420	V431	160N7-2021-284	Antioqueña de Porcinos S.A.S	de	811019880-0	0011066963	4702608.5	2245147.62	2146.97		Doméstico	1.3925
6	E26	V607	AN7-2015-182.	Biociclo S.A.S		900665391-3	(118348)(19143)	4704828.61	2244699.21	1890.69		Doméstico	0.0135

Que los expedientes que se indican a continuación corresponden a las **CONCESIONES DE AGUAS Y DE PERMISOS DE VERTIMIENTO** otorgados por el **ÁREA METROPOLITANA DEL VALLE DE ABURRÁ** para los usuarios del área urbana de la fuente hídrica **QUEBRADA DOÑA MARÍA**, antes de llevar a cabo la reglamentación de la corriente:

Que de acuerdo con la evaluación realizada según el Informe Técnico 180-COE2312-53580 de 22 de diciembre de 2023, se determinó que existen usuarios que no son objeto de concesión de aguas o permiso de vertimientos, siendo objeto de registro, toda vez que se trata de personas naturales y vierten sus aguas residuales domésticas al suelo y captan agua para uso doméstico, pecuario o avícola de subsistencia para viviendas aisladas y rurales dispersas, tal como lo indican el Plan Nacional de Desarrollo - Ley 1955 de 2019 – artículo 279, el Decreto 1210 del 2 de septiembre de 2020 y el Decreto 1232 de 2020 – artículo 1.



Que de acuerdo a las asignaciones, se hace necesaria la gestión para la instalación de soluciones individuales de saneamiento de las viviendas rurales dispersas, y que serán objeto de requerimiento para la construcción o instalación de un sistema de tratamiento de aguas residuales domésticas, en el marco de la reglamentación de calidad y cantidad de la fuente hídrica **QUEBRADA DOÑA MARÍA**.

### **OTRAS NORMAS SOBRE CONCESIÓN DE AGUAS SUPERFICIALES:**

Que el artículo 2.2.3.2.5.3. del Decreto 1076 de 2015 señala:

*“Concesión para el uso de las aguas. Toda persona natural o jurídica, pública o privada, requiere concesión o permiso de la Autoridad Ambiental competente para hacer uso de las aguas públicas o sus cauces, salvo en los casos previstos en los artículos 2.2.3.2.6.1 y 2.2.3.2.6.2 de este Decreto”.*

Que el artículo 2.2.3.2.24.2. ibídem, señala:

*“Otras prohibiciones. Prohíbese también:*

- 1. Utilizar aguas o sus cauces sin la correspondiente concesión o permiso cuando este o aquellas son obligatorios conforme al Decreto ley 2811 de 1974 y a este Decreto (...)*

Que el artículo 2.2.3.2.8.4., señala: *“Las concesiones de que trata este reglamento sólo podrán prorrogarse durante el último año del período para el cual se hayan otorgado, salvo razones de conveniencia pública”.*

Que en igual sentido el Artículo 2.2.3.2.24.4. del Decreto 1076 de 2015, consagra lo siguiente en relación con las causales de caducidad de los literales d y g del artículo 62 del Decreto Ley 2811 de 1974:

Serán causales de caducidad de las concesiones las señaladas en el artículo 62 del Decreto-ley 2811 de 1974:

*“Para efectos de la aplicación del literal d) se entenderá que hay incumplimiento reiterado:*

- a. Cuando se haya sancionado al concesionario con multas, en dos oportunidades para la presentación de los planos aprobados, dentro del término que se fija;*



- b. Cuando se haya requerido al concesionario en dos oportunidades para la presentación de los planos. Se entenderá por incumplimiento grave:
- c. La no ejecución de las obras para el aprovechamiento de la concesión con arreglo a los planos aprobados, dentro del término que se fija;
- d. En incumplimiento de las obligaciones relacionadas con la preservación de la calidad de las aguas y de los recursos relacionados”.

Que de conformidad con el artículo 89 del Decreto Ley 2811 de 1974, la concesión para el aprovechamiento de aguas estará sujeta a la disponibilidad del recurso y a las necesidades que imponga el objeto para el cual se destina.

Que de acuerdo al artículo 97 del Decreto Ley 2811 de 1974, para que pueda hacerse uso de una concesión se requiere, entre otros, de la aprobación de las obras hidráulicas para servicio de la concesión.

Que en el inciso segundo del artículo 52 de la **Ley 99 de 1993**, se establece, “*en la expedición de las licencias ambientales y para el otorgamiento de los permisos, concesiones y autorizaciones se acatarán las disposiciones relativas al medio ambiente y al control, la preservación y la defensa del patrimonio ecológico, expedidas por las entidades territoriales de la jurisdicción respectiva.*”

Que el artículo 2.2.3.2.8.5 del Decreto 1076 de 2015 ibidem, consagra además lo siguiente:

*(...) En todo caso las obras de captación de aguas deberán estar provistas de los elementos de control necesarios que permitan conocer en cualquier momento la cantidad de agua derivada por la bocatoma, de acuerdo con lo dispuesto en el artículo 121 del Decreto Ley 2811 de 1974 (...).*

Que el Ministerio del Ambiente, Vivienda y Desarrollo Territorial –hoy Ministerio de Ambiente y Desarrollo Sostenible- mediante el Decreto 155 de 2004, compilado por el Artículo 2.2.9.6.1.1 y siguientes del Decreto 1076 de 2015, reglamentó el artículo 43 de la Ley 99 de 1993 y estableció la tasa por la utilización de aguas superficiales y posteriormente mediante la Resolución 865 de 2004, adoptó la metodología para el cálculo del índice de escasez desarrollada por el IDEAM, y la Resolución 866 de 2004 adoptó el formulario de información relacionada con el cobro de la tasa por utilización del agua y el estado de los recursos hídricos.





Que, así las cosas, en materia de aprobación de obras, es consagrado en el artículo 2.2.3.2.19.5 del Decreto 1076 de 2015, lo siguiente:

*“Artículo 2.2.3.2.19.5. Las obras, trabajos o instalaciones a que se refiere la presente sección, requieren de las aprobaciones:*

*a) La de los planos, incluidos los diseños finales de ingeniería, memorias técnicas y descriptivas, especificaciones técnicas y plan de operación; aprobación que debe solicitarse y obtenerse antes de empezar la construcción de las obras, trabajos e instalaciones;*

*b) La de las obras, trabajos o instalaciones una vez terminada su construcción y antes de comenzar su uso, y sin cuya aprobación este no podrá ser iniciado.”*

Que así mismo para que se pueda hacer uso de una concesión de aguas se requiere que las obras hidráulicas ordenadas en la resolución respectiva hayan sido construidas por el titular de la concesión y aprobadas por la Autoridad Ambiental competente de acuerdo con lo previsto en el artículo 2.2.3.2.9.11. del Decreto 1076 de 2015.

Que mediante el **Decreto 1090 de 2018**, fue adicionado el Decreto 1076 de 2015, en lo relacionado con el Programa para el Uso Eficiente y Ahorro de Agua, puntualizando en su artículo 2.2.3.2.1.1.3, lo siguiente:

*“Artículo 2.2.3.2.1.1.3. Programa para el Uso Eficiente y Ahorro del Agua (PUEAA). El Programa es una herramienta enfocada a la optimización del uso del recurso hídrico, conformado por el conjunto de proyectos y acciones que le corresponde elaborar y adoptar a los usuarios que soliciten concesión de aguas, con el propósito de contribuir a la sostenibilidad de este recurso.*

*Parágrafo 1°. El Ministerio de Ambiente y Desarrollo Sostenible mediante resolución establecerá la estructura y contenido del Programa para el Uso Eficiente y Ahorro de Agua (PUEAA).*

*Parágrafo 2°. Para las personas naturales que de acuerdo con los criterios técnicos definidos por la autoridad ambiental competente tengan un caudal para el desarrollo de su actividad, calificado como “bajo”, igualmente el Ministerio de Ambiente y Desarrollo Sostenible, establecerá la estructura y contenido del Programa para el Uso Eficiente y Ahorro de Agua (PUEAA) simplificado.”*



Que el Ministerio de Ambiente y Desarrollo Sostenible expidió la **Resolución 1257 de 2018**, por la cual se desarrollan los parágrafos 1 y 2 del artículo 2.2.3.2.1.1.3. del Decreto 1090 de 2018, mediante el cual se adiciona el Decreto 1076 de 2015 y en su artículo segundo precisa el contenido del Programa para el Uso Eficiente y Ahorro del Agua (PUEAA), expresando cuál es el contenido mínimo del mismo.

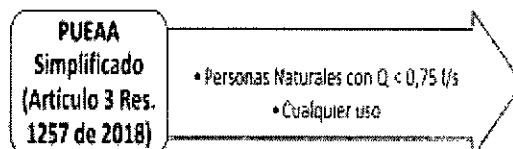
Que por Resolución 1257 de 2018, artículos 2 y 3, el Ministerio de Ambiente y Desarrollo Sostenible, estableció la estructura y contenido del Programa para el Uso Eficiente y Ahorro de Agua y del Programa para el Uso Eficiente y Ahorro de Agua simplificado, respectivamente.

Que para efectos de dar aplicación a la Resolución N.º. 1257 de 2018 que reglamenta el Decreto 1090 de 2018, en relación con la presentación de los PUEAA, se debe tener en cuenta que a partir del 28 de junio de 2018 toda solicitud de concesión y de licencia ambiental que lleve implícita la concesión de aguas debe presentar el PUEAA.

Que CORANTIOQUIA expidió la **Resolución 040-RES2008-4741 del 21 de agosto de 2020** "POR LA CUAL SE ESTABLECE EL CRITERIO DE CAUDAL BAJO, PARA LA PRESENTACIÓN DEL PLAN DE USO EFICIENTE Y AHORRO DE AGUA SIMPLIFICADO Y SE TOMAN OTRAS DETERMINACIONES"

Que los artículos 1º, 2º, 3º y 4º de la Resolución 040-RES2008-4741 del 21 de agosto de 2020 señalan:

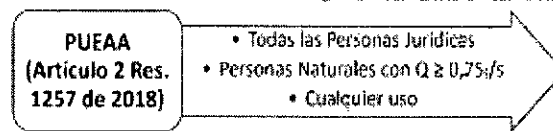
*ARTÍCULO 1. Establecer como criterio de "caudal bajo" en el territorio de la jurisdicción de la Corporación Autónoma Regional del Centro de Antioquia CORANTIOQUIA, para la presentación del Plan de Uso Eficiente y Ahorro de Agua simplificado, por parte de las personas naturales que soliciten concesión de agua o licencia ambiental que lleve implícita la concesión de aguas, independiente del uso requerido, el inferior a 0,75 l/s.*





**ARTÍCULO 2.** Adoptar el formato ANEXO 1 de la presente resolución, para estandarizar y facilitar la presentación del Plan de Uso Eficiente y Ahorro de Agua simplificado, en la jurisdicción de CORANTICQUIA. **PARÁGRAFO:** Para efectos de consulta sobre el contenido de dicho Programa, el usuario podrá remitirse a la Resolución del Ministerio de Ambiente y Desarrollo Sostenible 1257 de 2018 artículo 3.

**ARTÍCULO 3.** Las personas naturales cuyo caudal requerido sea mayor o igual a 0,75 l/s y todas las personas jurídicas que soliciten concesión de aguas o licencia ambiental que lleve implícita la concesión de aguas independiente del uso para la cual se destine, presentarán el Plan de Uso Eficiente y Ahorro del Agua – PUEEA de que trata el artículo 2 de la Resolución 1257 de 2018



**ARTÍCULO 4:** Adoptar el formato ANEXO 2 de la presente resolución, para estandarizar y facilitar la presentación del Plan de Uso Eficiente y Ahorro de Agua en la jurisdicción de CORANTICQUIA.”

### **OTRAS NORMAS SOBRE PERMISO DE VERTIMIENTOS AL AGUA:**

Que el artículo 2.2.3.3.7.8. del Decreto 1076 de 2015, señala que la autoridad ambiental competente requerirá en la resolución de reglamentación de vertimientos a los beneficiarios de la misma, la presentación de la información relacionada con la descripción de la operación del sistema, memorias técnicas y diseños de ingeniería conceptual y básica, planos de detalle del sistema de tratamiento y condiciones de eficiencia del sistema de tratamiento y señalará el plazo para su presentación.

Que de conformidad con el artículo 2.2.3.3.7.9. ibídem, cualquier reglamentación de vertimientos podrá ser revisada por la autoridad ambiental competente, a petición de parte interesada o de oficio, cuando hayan cambiado las condiciones o circunstancias que se tuvieron en cuenta para efectuarla



Que el artículo 2.2.3.3.5.9. del Decreto 1076 de 2015 establece que cuando quiera que se presenten modificaciones o cambios en las condiciones bajo las cuales se otorgó el permiso, el usuario deberá dar aviso de inmediato y por escrito a la autoridad ambiental competente, indicando en qué consiste la modificación o cambio y anexando la información pertinente.

Que según el artículo 2.2.3.3.5.18. ibídem, sin perjuicio de lo establecido en los permisos de vertimiento, la autoridad ambiental competente podrá exigir en cualquier tiempo y a cualquier usuario la caracterización de sus residuos líquidos, indicando las referencias a medir, la frecuencia y demás aspectos que considere necesarios. Lo anterior cuando no hagan el respectivo mantenimiento una vez que se haga visita de control y seguimiento.

Que el artículo 2.2.3.3.5.1 del Decreto 1076 de 2015 preceptúa que toda persona natural o jurídica cuya actividad o servicio genere vertimientos a las aguas superficiales, marinas, o al suelo, deberá solicitar y tramitar ante la autoridad ambiental competente, el respectivo permiso de vertimientos.

Que el artículo 2.2.3.3.5.7 del Decreto, indica que:

*"(...) La autoridad ambiental competente, con fundamento en la clasificación de aguas, en la evaluación de la información aportada por el solicitante, en los hechos y circunstancias deducidos de las visitas técnicas practicadas y en el informe técnico, otorgará o negará el permiso de vertimiento mediante resolución. (...)"*

A su vez los artículos 2.2.3.3.5.3. y 2.2.3.3.5.4. del Decreto 1076 de 2015 disponen:

*"ARTÍCULO 2.2.3.3.5.3. EVALUACIÓN AMBIENTAL DEL VERTIMIENTO. (Artículo modificado por el artículo 9 del Decreto 50 de 16 de enero de 2018). La evaluación ambiental del vertimiento deberá ser presentada por los generadores de vertimientos a cuerpos de aguas o al suelo que desarrollen actividades industriales, comerciales y/o de servicio, así como los provenientes de conjuntos residenciales, y deberá contener como mínimo:*

*(...)"*

*"ARTÍCULO 2.2.3.3.5.4. PLAN DE GESTIÓN DEL RIESGO PARA EL MANEJO DE VERTIMIENTOS. Las personas naturales o jurídicas de derecho público o privado que desarrollen*



*actividades industriales, comerciales y de servicios que generen vertimientos a un cuerpo de agua o al suelo deberán elaborar un Plan de Gestión del Riesgo para el Manejo de Vertimientos en situaciones que limiten o impidan el tratamiento del vertimiento. Dicho plan debe incluir el análisis del riesgo, medidas de prevención y mitigación, protocolos de emergencia y contingencia y programa de rehabilitación y recuperación.*

Que el artículo 2.2.3.3.5.2 del Decreto 1076 de 2015 enuncia que: en todo caso cuando no exista compatibilidad entre los usos del suelo y las determinantes ambientales establecidas por la autoridad ambiental competente para el ordenamiento territorial, estas últimas de acuerdo con el artículo 10 de la Ley 388 de 1997 o la norma que lo modifique, adicione o sustituya, prevalecerá sobre los primeros.

Que el Artículo 2.2.3.3.5.9., del Decreto No. 1076 de 2015 establece que, cuando quiera que se presenten modificaciones o cambios en las condiciones bajo las cuales se otorgó el permiso, el usuario deberá dar aviso de inmediato y por escrito a la autoridad ambiental competente y solicitar la modificación del permiso, indicando en qué consiste la modificación o cambio y anexando la información pertinente.

Que la Resolución No. 631 de 2015 "*Por la cual se establecen los parámetros y los valores límites máximos permisibles en los vertimientos puntuales a cuerpos de aguas superficiales y a los sistemas de alcantarillado público y se dictan otras disposiciones*" la cual tiene por objeto establecer los parámetros y los valores límites máximos permisibles que deberán cumplir quienes realizan vertimientos puntuales a los **cuerpos de aguas superficiales** y a los sistemas de alcantarillado público, adopta las siguientes definiciones:

**"Aguas residuales domésticas, (ARD):** Son las procedentes de los hogares, así como las de las instalaciones en las cuales se desarrollan actividades industriales, comerciales o de servicios y que correspondan a:

1. Descargas de los retretes y servicios sanitarios.

2. Descargas de los sistemas de aseo personal (duchas y lavamanos), de las áreas de cocinas y cocinetas, de las pocetas de lavado de elementos de aseo y lavado de paredes y pisos y del lavado de ropa (No se incluyen las de los servicios de lavandería industrial).



**Aguas residuales no domésticas, (ARnD):** Son las procedentes de las actividades industriales, comerciales o de servicios distintas a las que constituyen aguas residuales domésticas, (ARD).

Que en virtud de la aprobación del anterior PLAN NACIONAL DE DESARROLLO - 2018-2022- mediante la Ley 1955 de 2019, en su artículo 13 estableció que:

*"(...) Artículo 13°. REQUERIMIENTO DE PERMISO DE VERTIMIENTO. Solo requiere permiso de vertimiento la descarga de aguas residuales a las aguas superficiales, a las aguas marinas o al suelo. (...)"*

Que el artículo 32° de la Ley 2294 del 19 de mayo de 2023 (actual PLAN DE DESARROLLO), modificó el artículo 10 de la Ley 388 de 1997, el cual quedó así:

**"ARTÍCULO 10. DETERMINANTES DE ORDENAMIENTO TERRITORIAL Y SU ORDEN DE PREVALENCIA.** En la elaboración y adopción de sus planes de ordenamiento territorial, los municipios y distritos deberán tener en cuenta las siguientes determinantes, que constituyen normas de superior jerarquía en sus propios ámbitos de competencia, de acuerdo con la Constitución y las leyes.

**1. Nivel 1. Las determinantes relacionadas con** la conservación, la protección del ambiente y los ecosistemas, **el ciclo del agua, los recursos naturales**, la prevención de amenazas y riesgos de desastres, la gestión del cambio climático y la soberanía alimentaria.

a) Las directrices, normas y reglamentos expedidos en ejercicio de sus respectivas facultades legales por las entidades del Sistema Nacional Ambiental en los aspectos relacionados con el ordenamiento espacial del territorio, de acuerdo con la Ley 99 de 1993 y el Código de Recursos Naturales y demás normativa concordante, tales como las limitaciones derivadas de estatuto de zonificación de uso adecuado del territorio y las regulaciones nacionales sobre uso del suelo en lo concerniente exclusivamente a sus aspectos ambientales.

b) Las disposiciones que reglamentan el uso y funcionamiento de las áreas que integran el sistema de parques nacionales naturales y las reservas forestales nacionales.

c) Las regulaciones sobre conservación, preservación, uso y manejo del ambiente y de los recursos naturales renovables, en especial en las zonas marinas y costeras y los ecosistemas estratégicos; las disposiciones producidas por la Corporación Autónoma Regional o la autoridad ambiental de la respectiva jurisdicción en cuanto a la reserva, alindamiento, administración o sustracción de los distritos de manejo integrado, los distritos de conservación de suelos, y las reservas forestales; a la reserva, alindamiento y administración de los parques naturales de carácter regional; las normas



*y directrices para el manejo de las cuencas hidrográficas expedidas por la Corporación Autónoma Regional o la autoridad ambiental de la respectiva jurisdicción, y las directrices y normas expedidas por las autoridades ambientales para la conservación de las áreas de especial importancia ecosistémica. d) Las políticas, directrices y regulaciones sobre prevención de amenazas y riesgos de desastres, el señalamiento y localización de las áreas de riesgo para asentamientos humanos, así como las estrategias de manejo de zonas expuestas a amenazas y riesgos naturales, y las relacionadas con la gestión del cambio climático.  
(...)"*

Que el Gobierno Nacional en el nuevo PND arriba citado, pone de relieve la importancia que los Municipios, como integrantes del Sistema Nacional Ambiental -SINA- ordenen sus territorios alrededor del agua, trabajo que debe ser articulado y tomando atenta nota a la protección de los determinantes ambientales y a las áreas de especial interés para garantizar el derecho a la alimentación; este eje central DE TRANSFORMACIÓN DEL PLAN NACIONAL DE DESARROLLO, lo que confirma aún más la necesidad que en los procesos de reglamentación como el que nos ocupa, deban considerarse todas aquellas DETERMINANTES existentes y aplicables al momento de otorgar y/o negar las concesiones de aguas y los permisos de vertimientos a fuentes hídricas.

Que el artículo 274 de la Ley 2294 de 2023, frente a la política de gestión comunitaria del agua y el saneamiento básico deberá incluir, entre otros, los siguientes lineamientos necesarios para promover y fortalecer las dinámicas organizativas alrededor del agua y el saneamiento básico, señala en su numeral cuarto:

*"4. Las comunidades organizadas que requieran consumos de agua con caudales inferiores a 1,0 litros por segundo (lps), no requerirán concesión de aguas; sin embargo, deberán inscribirse en el Registro de Usuarios del Recurso Hídrico. Para esta excepción, se deben cumplir las siguientes condiciones: El uso del agua será exclusivamente para consumo humano en comunidades organizadas localizadas en el área urbana y, en el caso de las ubicadas en área rural, el uso será exclusivo para la subsistencia de la familia rural, **siempre y cuando la fuente de abastecimiento no se encuentre declarada en agotamiento o en proceso de reglamentación.***

*Las comunidades organizadas que requieran consumos de agua para uso doméstico con caudales entre 1,0 lps y 4,0 ips, no requerirán presentar el Programa de Uso Eficiente y Ahorro del Agua -*



*PUEAA-, como tampoco la autorización sanitaria como prerrequisito para el otorgamiento de la respectiva concesión". (Subrayas y negrilla propias).*

Que, por lo anterior, se evidencia que dicha prerrogativa no aplica para el presente proceso de reglamentación, ya que constituye una de las excepciones expresas que trae contemplado el artículo 274 de la Ley 2294 de 2023.

Que llama también la atención, la modificación al artículo 10 de la Ley 388 de 1997, relacionado con las determinantes de ordenamiento territorial y su orden de prevalencia, posicionando en un primer nivel aquellas relacionadas con la conservación, la protección del ambiente y los ecosistemas, el ciclo del agua, los recursos naturales, la prevención de amenazas y riesgos de desastres, la gestión del cambio climático y la soberanía alimentaria; nuevamente se insiste en que tales determinante constituyen normas de superior jerarquía en sus propios ámbitos de competencia, de acuerdo con la Constitución y las leyes.

#### **SOBRE DETERMINANTES AMBIENTALES - DENSIDADES:**

Que CORANTIOQUIA como máxima autoridad ambiental en el área de su jurisdicción, expidió la **Resolución No. 9328 del 20 de marzo de 2007**, por la cual se establecen las normas ambientales generales y las densidades máximas en suelo suburbano, rural, de protección y de parcelación para vivienda campestre en su jurisdicción.

Que la expedición de la normativa descrita en el considerando precedente encuentra sustento en la garantía de prevalencia de la vocación agrícola, ganadera, forestal o de explotación de los recursos naturales adscrita al suelo rural, en consonancia con el mandato legal que exige su mantenimiento y preservación.

Que en el informe contentivo de la distribución del recurso hídrico en la quebrada **DOÑA MARÍA**, se consigna que el predio del referido ciudadano no cumple con las densidades.



Que el Artículo 209 del Decreto 1541 de 1978 hoy compilado en el artículo 2.2.3.2.20.3. del Decreto 1076 de 2015, estipula: *“Los propietarios, poseedores o tenedores de fundos en los cuales nazcan fuentes de aguas o predios que están atravesados por corrientes o depósitos de aguas o sean aledaños a ellos, deberán cumplir todas las obligaciones sobre práctica de conservación de aguas, bosques protectores y suelos de acuerdo con las normas vigentes”.*

Que el Decreto-Ley 2811 de 1974, consagra que el ambiente es patrimonio común y por ello el Estado y los particulares deben participar en su preservación y manejo, que son de utilidad pública e interés social y la preservación y manejo de los Recursos Naturales Renovables también son de utilidad pública e interés social y por lo tanto regula el manejo de dichos recursos, entre otros, las aguas en cualquiera de sus estados; la tierra, el suelo y el subsuelo; la flora y la fauna.

Que en el Artículo 132 del citado Decreto-Ley 2811 de 1974 se estipula, que sin permiso, no se podrán alterar los cauces, ni el régimen y la calidad de las aguas, ni intervenir su uso legítimo.

Que el Decreto 2811 de 1974, en su artículo 137 consagra *“ serán objeto de protección especial: a) Las aguas destinadas al consumo doméstico humano y animal y a la producción de alimentos. Consumo de agua. (...) c) Las fuentes, cascadas, lagos y otros depósitos o corrientes de aguas, naturales o artificiales, que se encuentren en áreas declaradas dignas de protección.*

*En los casos previstos en este artículo se prohibirá o condicionará, según estudios técnicos, la descarga de aguas negras o desechos sólidos, líquidos o gaseosos, provenientes de fuentes industriales o domésticas.”*

Que de conformidad con el artículo 2.2.1.1.18.2. del Decreto 1076 de 2015, existe la obligación de protección y conservación de los bosques y a que se mantenga una cobertura boscosa dentro del predio las áreas forestales protectoras; es así como dispone dicha norma:



**"ARTÍCULO 2.2.1.1.18.2. PROTECCIÓN Y CONSERVACIÓN DE LOS BOSQUES.** En relación con la protección y conservación de los bosques, los propietarios de predios están obligados a:

1. Mantener en cobertura boscosa dentro del predio las áreas forestales protectoras.

Se entiende por áreas forestales protectoras:

- a) Los nacimientos de fuentes de aguas en una extensión por lo menos de 100 metros a la redonda, medidos a partir de su periferia.
- b) Una faja no inferior a 30 metros de ancha, paralela a las líneas de mareas máximas, a cada lado de los cauces de los ríos, quebradas y arroyos, sean permanentes o no, y alrededor de los lagos o depósitos de agua; (...)"

Que existen normas que pueden condicionar y restringir las áreas para el desarrollo de proyectos, normas generales que son listadas separadamente, para una mayor comprensión en su aplicación:

Que el Ministerio de Ambiente y Desarrollo Sostenible, en los términos y condiciones fijados por las autoridades ambientales y le Ley, para garantizar la sostenibilidad ambiental de los procesos de ordenamiento territorial, recogen el concepto de determinantes ambientales, cuyas características se encuentran en que:

- Son todas aquellas normas, lineamientos, directrices y pronunciamientos de carácter general emanados por las autoridades ambientales (MinAmbiente, CAR, PNN, Autoridades Ambientales Urbanas (AUU)), las cuales:
  - ✓ Cuentan con vida jurídica propia.
  - ✓ Constituyen normas de superior jerarquía y obligatorio cumplimiento.
  - ✓ Presentan diferentes niveles de restricción o condicionamiento a los usos del suelo.
  - ✓ Permiten la gestión integral del medio ambiente y de los recursos naturales renovables en los procesos de ordenamiento territorial.
  - ✓ Derivan de instrumentos de gestión ambiental y de planes de manejo.
  - ✓ Proviene de regulaciones que reglamentan actividades que deterioran el ambiente de manera directa o indirecta
  - ✓ Contribuyen al cumplimiento de los estándares de calidad para un ambiente sano.
  - ✓ Proviene de medidas de prevención, mitigación, compensación y corrección de aspectos e impactos ambientales.





- ✓ Contribuye a la construcción de territorios seguros a partir de la incorporación de la gestión del riesgo de desastres.
- ✓ Contribuyen a la gestión de los efectos generados por la variabilidad y el cambio climático.

Que conforme a lo anterior las determinantes ambientales, son criterios a tener en cuenta al momento del otorgamiento de permisos ambientales, entre otros, los siguientes:

1. **Restricciones:** Para la localización y construcción de viviendas en áreas determinadas en el POT como de amenazas y riesgos, se tendrán las siguientes restricciones:
  - En las áreas que en el POT se determinen como de amenazas y riesgos no mitigables no se podrán construir viviendas.
  - En las áreas en las que el POT determine como zonas de retiro, humedales, cuencas de orden cero, paramos, entre otros.
  - Las áreas que se determinen, por la autoridad competente, como de amenaza y riesgo alto. En todo caso, previo a la construcción de las viviendas en estas zonas se elaborarán estudios de detalle y se ejecutarán las medidas de mitigación que se requieran.
2. **Criterios para la localización y delimitación conforme a los usos establecidos en el POT y los usos del recurso hídrico definidos en el PORH como determinante ambiental.**
3. **Resolución 9328 de 2007 sobre densidades máximas en suelo rural.**

Que, de conformidad con lo anterior, la Corporación antes de proceder al otorgamiento de un permiso debe tener en cuenta el Plan de Ordenamiento Territorial (POT), el PBOT o el EOT del municipio donde se encuentra ubicado el predio, instrumento de planificación territorial, para definir la compatibilidad del proyecto o actividad a desarrollar con la clasificación del suelo.



Que para el caso del Municipio de Itagüí, el instrumento de ordenamiento territorial (OT) se plasmó en el Acuerdo 020 de 07 de diciembre de 2007, *"POR MEDIO DEL CUAL SE ADOPTA LA REVISIÓN AL PLAN DE ORDENAMIENTO TERRITORIAL EN EL MUNICIPIO DE ITAGÜÍ"*

Que, para el caso del Municipio de La Estrella, el instrumento de ordenamiento territorial (OT) se plasmó en el Acuerdo 003 de 2023, de 31 de mayo de 2023, *"POR MEDIO DEL CUAL SE ADOPTA LA REVISIÓN ORDINARIA DE LARGO PLAZO DEL PLAN BÁSICO DE ORDENAMIENTO TERRITORIAL DEL MUNICIPIO DE LA ESTRELLA Y SE DICTAN OTRAS DISPOSICIONES"*.

Que para el caso del Distrito Especial de Medellín el ordenamiento territorial (OT) se plasmó en el Acuerdo 048 de 17 de diciembre de 2014 *"POR MEDIO DEL CUAL SE ADOPTA LA REVISIÓN Y AJUSTE DE LARGO PLAZO DEL PLAN DE ORDENAMIENTO TERRITORIAL DEL MUNICIPIO DE MEDELLÍN Y SE DICTAN OTRAS DISPOSICIONES COMPLEMENTARIAS."*

Que en razón a que la presente providencia regula de forma general y de acuerdo con las necesidades de los predios, la distribución de caudales de las referidas corrientes de uso público, de conformidad con el artículo 2.2.3.2.13.8. del Decreto Único Nacional 1076 de 2015, en el cual se expresa que toda reglamentación de aguas afecta los aprovechamientos existentes, es de aplicación inmediata e implica concesiones para los beneficiarios (lo que igual sucede con los vertimientos a fuente hídrica), quienes quedan obligados a cumplir las condiciones impuestas en ellas y sujetos a las causales de caducidad de que trata el Decreto Ley 2811 de 1974, quedan vinculadas a partir de la presente resolución todas las concesiones anteriores a esta providencia, además de las solicitudes que eventualmente se encuentren en trámite para la obtención de la respectiva concesión, a través de las cuales se hayan asignado caudales de la cuenca **DOÑA MARÍA** y sus afluentes.

Que de conformidad con lo dispuesto en el artículo 2.2.3.2.7.8. del Decreto Único Nacional 1076 de 2015, el uso doméstico tendrá siempre prioridad sobre los demás, los usos colectivos sobre los individuales y los de los habitantes de una región sobre



los de fuera de ella, en concordancia con el artículo 2.2.3.2.7.6. del mismo Decreto en el cual se indica el orden de prioridad para otorgar concesión de aguas.

Que la reglamentación y ordenación de una cuenca tiene por objeto principal el planeamiento del uso y manejo sostenible de sus recursos naturales, de manera que se consiga mantener el equilibrio entre el aprovechamiento y conservación de la cuenca. Se pretende el aprovechamiento sostenible, la restauración y protección adecuada, considerando los diversos aspectos que concurren. Existe además una corresponsabilidad entre las autoridades ambientales, los entes territoriales, prestadores de servicios y los administrados.

Que el presente trámite de especial de reglamentación de uso de agua y vertimiento que implica la concesión y el vertimiento concesión de aguas, es contrario a los criterios para el Registro de Usuarios del Recurso Hídrico – RURH, de conformidad con lo establecido en la Ley 1955 de 2019 – Plan Nacional de Desarrollo, artículo 2794, Decretos reglamentarios 1210 y 1232 de 2020 y Directriz Jurídica con radicado 0400JA-MEM2010-6972 de 19 de octubre de 2020, en la cual se trata el tema de los mecanismos para la dotación de infraestructura básica de servicios

---

**4ARTÍCULO 279. (...).** Los municipios y distritos deben asegurar la atención de las necesidades básicas de agua para consumo humano y doméstico y de saneamiento básico de los asentamientos humanos de áreas urbanas de difícil gestión, y en zonas rurales, implementando soluciones alternativas colectivas o individuales, o mediante la prestación del servicio público domiciliario de acueducto, alcantarillado o saneo, de acuerdo con los esquemas diferenciales definidos por el Gobierno nacional y la reglamentación vigente en la materia. Con el fin de orientar la dotación de infraestructura básica de servicios públicos domiciliarios o de soluciones alternativas, el Ministerio de Vivienda, Ciudad y Territorio establecerá lo que debe entenderse por asentamientos humanos rurales y viviendas rurales dispersas que hacen parte del componente rural del Plan de Ordenamiento Territorial. Las autoridades ambientales y sanitarias y la Superintendencia de Servicios Públicos Domiciliarios definirán criterios de vigilancia y control diferencial para quienes, de acuerdo con sus competencias provean el servicio de agua potable. No obstante, este uso deberá ser inscrito en el Registro de Usuarios del Recurso Hídrico, bajo el entendido que la autorización en el presente inciso sustituye la respectiva concesión. Las soluciones individuales de saneamiento básico para el tratamiento de las aguas residuales domésticas provenientes de viviendas rurales dispersas que sean diseñados bajo los parámetros definidos en el reglamento técnico del sector de agua potable y saneamiento básico no requerirán permiso de vertimientos al suelo; no obstante, deberán ser (sic) registro de vertimientos al suelo que para tales efectos reglamente el Gobierno nacional. Esta excepción no aplica para hacer vertimientos directos de aguas residuales a cuerpos de aguas superficiales, subterráneas o marinas (...)

**PARÁGRAFO SEGUNDO.** Las excepciones que en el presente artículo se hace en favor de las viviendas rurales dispersas no aplican a otros usos diferentes al consumo humano y doméstico, ni a parcelaciones campestres o infraestructura de servicios públicos o privados ubicada en zonas rurales. Tampoco aplica a los acueductos que se establezcan para prestar el servicio de agua potable a viviendas rurales dispersas." (Subrayas fuera del texto)



públicos domiciliarios o de soluciones alternativas asentamientos humanos rurales y viviendas rurales dispersas.

Que el 14 de septiembre de 2020, mediante Decreto 1232 de 2020 fecha en que entró a regir, el Ministerio de Vivienda, Ciudad y Territorio, adicionó y modificó el artículo 2.2.1.1 del Decreto Único Reglamentario 1077 de 2015 del sector Vivienda, Ciudad y Territorio con, entre otras, la siguiente definición: **“Vivienda Rural Dispersa. Es la unidad habitacional localizada en el suelo rural de manera aislada que se encuentra asociada a las formas de vida del campo y no hace parte de centros poblados rurales ni de parcelaciones destinadas a vivienda campestre.”**

Que en atención a lo dispuesto en el artículo 279 de la Ley 1955 de 20195, en concordancia con el Decreto reglamentario 1210 del 2020 y el artículo 1º del Decreto 1232 de 2020, los trámites de concesión de aguas superficiales para consumo humano y doméstico relacionadas con: la bebida directa y preparación de alimentos para consumo inmediato; la satisfacción de necesidades domésticas, individuales o colectivas, como higiene personal y limpieza de elementos, materiales o utensilios, entre otros y; la actividad agrícola, pecuaria y acuícola para la subsistencia de los habitantes de viviendas rurales dispersas, se darán por terminados en la etapa en que se encuentran y en su defecto se procederá a la inscripción en el registro de usuarios del recurso hídrico -RURH.

Que el artículo 365 de la Constitución Política dispone que los servicios públicos son inherentes a la finalidad social del Estado y que es deber de éste asegurar su prestación eficiente a todos los habitantes del territorio nacional. Se establece además que los servicios públicos podrán ser prestados por entidades públicas, comunidades organizadas o por los particulares. A su vez, La Ley 142 de 1994 da a los usuarios el derecho de libre elección del prestador y libre acceso al servicio

---

<sup>5</sup> El texto de este artículo, al no haber sido derogado expresamente, continuará vigente hasta que sea derogado o modificado por norma posterior, según lo dispuesto por el artículo 372 de la Ley 2294 de 2023 por el cual se expide el Plan Nacional de Desarrollo 2022-2026 “Colombia Potencia Mundial de la Vida”.



público domiciliario, existiendo como contrapartida la libertad de empresa contenida en el artículo 10 de esta ley, el cual es desarrollo del artículo 333 de la C.P.

De acuerdo con los resultados de las visitas oculares y el correspondiente informe técnico que sustenta la presente reglamentación, se identificaron 596 puntos de vertimiento a suelo, de los cuales 96 puntos corresponden a usuarios que aplican al registro en el RURH y 500 puntos que aplicarían a permiso de vertimientos previo al análisis de determinantes. Es importante aclarar que, dentro de los alcances de la presente reglamentación, no se incluyen los vertimientos a suelo, teniendo en cuenta que el análisis se realiza principalmente para las fuentes hídricas superficiales. En este orden de ideas, en el ANEXO\_VERTIMIENTOS A SUELO se relacionan estos vertimientos incluyendo la información correspondiente a cada usuario, con el objetivo de que sirvan de insumo a las oficinas territoriales para hacer seguimiento a los mismos en su jurisdicción. Dado que los vertimientos que se realizan al suelo, no hacen parte de la actual reglamentación de vertimientos a cuerpos de agua, según lo dispuesto por el artículo 2.2.3.3.7.1 del Decreto 1076 de 2015, se aclara que si serán objeto de control y vigilancia por parte de las autoridades ambientales

#### FRENTE A FIRMEZA DEL ACTO ADMINISTRATIVO DE CARÁCTER MIXTO

Que es oportuno señalar con relación al deber de publicación de los actos administrativos, la Ley 1437 de 2011, Código de Procedimiento Administrativo y de lo Contencioso Administrativo, establece lo siguiente:

*“ARTÍCULO 3°. Principios. Todas las autoridades deberán interpretar y aplicar las disposiciones que regulan las actuaciones y procedimientos administrativos a la luz de los principios consagrados en la Constitución Política, en la Parte Primera de este Código y en las leyes especiales.*

*9. En virtud del principio de publicidad, las autoridades darán a conocer al público y a los interesados, en forma sistemática y permanente, sin que medie petición alguna, sus actos, contratos y resoluciones, mediante las comunicaciones, notificaciones y publicaciones que ordene la ley, incluyendo el empleo de tecnologías que permitan difundir de manera masiva tal información de conformidad con lo dispuesto en este Código. Cuando el interesado deba asumir el costo de la publicación, esta no podrá exceder en ningún caso el valor de la misma.”.*



Que de acuerdo con lo anterior, dentro de los principios de la gestión administrativa se encuentra el principio de publicidad, mediante el cual todas las entidades públicas tienen el deber de dar a conocer al público todos sus actos, contratos y resoluciones, mediante comunicaciones, notificaciones y publicaciones, empleando de las tecnologías de la información o el medio más eficaz para la difusión de las decisiones de la Administración.

Que de igual forma los artículos 65 y siguientes de la norma referida establecen lo siguiente:

**"ARTÍCULO 65. DEBER DE PUBLICACIÓN DE LOS ACTOS ADMINISTRATIVOS DE CARÁCTER GENERAL.** Los actos administrativos de carácter general no serán obligatorios mientras no hayan sido publicados en el Diario Oficial o en las gacetas territoriales, según el caso.

*Las entidades de la administración central y descentralizada de los entes territoriales que no cuenten con un órgano oficial de publicidad podrán divulgar esos actos mediante la fijación de avisos, la distribución de volantes, la inserción en otros medios, la publicación en la página electrónica o por bando, en tanto estos medios garanticen amplia divulgación.*

*Las decisiones que pongan término a una actuación administrativa iniciada con una petición de interés general se comunicarán por cualquier medio eficaz.*

*En caso de fuerza mayor que impida la publicación en el Diario Oficial, el Gobierno Nacional podrá disponer que la misma se haga a través de un medio masivo de comunicación eficaz.*

*Parágrafo. También deberán publicarse los actos de nombramiento y los actos de elección distintos a los de voto popular.*

**ARTÍCULO 66. DEBER DE NOTIFICACIÓN DE LOS ACTOS ADMINISTRATIVOS DE CARÁCTER PARTICULAR Y CONCRETO.** Los actos administrativos de carácter particular deberán ser notificados en los términos establecidos (...)

Los efectos jurídicos del acto administrativo comienzan a partir de la publicación si es general o a partir de la notificación si es particular, es decir, si hay acto general para que produzca efectos por mandato del Código de Procedimiento Administrativo y de lo Contencioso Administrativo tiene que estar publicado. Si es un acto de contenido particular para que produzca los efectos particulares buscados con su expedición el acto administrativo tiene que ser notificado al particular que resulta



afectado con la decisión correspondiente, a través de los mecanismos de notificación establecidos en los artículos 57 y siguientes del Código de Procedimiento Administrativo.

Para el caso que nos ocupa nos encontramos frente un acto administrativo de carácter mixto, es decir un Acto Administrativo de carácter General, por el cual se ordena la Reglamentación de aguas y de vertimientos de una fuente hídrica, pero que a su vez contiene unas decisiones de carácter particular y concreto frente a los permisionarios, objeto de la Reglamentación

Lo anterior obedece a que por un lado, la decisión de la Reglamentación de Aguas es de carácter general y cobra firmeza con su publicación, no obstante esta afecta los aprovechamientos existentes, es de aplicación inmediata e implica concesiones para los beneficiarios quienes quedan obligados a cumplir las condiciones impuestas en ellas y sujetos a las causales de caducidad de que trata el Decreto Ley 2811 de 1974 y el presente Decreto 1026 de 2016, dicha decisión de otorgar concesiones de agua, producto de la Reglamentación, es de carácter particular y concreto, por tanto, quedará en firme respecto a cada uno de los permisionarios, al notificársele la decisión.

De igual manera sucede con la decisión de Reglamentar los Vertimientos de la Corriente Hídrica, la cual es una decisión de carácter general y quedará en firme con su publicación, no obstante, el Decreto 1076 de 2015, señala que dicha reglamentación afecta los permisos existentes, es de aplicación inmediata e implica el otorgamiento de permisos de vertimientos para los beneficiarios, dicha decisión por ser de carácter particular y concreto, quedará en firme para cada usuario, al notificársele a cada uno de ellos, la decisión aquí adoptada.

Que vale la pena indicar de otra parte, que en relación con la vigencia de los actos administrativos, el Consejo de Estado considera que la decisión administrativa contenida en el acto de carácter general o particular es válida desde el momento en que se expide (desde que ha sido firmado, aún sin haber sido publicado o notificado, según el caso); sin embargo, su fuerza vinculante comienza desde que se ha producido la publicación o notificación del acto; por lo tanto, la publicación no



constituye un requisito de validez del acto administrativo; se trata simplemente de una condición para que pueda ser oponible a los particulares, es decir, de obligatoriedad. En este evento, se está ante un problema de eficacia de la norma, no de validez; es un aspecto extrínseco del acto y posterior al mismo.

Que, en síntesis, los actos administrativos expedidos por las autoridades de los diferentes órdenes territoriales existen y son válidos desde el momento mismo de su expedición, pero no producen efectos jurídicos, es decir, no tienen fuerza vinculante, sino a partir de que se realiza su publicación, en tratándose de actos administrativos de carácter general, o su notificación cuando se trata de actos administrativos de carácter particular. Sólo a partir de este momento, serán obligatorios y oponibles a terceros

Que no sobra recordar que de conformidad con la Ley 1333 de 2009, la violación de las normas sobre protección ambiental y manejo de recursos naturales renovables, conlleva la imposición de sanciones, previo procedimiento sancionatorio ambiental.

Que, en mérito de lo expuesto, el Jefe de la Oficina Territorial Aburrá Norte de la Corporación Autónoma Regional del Centro de Antioquia –CORANTIOQUIA y la Subdirectora Ambiental del Área Metropolitana del Valle de Aburrá -AMVA.

## RESUELVE

**ARTÍCULO 1º. MODIFICAR** la reglamentación de la **MICROCUEENCA DE LA QUEBRADA DOÑA MARÍA** y sus afluentes, que discurre por los municipios de Medellín, Itagüí y La Estrella, afluente del Río Aburrá-Medellín, en el Departamento de Antioquia, reglamentada previamente mediante la Resolución N° 0256 del 19 de abril de 1993, expedida por el Inderena *“Por la cual se revisan los usos y aprovechamientos de la corriente conocida con el nombre de Doña María y sus afluentes”*, y **APROBAR** el nuevo proyecto de distribución con las asignaciones de caudal que implican concesiones de aguas y permisos de vertimientos, los cuales se realizarán en forma individual a los usuarios establecidos en dicho proyecto de acuerdo con las disposiciones de la presente decisión.





**PARÁGRAFO 1º.** Hace parte integral de la presente Resolución el documento Informe Técnico Soporte - Proceso de Reglamentación de la **MICROCUENCA DE LA QUEBRADA DOÑA MARÍA** y sus anexos.

**ARTÍCULO 2º.** La presente reglamentación de corrientes y vertimientos de la **MICROCUENCA DE LA QUEBRADA DOÑA MARÍA** afecta los aprovechamientos existentes, es de aplicación inmediata e implica concesiones y permiso de vertimientos para los beneficiarios y NO TIENE TÉRMINO DE VIGENCIA, no obstante, lo anterior, de conformidad con lo dispuesto en los artículos 2.2.3.2.13.10 y 2.2.3.3.7.9. del Decreto Único Nacional 1076 de 2015, la Corporación Autónoma Regional del Centro de Antioquia - CORANTIOQUIA- y el Área Metropolitana del Valle de Aburrá –AMVA-, podrán revisar y modificar la presente reglamentación a petición de parte interesada o de oficio, cuando a su juicio encontrase que han cambiado las condiciones y circunstancias que se tuvieron en cuenta para efectuarla, y cuando la conveniencia pública así lo exija, siempre que se haya oído a las personas que puedan resultar afectadas con la eventual modificación.

**PARÁGRAFO 1º:** Los beneficiarios de la presente reglamentación quedan obligados a cumplir las condiciones impuestas y sujetos a las causales de caducidad de que trata el Decreto ley 2811 de 1974 y el Decreto Único Reglamentario del Sector Ambiente y Desarrollo Sostenible 1076 de 2015.

**ARTÍCULO 3º.** Los permisionarios que a continuación se mencionan quedan inmersos en la REGLAMENTACIÓN DE VERTIMIENTOS de la **MICROCUENCA DE LA QUEBRADA DOÑA MARÍA** de acuerdo con el Informe técnico que sustenta la reglamentación, lo cual implica permiso de vertimiento en los siguientes términos:

Caudales vertidos por personas naturales a los que se les otorga permiso en la fuente DOÑA MARÍA:

Nº	Código Usuario	Código vertimiento	Nombre del solicitante	CC	Matrícula:	X	Y	Cola (m.s.n.m.)	Tipo de vertimiento	Caudal vertido (l/s)
-	E2217	V2413	Fabian Correa	88666536	661039	4707719.33	2243979.2	1945.64	Doméstico	0.00233333
2	E2418	V2413	Adrián de Jesús Correa Jaramillo	70581913	661039	4707719.33	2243979.2	1945.64	Doméstico	0.00333333
3	E2217	V2414	Fabian Correa	88666536	661039	4707720.87	2243978.64	1941.14	Doméstico	0.00233333



4	E2418	V2414	Adrián de Jesús Correa Jaramillo	705819 13	661039	4707720 .87	2243978 .64	1941.14	Doméstico	0.00333333
5	E823	V814	Juan Manuel de Jesús Gómez Murillo	708510 64	001-708285	4705687 .21	2242755 .08	1880.29	Doméstico	0.031
6	E269	V258	Olga Lucía Cárdenas Mesa	436378 61		4705368 .42	2241240 .42	2018.39	Doméstico	0.009

**Caudales vertidos por personas jurídicas a las que se les otorga permiso en la fuente DOÑA MARÍA**

Nº	Código Usuario	Código vertimiento	Nombre del solicitante	NIT	Matrícula:	X	Y	Cota (m.s.n.m.) (s)	Tipo de vertimiento	Caudal vertido (US)
1	E1041	V1042	Cerdos Magro s.a.s.	9012235 96-3	001-923494	470510 9.17	224545 3.44	1968.40	Doméstico	0.01475
2	E1041	V1043	Cerdos Magro s.a.s.	9012235 96-3	001-923494	470468 5.59	224522 6.81	1804.06	Doméstico	0.01475
3	E485	V538	Agropecuaria Cien Fuegos SAS	9002425 534	001-926789	470395 0	224356 8.79	2127.00	Doméstico	0.85
4	E2037	V2027	Alejandro Tirado Congote	9003510 88-8		470678 3.49	224307 9.46	1781.42	No doméstico	0.011
5	E924	V810	Empresas Públicas de Medellín	8909049 96-1		470673 7.67	224277 1.38	1772.20	Doméstico	0
6	E924	V811	Empresas Públicas de Medellín	8909049 96-1		470749 4.03	224094 4.69	1761.12	Doméstico	0
7	E1849	V1845	CÁRNICOS Y ALIMENTOS S.A.S.	9001348 41	001-163714	470753 3.4	224292 3.82	1750.01	Doméstico	0.01
8	E1847	V1843	CARNICOS Y ALIMENTOS S.A.	9001348 41	001-163714	470770 7.96	224269 8.2	1726.35	Doméstico	0.0085
9	E924	V812	Empresas Públicas de Medellín	8909049 96-1		470820 9.33	224064 9.52	1714.34	Doméstico	0
10	E2432	V2434	Inversiones y distribuciones bodega Gallinera	9000673 38	00163714	470767 6.52	224256 4.18	1709.15	Doméstico	0.007
11	E1851	V1848	CARNICOS Y ALIMENTOS S.A.	9001348 41	001-18377	470765 2.5	224245 3.01	1699.95	No doméstico	11.5685
12	E924	V814	Empresas Públicas de Medellín	8909049 96-1		471257 0.78	224169 5.62	1564.80	Doméstico	0
13	E420	V432	Antioqueña de Porcinas S.A.S	8110198 80-0	001106696 3	470282 6.53	224512 2.64	2151.40	No Doméstico	1.3925
14	E420	V431	Antioqueña de Porcinas S.A.S	8110198 80-0	001106696 3	470260 8.5	224514 7.62	2146.97	Doméstico	1.3925
15	E1509	V1486	Truchera Frank Vélez	4345374 8-0	001310215	470532 1.61	224102 1.41	2052.81	No doméstico	0.000034
16	E26	V607	Biociclo S.A.S	9006653 91-3	(118348) (19143)	470482 8.61	224469 9.21	1890.69	Doméstico	0.0135
17	No censado		Cárnicos y alimentos S.A.S	9001348 41		470765 2	224241 6		Industrial	20.0000

**PARÁGRAFO 1°:** La Autoridad Ambiental hará visitas de control y seguimiento para verificar las condiciones técnicas y ambientales del permiso, y el sistema de tratamiento de aguas residuales, y podrá exigir en cualquier tiempo la caracterización de sus residuos líquidos, indicando las referencias a medir, la frecuencia y demás aspectos que considere pertinentes.





Futuro sostenible

**ARTÍCULO 4°.** Incluir en la reglamentación de vertimientos a los usuarios que a continuación se relacionan, considerando que frente a los mismos ya se consolidó una situación jurídica derivada de la resolución que otorgó el respectivo permiso previo al proceso de reglamentación, pero se le indica al usuario que una vez culmine la vigencia, no se podrá prorrogar el correspondiente permiso, debido que se verificó que el aprovechamiento no es viable conforme la determinante o causal que se relaciona, a no ser que se modifiquen o actualicen.

### Vertimientos

Nº	Código Usuario	Código vertimiento	Expediente	Nombre del solicitante	CC	X	Y	Cota (s) (m.s.n.m.)	Tipo de vertimiento	Caudal vertido (l/s)	No cumple
1	E1452	V1449	AN7-2006-203036	Jorge Iván Sepúlveda Oquendo	7051 7895	47059 51.56	22425 53.43	1900.82	Doméstico	0.005	Densidades
2	E941	V1500	AS7-2009-73	María Elena Palacio de Pérez		47085 86.63	22419 62.77	1764.14	Doméstico	0.018	Zonificación DRMI Retiros
3	E38	V3E	AN7-2012-189	Orlando de Jesús Medina Aristizabal	3598 977	47032 79.99	22438 06.36	2158.48	Doméstico	0.005	Amenaza alta por movimientos en masa Densidades
4	E473	V524	AN7-06-203	María Noelia Mesa Castaño	4277 9521	47047 08.09	22458 42.06	2026.00	Doméstico	0.0070023 1	Retiros Densidades
5	E261	V253	AN7-2019-221	Guillermo Leon García Gallo	7004 2862	47049 30.11	22430 23.26	2000.05	Doméstico	0.005	Densidades

**ARTÍCULO 5°.** APROBAR a los siguientes **BENEFICIARIOS DE LA REGLAMENTACIÓN DE VERTIMIENTOS**, los Sistemas de Tratamiento de Aguas Residuales existentes:

Nº	Código Usuario	Código vertimiento	Nombre del solicitante	CC	NIT	X	Y	Cota (s) (m.s.n.m.)	Tipo de vertimiento
1	E485	V538	Agropecuaria Cien Fuegos SAS		900242 5534	47039 50	22435 68.79	2127.00	Doméstico
2	E1461	No otorgar	Corporación Acueducto Montañita S A L		811009 284-8	47054 18.85	22433 09.73	1833.90	Doméstico
3	E1851	V1848	CARNICOS ALIMENTOS S.A.	Y	900134 841	47076 52.5	22424 53.01	1699.95	No doméstico
4	No censado		Cárnicos y alimentos S.A.S		900134 841-8	47076 51.67	22424 15.6	0.00	Industrial
5	E623	V614	Juan Manuel de Jesús Gómez Murillo	7085 1064		47056 87.21	22427 55.08	1880.29	Doméstico



Futuro sostenible

f t @ @areametropol  
www.metropl.gov.co

(57-4) 385 60 00

Carrera 53 N° 40A - 31  
Medellín-Antioquia Colombia



CORANTIOQUIA

6	E420	V432	Antioqueña de Porcinos S.A.S		811019 880-0	47026 26.53	22451 22.64	2151.40	No Doméstico
7	E420	V431	Antioqueña de Porcinos S.A.S		811019 880-0	47026 08.5	22451 47.62	2146.97	Doméstico
8	E269	V258	Olga Lucía Cárdenas Mesa	4363 7861		47053 68.42	22412 40.42	2019.39	Doméstico
9	E26	V607	Blociclo S.A.S		900665 391-3	47048 28.61	22446 99.21	1890.69	Doméstico

**ARTICULO 6°.** Requerir a los usuarios que se relacionan a continuación, para que en el término de SEIS (6) MESES, contados a partir de la notificación de la presente providencia, procedan a presentar a la Autoridad Ambiental, el soporte probatorio de la instalación de los Sistemas de Tratamiento de Aguas Residuales.

N o	Codigo Usuario	Codigo vertimiento	Nombre del solicitante	CC	NIT	X	Y	Cota (s) (m.s.n.m.)	Tipo de vertimiento
1	E1041	V1042	Cerdos Magro s.a.s.		90122 3596-3	47051 09.17	22454 53.44	1966.40	Doméstico
2	E2217	V2413	Fabian Correa	8866 6536		47077 19.33	22439 79.2	1945.64	Doméstico
3	E2418	V2413	Adrián de Jesús Correa Jaramillo	7058 1913		47077 19.33	22439 79.2	1945.64	Doméstico
4	E2217	V2414	Fabian Correa	8866 6536		47077 20.87	22439 78.64	1941.14	Doméstico
5	E2418	V2414	Adrián de Jesús Correa Jaramillo	7058 1913		47077 20.87	22439 78.64	1941.14	Doméstico
6	E1041	V1043	Cerdos Magro s.a.s.		90122 3596-3	47046 85.59	22452 26.81	1904.06	Doméstico
7	E2037	V2027	Alejandro Tirado Congote		90035 1088-8	47067 83.49	22430 79.46	1781.42	No doméstico
8	E924	V910	Empresas Públicas de Medellín		89090 4996-1	47067 37.67	22427 71.36	1772.20	Doméstico
9	E924	V911	Empresas Públicas de Medellín		89090 4996-1	47074 94.03	22409 44.69	1761.12	Doméstico
10	E1849	V1845	CÁRNICOS ALIMENTOS S.A.S.	Y	90013 4841	47075 33.4	22429 23.62	1750.01	Doméstico
11	E1847	V1843	CARNICOS ALIMENTOS S.A.	Y	90013 4841	47077 07.96	22426 98.2	1726.35	Doméstico
12	E924	V912	Empresas Públicas de Medellín		89090 4996-1	47082 09.33	22406 49.52	1714.34	Doméstico



1			Inversiones y distribuciones bodega		90006	47076	22425		Doméstico
3	E2432	V2434	Gallineral		7338	76.52	64.18	1709.15	
1			Empresas Públicas de Medellín		89090	47125	22416		Doméstico
4	E924	V914			4996-1	70.78	95.62	1564.80	
1			Truchera Frank Vélez		43453	47053	22410		No doméstico
5	E1509	V1486			748-0	21.61	21.41	2052.81	

**ARTÍCULO 7°.** Los permisionarios, deberán cumplir con los parámetros y los valores límites máximos permisibles para los vertimientos puntuales a los cuerpos de aguas superficiales, establecidos en la Resolución No. 0631 de 2015, o las normas que las adicionen, modifiquen o sustituyan.

**PARÁGRAFO 1°:** Una vez se realice y evalúe la caracterización del efluente del sistema, el permisionario se obliga a modificar, sustituir o adicionar el mismo, cuando no se estén cumpliendo con los parámetros de remoción exigidos por las normas vigentes, durante el término del permiso.

**PARÁGRAFO 2°:** El permisionario deberá realizar mantenimiento periódico al sistema de tratamiento, atendiendo los parámetros expuestos en el manual del sistema o las recomendaciones del mismo.

**PARÁGRAFO 3°:** El beneficiario del permiso deberá informar oportunamente las fallas que se presenten en los sistemas de control de vertimientos cuya reparación tarde más de 24 horas, o en caso de emergencias o accidentes que impliquen cambios sustanciales en la calidad o cantidad del vertimiento.

**ARTÍCULO 8°.** Los concesionarios que a continuación se mencionan quedarán inmersos en la Reglamentación DE LA CORRIENTE HÍDRICA denominada **MICROCUENCA DE LA QUEBRADA DOÑA MARÍA** en el marco del PORH del Río Aburrá-Medellín, lo cual implica concesión de aguas en los términos que a continuación se señalan.

N	Có	Nombre del	CC	Nomb	Coordenad	Oferta	Caudal por uso (L/s)	Total	Cau
o	di	solicitante		re	as			ca	dal



No	Código Usuario	Código Captación	Nombre del solicitante	CC	Nombre de la fuente	Matrícula	Coordenadas		Cota (m,s,n,m)	Oferta hídrica	Caudal por uso (L/s)						Caudal remanente (L/s)	
							X	Y			Humano y Doméstico	Pecuario	Agrícola	Pesca maricultura y Acuicultura	Industrial	Recreativo		
1	E623	C945	Juan Manuel de Jesús Gómez Murillo	70,851,084	Sin nombre	001-708285	4705698	2242680	2110	0.0129	0.0000	0.0083	0.0000	0.0000	0.0000	0.0000	0.0093	0.0038
2	E212	C201	Diego Alonso Echavarría Echavarría	71,525,979	Cejones	517709	4705481	2247211	23397	0.840	0.0020	0.0656	0.0000	0.0000	0.0000	0.0000	0.0676	0.7724
3	E212	C203	Diego Alonso Echavarría Echavarría	71,525,979	Afluente Cajones	517709	4705332	2248212	2350	0.466	0.0020	0.0656	0.0000	0.0000	0.0000	0.0000	0.0676	0.3988
4	E204	C201	Diego Alonso Echavarría Echavarría	71,525,979	La Honda	Sin dato	4705481	2247211	2305	0.7157	0.0081	0.1189	0.0000	0.0000	0.0000	0.0000	0.1270	0.5888
5	E212	C202	Diego Alonso Echavarría Echavarría	71,525,979	La Honda	517709	4705615	2247214	2140	0.261	0.0020	0.0656	0.0000	0.0000	0.0000	0.0000	0.0676	0.1931
6	E217	C2008	Fabian Correa	88666536	La Verde	661039	4707832	2244392	2062	2.7302	0.0039	0.0018	0.0000	0.0000	0.0000	0.0000	0.0057	2.7245
7	E218	C2008	Adrián de Jesús Correa Jaramillo	70581913	La Verde	661039	4707795	2244392	2051	2.7245	0.0059	0.0033	0.0000	0.0000	0.0000	0.0000	0.0092	2.7153
8	E217	C2403	Fabian Correa	88,666,536	La Verde	661039	4707795	2244392	2051	0.1908	0.0039	0.0018	0.0000	0.0000	0.0000	0.0000	0.0057	0.1851
9	E218	C2403	Adrián de Jesús Correa Jaramillo	70,581,913	La Zulia	661039	4707705	2243937	1940	0.2000	0.0059	0.0033	0.0000	0.0000	0.0000	0.0000	0.0092	0.1908
1	No censada		Jhon Kennedy Olays Vález	98,563,358	La Ospina		4705231	2239447	2145		0.0028	0.0081	0.0000	0.0000	0.0000	0.0000	0.0109	
2	No censada		Andrés Felipe Molina Betancur	1037587029	La Ospina		4705437	2239549	2087		0.0259	0.0231	0.0610	0.0000	0.0000	0.0000	0.1100	
3	No censada		Carmen Alicia Gallego Seldarraga	32,487,785	La Ospina	001-964223	4705437	2239549	2087	15.0000	0.0325	0.0669	0.0000	0.0000	0.0000	0.0000	0.0994	14.9006



4	No censada	Oscar Orlando Castrillon Herrera	70,063,869	Afluenta La Limona	001-193646			2105	0.4345	0.0000	0.0106	0.3050	0.0000	0.0000	0.0000	0.3156	0.1189
5	No censada	Jairo Antonio Correa Valencia	3,355,126		001-902335	4705253	2240365	2100	0.2400	0.0000	0.0042	0.0550	0.0000	0.0000	0.0000	0.0592	0.1808
6	No censada	Carmen Helena Guerra Mesa	43,578,702	Quebrada La Laguna El Romeral	001-896400	4704302	2241811	2283		0.0000	0.1107	1.5940	0.0000	0.0000	0.0000	1.7047	
7	No censada	Ramón Castaño Salinas	8264020	Sin nombre	001-394144	4704620	2242274	2065		0.0000	0.0118	0.0033	0.0000	0.0000	0.0000	0.0151	
8	No censada	Hector De Jesús Echavarría Muñoz	71,525,702		0	4703544	2241769	2515		0.0404	0.0000	0.0000	0.0000	0.0000	0.0000	0.0404	
9	No censada	Diego Alonso Echavarría Echavarría	71,525,979	Sin nombre (Alias La Oculta)	0			2310		0.0210	0.0451	0.3050	0.0000	0.0000	0.0000	0.3711	
10	No censada	Jose William Echavarría Muñoz	98,524,659	Afluenta El Hato		4701741	2247454	2374	14.0000	0.0235	0.0070	0.0000	0.0000	0.0000	0.0000	0.0305	13.9695
11	No censada	Alejandro Betancurt Penagos	71,274,677	Sin Nombre		4704359	2245584	1952	5.0250	0.0050	0.0090	0.0000	0.0000	0.0000	0.0000	0.0140	5.0110
12	No censada	Felix Antonio Ortíz Cano	3,354,849	Sin nombre		4703983	2245534			0.1181	0.0000	0.0000	0.0000	0.0000	0.0000	0.1181	
13	No censada	Diego Alonso Echavarría Echavarría	71,525,979	Sin Nombre	001-195390	4704444	2248595	2363		0.0150	0.1968	1.2200	0.0000	0.0000	0.0000	1.4318	
14	No censada	Fabio de Jesús Echavarría Muñoz	71,525,427	Sin Nombre Tribuaria Q. Laguaponte (Predio El Astillero)	001-530947	4704496	2248564	2318		0.0185	0.2476	0.0000	0.0000	0.0000	0.0000	0.2661	
15	No censada	Rafael Ángel López Jiménez	70,084,169	Sin nombre		4705258	2247560	2240	2.0700	0.0152	0.0468	0.0120	0.0000	0.0000	0.0000	0.0740	1.9960
16	No censada	Uriel de Jesús Gómez Acevedo	98,478,434	La Sorbetana	001-923494	4705488	2246331	2065		0.0405	0.2431	0.0000	0.0000	0.0000	0.0000	0.2836	



17	No censada	Jesús Anibal Cano Mesa	98,620,674	La Tamboira	0			2025	42.9400	0.0000	0.0633	0.0000	0.0000	0.0000	0.0000	0.0633	42.8767
18	No censada	Guillermo León Castaño Correa	70,514,031	La Honda	0	4707719	2244125	1880		0.0142	0.0024	0.0500	0.0000	0.0000	0.0000	0.0666	
19	No censada	Dario Tirado Mejia	8,288,046	Sin Nombre	001-111267	4708062	2243419	1868		0.0020	0.0972	0.0280	0.0000	0.0000	0.0000	0.1272	
20	No censada	Rafael Betancur Escobar	3,354,746	Sin nombre	0	4708760	2242711	1900		0.0000	0.0000	0.0000	0.0000	0.0000	0.0000	0.0683	
21	No censada	Rafael Betancur Escobar	3,354,746	La Popala		4708760	2242711	1896	6.0000	0.0342	0.0000	0.0046	0.0000	0.0000	0.0000	0.0388	5.9612
22	No censada	Jose Leon Estrada Molina	98,622,738	Sin nombre (Cod 4425)- Alias La Cristallina	0	4710195	2243169	1938	0.6350	0.0179	0.0000	0.0000	0.0000	0.0000	0.0179	0.6171	
23	No censada	Carlos Jaramillo Pérez	70,062,899	Nacimiento Sin Nombre (Familia Posada Pérez)		4708873	2242177	1845	0.1194	0.0385	0.0000	0.0275	0.0000	0.0000	0.0660	0.0534	
24	No censada	Liliana Monsalve Salazar	43,279,975	Sin Nombre Afuente Q. Doña María		4708610	2241811	1748	0.0800	0.0000	0.0116	0.0600	0.0000	0.0000	0.0716	0.0084	
25	No censada	Andres Jaramillo Mejia	98,532,956	La Popala		4708435	2242021	1735	6.7000	0.0078	0.0000	0.0167	0.0000	0.0000	0.0244	6.6756	





26	No censada	Maria Ines Jaramillo Mejia	43,453,882	La Popala	4708435	2242021	1735	6.6756	0.0175	0.0000	0.0000	0.0000	0.0000	0.0000	0.0175	6.6580
27	No censada	Andres Jaramillo Mejia	98,532,956	Piedra Gorda	4708617	2242064	1700	12.3000	0.0078	0.0000	0.0167	0.0000	0.0000	0.0000	0.0244	12.2756
28	No censada	Maria Ines Jaramillo Mejia	43,453,882	Piedra Gorda	4708617	2242064	1700	12.2756	0.0175	0.0000	0.0000	0.0000	0.0000	0.0175	12.2580	

Caudales a otorgar a personas jurídicas en el proceso de reglamentación de la quebrada DOÑA MARÍA.

No	Código de uso	Nombre del solicitante	NIT	Nombre de la fuente	Matrícula	Coordenadas		Cota (m,s,n,m)	Oferta hídrica	Caudal por uso (L/s)						Total caudal Otorgado (L/s)	Caudal remanente (L/s)
						X	Y			Humano y Doméstico	Pecuuario	Agrícola	Pesca maricultura y Acuicultura	Industrial	Recreativo		
19	E1633	Escuela de formación bomberos sabaneta	811017621-0	La Ospina	01-774340	4705054	2239440	2172	90.0000	0.0148	0.0000	0.0000	0.0000	0.0000	0.0148	89.9852	
2	E2028	CÁRNICOS Y AL MENTOS S.A.S.	900134841-8	La Ospina	11377218	4705054	2239440	2172	89.9850	0.0140	0.1944	0.0000	0.0000	0.0000	0.2084	89.7766	
35	E9135	La Estrella Acueducto y Alcantarillado E.S.P.	900332363-8	Afluente La Ospina Alias La Frisofera		4705401	2239749	2110	2.3780	1.4884	0.0000	0.0000	0.0000	0.0000	1.4884	0.8896	
45	E18225	Escuela de Policías Carlos Eugenio Restrepo	800141259-7	La Ospina		4705691	2239595	2033	167.2500	3.4607	0.0000	0.0000	0.0000	0.0000	3.4607	163.7893	



5	E 9 0 6	C906	Junta de Acción Comunal Vereda La Florida	800 194 702 -6	La Limona	0	4705048	2240 964	210 0	4.11 99	2.55 00	0.00 00	0.00 00	0.000 0	0.00 00	0.00 00	2.55 00	1.5 69 9
6	E 2 0 3 6	C2003	Institución Educativa San Jose Obrero	811 035 980 -6	La Limona	Sin datos	4705056	2240 986	209 0	0.66 80	0.03 64	0.00 00	0.00 00	0.000 0	0.00 00	0.00 00	0.03 64	0.6 31 6
7	E 9 1 3	C918	Asociación de Usuarios de servicio de agua potable y alcantarillado en el Vergel Sur	900 012 251 -9	La Limona	0	4705066	2240 928	209 0	9.22 50	1.09 00	0.00 00	0.00 00	0.000 0	0.00 00	0.00 00	1.09 00	8.1 35 0
8	E 9 0 9	C909	Corporación de acueducto San José	800 245 167 -5	Charco Azul	0	4705423	2240 247	209 0	3.50 00	2.19 91	0.00 00	0.00 00	0.000 0	0.00 00	0.00 00	2.19 91	1.3 00 9
9	E 1 5 0 9	C1436	Truchera Frank Vélez	434 537 48- 0	La Limona	131021 5	4705188	2240 950	206 5	63.1 500	0.00 61	0.00 00	0.00 00	0.008 3	0.00 00	0.00 00	0.01 45	63. 13 56
10	E 9 1 0	C910	Junta de Acción de Comunal Vereda San José	811 031 667 -7	La Chaparral	Sin datos	4705575	2240 256	205 0	2.80 00	0.00 00	0.30 09	1.12 00	0.000 0	0.00 00	0.00 00	1.42 09	1.3 79 1
11	E 9 0 7	C901	Acueducto comunal Potrerito	3,3 55, 317	La Manguala	Sin Datos	4703753	2240 882	247 2	4.65 00	1.05 50	0.00 00	0.00 00	0.000 0	0.00 00	0.00 00	1.05 50	3.5 95 0
12	E 9 0 0	C901	Corporación de Acueducto El Manantial	811 024 558 -3	La Manguala	0	4703753	2240 882	247 2	5.17 50	0.89 10	0.00 00	0.00 00	0.000 0	0.00 00	0.00 00	0.89 10	4.2 84 0
13	E 9 0 0	C902	Corporación de Acueducto El Manantial	811 024 558 -3	La Manguala	0	4703753	2240 882	239 5	6.41 00	1.01 30	0.00 00	0.00 00	0.000 0	0.00 00	0.00 00	1.01 30	5.3 97 0
14	E 9 0 0	C900	Corporación de Acueducto El Manantial	811 024 558 -3	La Manguala	Sin Datos	4704147	2241 023	228 0	26.9 250	5.38 80	0.00 00	0.00 00	0.000 0	0.00 00	0.00 00	5.38 80	21. 53 70
15	E 9 2 0	C930	Empresas Públicas de Medellín E.S.P.	890 904 996 -1	La Manguala	001- 710991	4705106	2241 521	209 5	42.6 800	18.0 000	0.00 00	0.00 00	0.000 0	0.00 00	0.00 00	18.0 000	24. 68 00
16	E 9 0 0	C903	Junta Administradora de Servicios El Vergel	811 023 140 -4	La Manguala	001- 710991	4705099	2241 432	209 5	35.7 370	11.2 400	0.00 00	0.00 00	0.000 0	0.00 00	0.00 00	11.2 400	24. 49 70



17	E 9 2 1	C931_5 cco	Empresas Públicas de Medellín E.S.P.	890 904 996 -1	La Despensa	001- 710330	4703986	2242 732	209 5	23.0 000	19.1 000	0.00 00	0.00 00	0.000 0	0.00 00	0.00 00	19.1 000	3.9 00 0
18	E 9 2 1	C931_5 Humed o	Empresas Públicas de Medellín E.S.P.	890 904 996 -1	La Despensa	001- 710330	4703986	2242 732	209 5	113. 4700	32.0 300	0.00 00	0.00 00	0.000 0	0.00 00	0.00 00	32.0 300	81. 44 00
19	E 4 8 6	C446	Agropecuaria Cienfuegos S.A.	900 242 553 -4	Sin nombre	0	4703954	2242 982	208 0	2.18 00	0.00 90	0.00 00	0.00 00	0.000 0	0.00 00	0.00 00	0.00 90	2.1 71 0
20	E 4 8 7	C446	Agropecuaria Cienfuegos S.A.	900 242 553 -4	Sin nombre	001- 398680	4703954	2242 982	208 0	2.17 10	0.01 09	0.07 98	0.00 00	0.000 0	0.00 00	0.00 00	0.09 06	2.0 80 3
21	E 4 8 8	C446	Agropecuaria Cienfuegos S.A.	900 242 553 -4	Sin nombre	001- 170504	4703954	2242 982	208 0	2.08 03	0.04 14	0.08 13	0.00 00	0.000 0	0.00 00	0.00 00	0.12 27	1.9 57 7
22	E 1 4 6 2	C1423	Acueducto Junta de Acción Comunal Montañita	800 200 986 -7	La Candela		4703518	2243 071	215 0	4.35 00	0.92 00	0.00 00	0.00 00	0.000 0	0.00 00	0.00 00	0.92 00	3.4 30 0
23	E 4 8 5	C445	Agropecuaria Cienfuegos S.A.	900 242 553 -4	La Candela	001- 926789	4703479	2243 351	214 6	1.42 50	0.04 35	0.84 61	0.00 00	0.000 0	0.00 00	0.00 00	0.88 96	0.5 35 4
24	E 1 4 6 1		Corporación Acueducto Montañita S.A.L.	811 009 284 -8	La Despensa		4704014 35	2243 244. 13	209 0	9.32 00	2.55 00	0.00 00	0.00 00	0.000 0	0.00 00	0.00 00	2.55 00	6.7 70 0
25	E 4 8 5	C460	Agropecuaria Cienfuegos S.A.	900 242 553 -4	La Candela	001- 926789	4703698	2243 653	205 4	2.64 00	0.04 35	0.84 61	0.00 00	0.000 0	0.00 00	0.00 00	0.88 96	1.7 50 4
26	E 1 4 3 1	C1416	Agropecuaria la serranía LTDA	890 .93 3.3 29- 0	Dofia María	0	4705601	2244 565	199 2	4.98 00	0.01 59	0.03 62	0.00 09	0.000 1	0.00 00	0.00 00	0.05 31	4.9 26 9
27	E 1 4 3 1	C1416	Agropecuaria la serranía LTDA	890 .93 3.3 29- 0	Dofia María	0	4705903	2244 937	190 0	0.63 75	0.01 59	0.03 62	0.00 09	0.000 1	0.00 00	0.00 00	0.05 31	0.5 84 4
28	E 9 0 3	C911	Cervecería Unión S.A.	890 900 168 -1	Dofia María	001- 524292	4707393	2242 689	171 0	1342 .500 0	0.00 00	0.00 00	0.00 00	0.000 0	140. 000 0	500. 0000	640. 000 0	70 2.5 00 0
29	E 1 0 0 6	C1005	Cipreses de Colombia S.A.	890 903 541 -8	Quebrada de la Loma	107510	4701735	2245 683	237 9	14.8 575	0.01 71	0.15 10	0.00 00	0.000 0	0.00 00	0.00 00	0.16 82	14. 68 93
30	E 4 8 2	C444	Agropecuaria Cienfuegos S.A.	900 242 553 -4	Quebrada de la Loma	001- 163598	4702234	2245 816	231 0	0.85 56	0.00 71	0.29 16	0.00 03	0.000 0	0.00 00	0.00 00	0.29 90	0.5 56 6



31	E 4 2 0	C419	Antioqueña de Porcinos S.A.S	811 019 880 -0	Afluente La Larga (Vivero)	001106 6963	4702267	2244 947	225 1	5.65 50	0.00 00	0.00 00	0.00 00	0.00 0	1.32 87	0.00 00	1.32 87	4.3 26 3
32	E 4 2 0	C419-1	Antioqueña de Porcinos S.A.S	811 019 880 -0	Afluente La Larga (Vivero)	001106 6963	4702392	2245 073	225 1	4.26 74	0.00 00	0.00 00	0.00 00	0.00 0	1.01 27	0.00 00	1.01 27	3.2 54 7
33	E 4 2 0	C420	Antioqueña de Porcinos S.A.S	811 019 880 -0	Quebrada de la Loma	001106 6963	4702026	2245 456	223 5	14.1 636	0.00 00	0.00 00	0.00 00	0.00 0	3.32 18	0.00 00	3.32 18	10. 84 18
34	E 1 0 0 8	C1005	Cipreses de Colombia S.A	890 903 541 -8	La Larga	001- 003993 4	4702600	2244 741	221 9	0.08 25	0.01 57	0.00 18	0.00 00	0.00 0	0.00 00	0.00 00	0.01 75	0.0 65 0
35	E 1 0 0 7	C1004	Cipreses de Colombia S.A	890 903 541 -8	Quebrada de la Loma	001- 798200	4702140	2245 258	221 6	8.93 25	0.00 79	0.00 00	0.00 00	0.00 0	0.00 00	0.00 00	0.00 79	8.9 24 6
36	E 4 8 0	C444	Agropecuaria Cienfuegos S.A.	900 242 553 -4	Quebrada de la Loma	001- 980617	4702234	2245 816	220 5	0.91 50	0.00 57	0.05 03	0.00 05	0.00 0	0.00 00	0.00 00	0.05 66	0.8 58 4
37	E 4 8 3	C444	Agropecuaria Cienfuegos S.A.	900 242 553 -4	Quebrada de la Loma	001- 980617	4702234	2245 816	220 5	0.91 50	0.00 57	0.05 03	0.00 05	0.00 0	0.00 00	0.00 00	0.05 66	0.8 58 4
38	E 4 2 7	C608	SER DOS DE PRADO S.A.S	900 433 628 -8	Sin nombre	000096 073	4702646	2243 780	220 5	0.53 88	0.00 41	0.04 76	0.00 00	0.00 0	0.00 00	0.00 00	0.05 17	0.4 87 1
39	E 4 2 0	C420-1	Antioqueña de Porcinos S.A.S	811 019 880 -0	Quebrada de la Loma	001106 6963	4702123	2245 463	217 6	10.8 418	0.00 00	0.00 00	0.00 00	0.00 0	6.00 00	0.00 00	6.00 00	4.8 41 8
40	E 4 2 0	C1004-1	Antioqueña de Porcinos S.A.S	811 019 880 -0	Quebrada de la Loma	001106 6963	4702175	2245 296	216 8	8.92 46	0.00 00	0.00 00	0.00 00	0.00 0	4.50 00	0.00 00	4.50 00	4.4 24 6
41	E 9 2 3	C936_Seco	Empresas Públicas de Medellín E.S.P.	890 904 996 -1	La Afluente		4701940	2243 962	216 0	5.48 00	5.48 00	0.00 00	0.00 00	0.00 0	0.00 00	0.00 00	5.48 00	0.0 00 0
42	E 9 2 3	C936_Humedo	Empresas Públicas de Medellín E.S.P.	890 904 996 -1	La Afluente		4701940	2243 962	216 0	27.0 800	15.5 100	0.00 00	0.00 00	0.00 0	0.00 00	0.00 00	15.5 100	11. 57 00
43	E 9 2 2	C935_Seco	Empresas Públicas de Medellín E.S.P.	890 904 996 -1	La Larga		4701833	2244 086	215 0	68.7 300	17.3 000	0.00 00	0.00 00	0.00 0	0.00 00	0.00 00	17.3 000	51. 43 00
44	E 9 2 2	C935_Humedo	Empresas Públicas de Medellín E.S.P.	890 904 996 -1	La Larga		4701833	2244 086	215 0	339. 0770	23.7 000	0.00 00	0.00 00	0.00 0	0.00 00	0.00 00	23.7 000	31. 53 77 0



45	E 1 0 0 E	C809	Cipreses de Colombia S.A	890 903 541 -8	El Hato	001-0090293, 001-0626305	4701796	2:46 673	240 0	0.45 28	0.02 09	0.00 32	0.00 00	0.000 0	0.00 00	0.00 00	0.02 41	0.4 28 7
46	E 1 G G 4	C1001	Cipreses de Colombia S.A	890 903 541 -8	El Hato	001-0008783, 001-0171889	4701754	2247 9.0	239 8	0.27 75	0.01 29	0.00 41	0.00 00	0.000 0	0.00 00	0.00 00	0.01 70	0.2 60 5
47	E 4 1 3	C416	SER DOS DE PRADO S.A.S	900 433 628 -8	El Hato	490869	4701814	2246 152	239 2	0.24 75	0.01 62	0.07 35	0.00 00	0.000 0	0.00 00	0.00 00	0.08 97	0.1 57 8
48	E 4 1 3	C415	SER DOS DE PRADO S.A.S	900 433 628 -8	El Hato	490869	4701755	2247 098	234 7	1.33 50	0.01 62	0.07 35	0.00 00	0.000 0	0.00 00	0.00 00	0.08 97	1.2 45 3
49	E 4 8 0	C443	Agropecuaria Cienfuegos S.A.	900 242 553 -4	El Hato	001-980616	4701879	2246 763	231 0	3.96 00	0.00 57	0.05 03	0.00 05	0.000 0	0.00 00	0.00 00	0.05 66	3.9 03 4
50	E 4 8 0	C442	Agropecuaria Cienfuegos S.A.	900 242 553 -4	El Hato	001-980616	4701852	2246 820	231 0	1.68 75	0.00 57	0.05 03	0.00 05	0.000 0	0.00 00	0.00 00	0.05 66	1.6 30 9
51	E 4 8 2	C443	Agropecuaria Cienfuegos S.A.	900 242 553 -4	El Hato	001-163598	4701879	2246 763	231 0	3.90 06	0.00 71	0.29 16	0.00 03	0.000 0	0.00 00	0.00 00	0.29 90	3.6 01 6
52	E 4 8 2	C442	Agropecuaria Cienfuegos S.A.	900 242 553 -4	El Hato	001-163598	4701852	2246 820	231 0	1.62 81	0.00 71	0.29 16	0.00 03	0.000 0	0.00 00	0.00 00	0.29 90	1.3 29 1
53	E 4 7 9	C442	Agropecuaria Cienfuegos S.A.	900 242 553 -4	El Hato	001-980616	4701852	2246 820	231 0	1.32 91	0.02 08	0.00 00	0.00 00	0.000 0	0.00 00	0.00 00	0.02 08	1.3 08 3
54	E 4 7 9	C443	Agropecuaria Cienfuegos S.A.	900 242 553 -4	El Hato	001-980616	4701879	2245 763	231 0	3.60 16	0.02 08	0.00 00	0.00 00	0.000 0	0.00 00	0.00 00	0.02 08	3.5 80 8
55	E 4 8 3	C443	Agropecuaria Cienfuegos S.A.	900 242 553 -4	El Hato	001-980616	4701879	2245 763	231 0	3.58 08	0.00 57	0.05 03	0.00 05	0.000 0	0.00 00	0.00 00	0.05 66	3.5 24 3
56	E 4 8 3	C442	Agropecuaria Cienfuegos S.A.	900 242 553 -4	El Hato	001-980616	4701852	2245 820	231 0	0.55 66	0.00 57	0.05 03	0.00 05	0.000 0	0.00 00	0.00 00	0.05 66	0.5 00 1
57	E 4 1 9	C425	Antioqueña de Porcos S.A.S	811 019 880 -0	Afluente El Hato	001626305	4701916	2247 467	230 6	0.72 75	0.00 54	0.10 55	0.00 00	0.006 3	0.00 00	0.00 00	0.11 72	0.6 10 3
58	E 4 1 9	C424	Antioqueña de Porcos S.A.S	811 019 880 -0	Afluente El Hato	001626305	4701912	2247 450	230 5	2.39 25	0.00 54	0.10 55	0.00 00	0.006 3	0.00 00	0.00 00	0.11 72	2.2 75 3



59	E 4 1 9	C430	Antioqueña de Porcinos S.A.S	811 019 880 -0	Afluente El Hato	001626 305	4701925	2247 464	230 4	2.14 50	0.00 54	0.10 55	0.00 00	0.006 3	0.00 00	0.00 00	0.11 72	2.0 27 8
60	E 4 1 9	C413	Antioqueña de Porcinos S.A.S	811 019 880 -0	Afluente El Hato	001626 305	4701925	2247 464	230 3	1.26 00	0.00 54	0.10 55	0.00 00	0.006 3	0.00 00	0.00 00	0.11 72	1.1 42 8
61	E 1 0 0 5	C1002	Cipreses de Colombia S.A	890 903 541 -8	El Hato	001- 009029 3, 001- 062630 5	4701941	2247 041	228 4	2.47 50	0.02 09	0.00 32	0.00 00	0.000 0	0.00 00	0.00 00	0.02 41	2.4 50 9
62	N u e v o	C929-1	Interaseo S.A.S.	819 000 939 -1	Doña María		4703666	2246 722	202 4	89.6 500	20.2 546	0.00 00	0.00 00	0.000 0	0.00 00	0.00 00	20.2 546	69. 39 54
63	E 1 0 0 1	C946	Cipreses de Colombia S.A	890 903 541 -8	Afluente Q. Grande	001- 047595 6	4701348	2248 579	247 0	0.72 80	0.00 61	0.00 12	0.00 00	0.000 0	0.00 00	0.00 00	0.00 73	0.7 20 7
64	E 1 0 0 3	C412	Cipreses de Colombia S.A	890 903 541 -8	Doña María	001- 023826 0, 001- 023887 9	4701812	2248 258	239 5	0.37 50	0.00 39	0.00 00	0.00 00	0.000 0	0.00 00	0.00 00	0.00 39	0.3 71 1
65	E 9 1 9	C929	Empresas Públicas de Medellín E.S.P.	890 904 996 -1	Doña María	162630 4	4703488	2247 541	204 0	179. 6500	90.0 000	0.00 00	0.00 00	0.000 0	0.00 00	0.00 00	90.0 000	89. 65 00
66	E 9 1 2	C917	Corporación Junta Administradora Acueducto Aguas Frías	811 027 302 -9	Guapante-Cod 1760	0	4704701	2249 296	243 0	3.40 00	2.63 31	0.00 00	0.00 00	0.000 0	0.00 00	0.00 00	2.63 31	0.7 66 9
67	E 1 0 1 2	C1024	Cipreses de Colombia S.A	890 903 541 -8	Afluente Quebrada Guapante	001- 003993 3	4704841	2249 006	240 5	2.36 25	0.03 04	0.00 00	0.00 00	0.000 0	0.00 00	0.00 00	0.03 04	2.3 32 1
68	E 4 2 2	C4	Antioqueña de Porcinos S.A.S	811 019 880 -0	Quebrada Guapante	153094 7	4704469	2248 566	239 0	2.80 6	0.02 07	0.20 49	0.00 00	0.000 0	0.00 00	0.00 00	0.22 55	2.5 80 2
69	E 1 0 1 2	C1025	Cipreses de Colombia S.A	890 903 541 -8	Afluente Cajones	001- 003993 3	4704786	2248 505	238 0	0.26 25	0.04 46	0.00 15	0.00 00	0.000 0	0.00 00	0.00 00	0.04 60	0.2 16 5
70	E 1 0 1 2	C1026	Cipreses de Colombia S.A	890 903 541 -8	Cajones	001- 003993 3	4704900	2248 472	236 0	0.81 00	0.00 81	0.00 15	0.00 08	0.000 0	0.00 00	0.00 00	0.01 04	0.7 99 6
71	E 1 0 6 8	C452	Velazquez Cadavid y Cia S y C civil	890 942 738 -8	El Barcino	001- 729739	4706046	2246 188	222 6	0.42 80	0.00 70	0.10 35	0.00 00	0.000 0	0.00 00	0.00 00	0.11 05	0.3 17 5



72	E 1 0 4 1	C1032	Cerdes magro S.A.S.	901 223 596 -3	El Barcino	001- 923494	4705500	2245 953	208 1	0.66 10	0.03 47	0.17 48	0.00 00	0.000 0	0.00 00	0.00 00	0.20 95	0.4 51 5
73	E 1 0 6 8	C451	Velazquez Cadavid y Cía S y C civil	890 942 738 -8	El Barcino	001- 729739	4706045	2245 861	218 5	1.18 50	0.00 70	0.10 35	0.00 00	0.000 0	0.00 00	0.00 00	0.11 05	1.0 74 5
74	E 1 0 4 1	C810	Cerdes magro S.A.S.	901 223 596 -3	El Barcino	001- 923494	4705892	2245 768	212 8	1.48 60	0.03 47	0.17 48	0.00 00	0.000 0	0.00 00	0.00 00	0.20 95	1.2 76 5
75	E 4 3 0	C431	Junta Acministradora de Acueducto La Sorbetana	811 024 136 -9	Afluente La Sorbetana	Sin datos			211 0	10.6 500	2.50 00	0.00 00	0.00 00	0.000 0	0.00 00	0.00 00	2.50 00	8.1 50 0
76	E 2 6	C612	Biociclo S.A.S	900 665 391 -3	Afluente La Sorbetana	(11834 '8) (19143 )	4705393	2245 057	201 5	1.50 00	0.03 18	0	0.00 00	0.000 0	0.41 80	0.00 00	0.44 98	1.0 50 2
77	E 1 4 3 1	C1417	Agropecuaria la serranía LTDA	890 .93 3.3 29- 0	Quebrada Del Organo	0	4705705	2244 159	198 4	0.15 75	0.01 59	0.03 62	0.00 09	0.000 1	0.00 00	0.00 00	0.05 31	0.1 04 4
78	E 1 6 5 4	C2039	CÁRNICOS Y ALIMENTOS S.A.S.	900 134 841 -8	La Chorrera	001- 71589	4706675	2244 045	197 0	1.90 6	0.04 08	0.03 24	0.00 00	0.000 0	0.00 00	0.00 00	0.07 32	1.8 32 9
79	E 1 6 5 5	C2039	CÁRNICOS Y ALIMENTOS S.A.S.	900 134 841 -8	La Chorrera	001- 71589	4706675	2244 045	197 0	1.83 3	0.04 91	0.19 44	0.00 00	0.000 0	0.00 00	0.00 00	0.24 35	1.5 89 4
80	E 1 8 4 9	C1813	CÁRNICOS Y ALIMENTOS S.A.S.	900 134 841 -8	El Establo	001- 163714	4707229	2243 451	183 2	34.6 84	0.01 20	0.07 13	0.00 00	0.000 0	0.00 00	0.00 00	0.08 33	34. 60 06
81	E 1 8 4 7	C1813	CÁRNICOS Y ALIMENTOS S.A.S.	900 134 841 -8	El Establo	001- 163714	4707229	2243 451	183 2	34.6 01	0.02 01	0.37 27	0.00 00	0.000 0	0.00 00	0.00 00	0.39 28	34. 20 78



82	E 1 8 4 8	C1813	900 134 841 -8	El Establo	001- 163714	4707229	2243 451	183 2	34.2 08	0.01 81	0.06 81	0.00 00	0.000 0	0.00 00	0.00 00	0.08 61	34. 12 17
		CÁRNICOS Y ALIMENTOS S.A.S.															
83	E 2 4 3 2	C1813	900 067 338 -7	El Establo	163714	4707229	2243 451	183 2	33.7 47	0.00 87	0.00 00	0.00 00	0.000 0	0.00 00	0.00 00	0.00 87	33. 73 84
		Inversiones y distribuciones bodega Gallineral															
84	E 9 1 6	C926	900 093 082 -7	Tributaria quebrada La Zulia	Sin datos	4707813	2244 139	187 9	2.59 000	1.07 00	0.00 00	0.00 00	0.000 0	0.00 00	0.00 00	1.07 00	1.5 20 0
		Asociación de Acueducto Los Pinos															
85	E 1 8 3 9	C1812	900 134 841 -8	La Zulia	001- 111267	4708087	2243 453	186 8	1.94 25	0.01 00	0.09 07	0.00 00	0.000 0	0.00 00	0.00 00	0.10 07	1.8 41 8
		CÁRNICOS Y ALIMENTOS S.A.S.															
86	E 9 0 8	C934	811 018 331 -4	Quebrada La Zulia	Sin datos	4707727	2243 190	177 5	8.50 00	1.16 26	0.00 00	0.00 00	0.000 0	0.00 00	0.00 00	1.16 26	7.3 37 4
		Junta de Acción Comunal Barrio la Verde															
87	E 1 8 5 1	C1814	900 134 841 -8	La Verde	001- 18377	4707730	2242 785	174 0	48.2 400	0.72 57	0.38 89	0	0.000 0	12.5 000	0.00 00	13.6 146	34. 62 54
		CÁRNICOS Y ALIMENTOS S.A.S.															
88	E 1 8 4 1	C1811	901 .46 7.2 61- 9	Afluente La Isabela	001- 11267	4708552	2243 549	196 3	1.80 000	0.09 62	0.01 65	0.00 00	0.000 0	0.00 00	0.00 00	0.11 27	1.6 87 3
		Agropecuaria Tijuana															
89	E 9 1 6	C926	900 093 082 -7	Afluente La Isabela (Alias La Sabala)	(en blanco)	4708447	2243 220	187 9	0.66 000	0.41 71	0.00 00	0.00 00	0.000 0	0.00 00	0.00 00	0.41 71	0.2 42 9
		Asociación de Acueducto Los Pinos															
90	E 9 1 6	C927	900 093 082 -7	La Isabela	(en blanco)	4708447	2243 220	187 9	1.40 000	1.21 92	0.00 00	0.00 00	0.000 0	0.00 00	0.00 00	1.21 92	0.1 80 8
		Asociación de Acueducto Los Pinos															
91	E 2 0 3 6	C2009	811 030 158 -5	La Popala	118700 3	4708766	2242 708	188 3	1.87 50	0.02 00	0.39 00	0.00 00	0.000 0	0.00 00	0.00 00	0.41 00	1.4 65 0
		Concentrados Judeval															
92	E 9 0 4	C904	901 139 997 -4	La Tablaza	Sin datos	4709792	2243 179	200 6	3.00 00	0.63 67	0.00 00	0.00 00	0.000 0	0.00 00	0.00 00	0.63 67	2.3 63 3
		Asociación de Usuarios de Acueducto Pedregal															





93	E 9 0 5	C905	Jnta Administradora Acueducto El Ajizal Sector Los Florianos	900 606 137 -7	Afluente La Tablaza	Sin datos	4709777	2243 147	197 5	2.18 00	0.77 00	0.00 00	0.00 00	0.00 00	0.00 00	0.77 00	1.4 10 0	
94	E 2 0 4 4	C2014	Ladillera Alcarraza SAS	800 047 006 -9	Doña María	520350	4710497	2243 257	191 2	0.63 75	0.04 80	0.00 00	0.00 00	0.00 00	0.15 60	0.00 00	0.20 40	0.4 33 5
95	E 2 5 8	C923	AVACO (Acueducto Veredal Aguas Claras Los Olivares)	811 047 229 -4	La San Joaquina	Sin datos	4709782	2242 421	189 7	0.20 00	0.14 02	0.00 00	0.00 00	0.00 00	0.00 00	0.14 02	0.0 59 8	
96	E 9 0 2	C932	Acueducto Barrio Nuevo	901 141 627 -0	Afluente La Molina o Pedregala	Sin datos	4710446	2243 004	189 0	0.60 00	0.41 50	0.00 00	0.00 00	0.00 00	0.00 00	0.41 50	0.1 85 0	
97	E 2 5 8	C922	AVACO (Acueducto Veredal Aguas Claras Los Olivares)	811 047 229 -4	La San Joaquina	Sin datos	4709850	2242 385	187 0	0.80 00	0.64 07	0.00 00	0.00 00	0.00 00	0.00 00	0.64 07	0.1 59 3	
98	E 2 5 8	C924	AVACO (Acueducto Veredal Aguas Claras Los Olivares)	811 047 229 -4	Afluente - La San Joaquina	Sin datos	4709818	2242 147	185 0	0.25 00	0.20 02	0.00 00	0.00 00	0.00 00	0.00 00	0.20 02	0.0 49 8	
99	E 9 0 2	C907	Acueducto Barrio Nuevo	901 141 627 -0	Nacimiento 6. La Molina	Sin datos	4710446	2243 004	184 7	0.36 00	0.12 45	0.00 00	0.00 00	0.00 00	0.00 00	0.12 45	0.2 35 5	
100	E 9 0 2	C908	Acueducto Barrio Nuevo	901 141 627 -0	Nacimiento 7. La Molina	Sin datos	4710472	2242 965	182 1	0.23 55	0.12 45	0.00 00	0.00 00	0.00 00	0.00 00	0.12 45	0.1 11 0	
101	E 1 8 5 2	C1815	Tejar San José	890 900 375 -8	La Arenala	001- 181249	4710981	2242 175	166 2	0.69 75	0.00 00	0.00 00	0.00 00	0.00 00	0.26 00	0.00 00	0.26 00	0.4 37 5
102	E 2 5 8	C230	AVACO (Acueducto Veredal Aguas Claras Los Olivares)	811 047 229 -4	Arroyo Los Olivares (Código 3526)	Sin datos	4710001	2241 406	174 9	0.66 00	0.65 08	0.00 00	0.00 00	0.00 00	0.00 00	0.65 08	0.0 09 2	



No	Código Usuario	Nombre del solicitante	NIT	Nombre de la fuente	Matrícula	Coordenadas		Cota (m,s,n,m,)	Oferta hídrica	Caudal por uso (L/s)							Total, caudal otorgado (l/s)	Caudal remanente (l/s)
						X	Y			Humano y Doméstico	Pecuario	Agrícola	Pesca maricultura y Acuicultura	Industria	Recreativo			
103	E259	C231	900118977-3	Olivares	Sin datos	4710017	2241281	1695	0.7200	0.4405	0.0000	0.0000	0.0000	0.0000	0.0000	0.0000	0.4405	0.2795
Acueducto Veredal Comunidad Unida Para el Mejoramiento del Agua																		
1	No censada	Inversiones Jaramillo Torres Y Cia S en C	830501399-4	La Ospina	001-1164113	4705231	2239447	2145		0.0263	0.0255	0.0000	0.0000	0.0000	0.0000	0.0000	0.0518	
2	No censada	Eujara e Hijos Cia	900202761-9	La Ospina	001-1164112	4705231	2239447	2145		0.0176	0.0093	0.0000	0.0000	0.0000	0.0000	0.0000	0.0269	
3	No censada	Luxor S.A.	811033187-2	Sin Nombre	001-790898	4706382	2239631	1885		0.0385	0.0206	0.0000	0.0000	0.0000	0.0000	0.0000	0.0591	
4	No censada	INVERSIONES FERBIENES SAS	890924840-5	0	0	4702978	2242847	2436	2.3800	0.0139	0.3206	0.0000	0.0000	0.0000	0.0000	0.0000	0.3345	2.0455
5	No censada	The Company S.A.S.	901231242-5	Sin nombre		4705135	2245427	2078	0.1880	0.0000	0.0150	0.0000	0.0000	0.0000	0.0000	0.0000	0.0150	0.1730
6	No censada	Fundacion Rodrigo Arroyave Arango	811001800-2	Sin Nombre (Código 16310) Alias Reserva-Casa Blanca	(001-163714/001-284485/001-71589)	4700775	22432978	1837	15.2800	0.0324	0.0486	0.0000	0.0000	0.0000	0.0000	0.0000	0.0810	15.1990



					1 9													
7	No censada	901 074 568- 7	La Zulia	0	4 7 0 7 7 7 3 3 8	224 403 1	1969		0.00 81	0.00 00	0.02 00	0.000 0	0.00 00	0.00 00	0.02 81			
8	No censada	500 134 841- 8	La Zulia	001-18377	4 7 0 7 7 0 6	224 278 5	1747		0.50 64	1.16 67	0.00 00	0.000 0	0.00 00	0.00 00	1.67 31			
9	No censada	811 023 140- 4	La Isabela	0	4 7 0 8 2 6 7	224 307 2	1894	1.40 000	1.26 59	0.00 00	0.00 00	0.000 0	0.00 00	0.00 00	1.26 59	0.1341		

**PARÁGRAFO 1°:** Esta concesión no grava con servidumbre de acueducto los predios por donde pasan las redes de conducción y demás obras hidráulicas, en caso de que tales servidumbres se requieran o no se llegare al acuerdo señalado en el artículo 2.2.3.2.14.13 del Decreto 1076 de 2015, se recurrirá a la vía judicial.

**PARÁGRAFO 2°:** La Corporación Autónoma Regional del Centro de Antioquia - CORANTIOQUIA- y el Área Metropolitana del Valle de Aburrá -AMVA-, se reservan la facultad de revisar o modificar esta concesión de oficio o a petición de parte interesada, cuando encontrare que se hiciere necesario por variación de las condiciones tenidas en cuenta inicialmente para otorgarla, de acuerdo a la conveniencia pública.

**ARTÍCULO 9°.** Incluir en la reglamentación y distribución de caudales a los usuarios que a continuación se relacionan, considerando que frente a los mismos ya se consolidó una situación jurídica derivada de la resolución que otorgó la respectiva concesión de aguas previo al proceso de reglamentación, pero se le indica al usuario que una vez culmine la vigencia, no se podrá prorrogar el correspondiente concesión, debido que se verificó que el aprovechamiento no es viable conforme la determinante o causal que se relaciona, a no ser que se modifiquen o actualicen.



### Concesiones

No	Código Usuario	Código Captación	Nombre del solicitante	CC	NIT	Nombre de la fuente	Matrículo	X	Y	Cota (m, s, n, m.)	Total caudal Otorgado (Us)	Caudal remanente	No cumple	Expediente
1	E1498	C1801	Jairo Antonio Correa Valencia	3,355,126		La Ospina	001-802336	470422	2239874	2430	0.0107	0.4884	Densidades	AN1-2015-97
2	E1498	C1801	Jairo Antonio Correa Valencia	3355128		La Ospina	001-802336	470422	2239874	2419	0.0213	4.8537	Densidades	AN1-07-104
3	E1283	C1801	Carlos Hernan Quiceno Perez	88,515,143		La Ospina	001-786904	470422	2239874	2419	0.0271	4.8269	Densidades	AN1-2007-104
4	E1633	C1801	Margarita Maria Guillerrez Quintero	21407098		La Ospina	786913	470422	2239874	2419	0.0046	4.5941	Densidades	AN1-07-104
5	E1613	C1801	Luz Gabriela Cano González	32345006		La Ospina	549033	470422	2239874	2419	0.0437	4.5504	Densidades	AN1-07-104
6	E1615	C1801	Elkin Antonio Guillerrez Quintero	98514968		La Ospina		470422	2239874	2419	0.1229	4.4275	Densidades	AN1-07-104
7	E1511	C1801	Luis Carlos Montoya Restrepo	98518024		La Ospina	786907	470422	2239874	2419	0.0059	4.4216	Densidades	AN1-07-104
8	E1814	C1801	Fabio de Jesús Guillerrez Quintero	70547060		La Ospina	786902-786903	470422	2239874	2419	0.0370	4.3846	Densidades	AN1-07-104
9	E1496	C1801	Gloria Amparo Toro de Lopera	21407064		La Ospina	786908	470422	2239874	2419	0.0217	4.3555	Densidades	AN1-07-104
10	E1815	C1802	Mauricio Ramirez	15,442,807		La Limona	950381	470400	2240796	2150	0.0061	2.8939	Retiros Densidades	AS1-2012-110
11	E1812	C1801	Reinaldo de Jesús Castaño Salinas	3,354,681		La Limona	950381	470400	2240796	2142	0.1627	2.8373	Retiros Densidades	AN1-2011-23
12	E1814	C1804	José Erasmo Correa Velez	881,502		La Limona	900133482	470400	2240796	2140	0.0543	0.4632	Densidades	AN1-0934
13	E1498	C1435	Jairo Antonio Correa Valencia	3,355,126		La Limona	001-902336	470525	2240369	2100	0.0107	0.1384	Densidades	AN1-2015-97



1	E2 68	C20 03	Sandra Jaroth Molina Murie	43,8 34,5 77		La Limona	4383457 7	47 05 05 6	22 40 98 6	209 0	0.0 560	0.57 57	Retiros Densidades	AN1-2010-26
1	E2 00 5	C20 03	Bernardo Zepata Echavarría	8,34 4,32 0		La Limona	335971	47 05 05 6	22 40 98 6	209 0	0.0 241	0.55 15	Densidades	130AN-1102- 11096
1	E2 00 9	C20 04	Ruben Fernando Velez Diaz	71,5 25,5 84		Sin nombre afluente de la manguala	790909	47 04 06 3	22 40 54 0	246 5	0.2 011	1.96 80	Densidades	160AN- RES1707-3697
1	E1 26 0	C12 30	Victor Augusto Vergara Londoño	71,6 68,3 34		Sin nombre	001- 8896401	47 04 00 9	22 40 97 5	238 2	0.0 152	0.88 48	Zonificación DRMI	AN1-2012-86
1	E2 15	C20 6	Diego Alonso Echavarría	715 259 79		Sin nombre	4.4711E +17	47 04 14 6	22 41 83 6	236 7	0.0 459	0.14 91	Densidades	AN1-2017-277
1	E2 15	C20 8	Diego Alonso Echavarría	715 259 79		Sin nombre	4.4711E +17	47 03 24 8	22 41 82 7	231 7	0.0 459	0.04 41	Densidades	AN1-2017-279
2	E1 81 3	C18 07	Jorge Ivan Correa Cadavid	678 427 4			1558016 000	47 04 84 3	22 41 48 8	208 4	0.1 025	1.25 25	Retiros Densidades	AN1-2028-34
2	E2 15	C20 7	Diego Alonso Echavarría	715 259 79		Sin nombre	4.4711E +17	47 04 14 8	22 41 84 9		0.0 000	0.00 00	Densidades	AN1-2017-278
2	E2 00 2	C20 02	Noherry Correa de Cano	32,3 38,1 13		Quebrada Barro Azul	29349	47 04 40 1	22 42 10 5	213 6	0.0 589	0.49 61	Densidades	AN1- 03- 70
2	E9 18 3	C92 8	Junta Acción Comunal Barro Naranjitos	NA	8909 8087 2-9	Barro Azul	Sin datos	47 05 11 3	22 42 33 2	206 2	0.0 000	4.27 50	No viable técnicamente	AN1-2001-122
2	E1 60 8	C20 9	Fabio de Jesus Perez Morales	3,35 3,80 9			4775170 000	47 03 81 8	22 41 82 0	248 2	0.0 805	0.43 70	Densidades	AN1-07-045
2	E1 06 5	C10 47	José da Jesús Parra Giraldo	71,3 14,7 71		Sin nombre	718963	47 04 22 2	22 42 57 6	215 0	0.0 089	2.39 12	Amenaza Alta por movimientos en masa Densidades	AN1-2009-183
2	E1 09 1	C10 48	Hugo Candamil Duque	4,31 8,85 4		Sin nombre	0007883 60	47 04 22 2	22 42 57 6	215 0	0.0 074	2.39 26	Retiros Densidades	AN1-2009-183
2	E4 74	C10 48	Jairo Vanegas Valencia	79,1 51,1 53		Sin nombre	588009	47 04 22 2	22 42 57 6	215 0	0.0 132	2.37 94	Retiros Densidades	AN1-2009-183
2	E4 89	C44 6	Agropecuaria Cienfuegos S.A	NA	9002 4255 3-4	Sin nombre	001- 375601	47 03 95 4	22 42 98 2	208 0	0.0 081	1.94 96	Retiros	AN1-2014-126
2	E1 47 3	C14 28	Guillermo de Jesús Mesa Castaño	3,35 4,86 6		Sin nombre	247860	47 04 62 1	22 43 06 5	204 0	0.0 134	0.69 16	Densidades	AN1-2013-54
3	E5 3	C61 6	Humberto de Jesús Restrepo Cárdenas	701 202 85		La Candela	38332	47 03 87 8	22 43 31 2	209 0	0.0 260	1.46 40	Densidades	AN1-2015-90



31	E1 23 9	C12 20	Fundacion Rodrigo Arroyave Arango	NA	8110 0180 0-2	Sin nombre	0	47 06 06 4	22 43 37 6	180 5	0.2 359	0.76 41	Retiros	AN1-2013-104
32	E9 11	C91 5	Coltejer S.A	NA	8909 0025 9-1	Doña María	0	47 07 39 3	22 42 68 9	171 0	500 00 00	842. 500 0		I-2844
33	E1 01 0	C10 10	Luis Honorio Echavarría Romero	3,35 4,59 3		Quebrada de la Loma	107510	47 01 65 2	22 45 42 4	242 3	0.2 496	14.4 398	Densidades	AN1-2016-164, AN1-2005-213
34	E1 01 0	C10 07	Luis Honorio Echavarría Romero	3,35 4,59 3		Quebrada de la Loma	107510	47 01 66 7	22 45 56 4	238 6	0.2 496	14.1 902	Densidades	AN1-2016-164, AN1-2005-214
35	E4 81	C44 4	Agropecuaria Cienfuegos S.A.	NA	9002 4255 3-4	Quebrada de la Loma	001- 782483	47 02 23 4	22 45 81 6	231 0	0.0 028	0.85 56	Retiros	AN1-2012-48
36	E1 01 0	C10 08	Luis Honorio Echavarría Romero	3,35 4,59 3		Quebrada de la Loma	107510	47 02 21 2	22 46 16 2	229 5	0.2 496	0.04 76	Densidades	AN1-2016-164, AN1-2005-215
37	E1 01 0	C10 09	Luis Honorio Echavarría Romero	3,35 4,59 3		Quebrada de la Loma	107510	47 02 29 2	22 45 87 7	220 9	0.2 496	1.62 54	Densidades	AN1-2016-164, AN1-2005-216
38	E4 35	C43 2	Rodrigo Alarcon López	8,23 8,91 5		La Larga	522414	47 04 01 5	22 44 76 9	204 7	0.0 311	4.22 89	Densidades	AN1-2018-35
39	E4 35	C43 3	Rodrigo Alarcon López	8,23 8,91 5		La Larga	522414	47 04 02 9	22 44 81 3	203 0	0.0 311	0.19 39	Densidades	AN1-2018-35
40	E1 01 0	C10 06	Luis Honorio Echavarría Romero	3,35 4,59 3		El Hato	107510	47 01 64 0	22 46 68 2	237 5	0.2 496	0.37 71	Densidades	AN1-2016-164, AN1-2005-212
41	E4 81	C44 3	Agropecuaria Cienfuegos S.A.	NA	9002 4255 3-4	El Hato	001- 782483	47 01 87 9	22 46 76 3	231 0	0.0 028	3.90 06	Retiros	AN1-2012-48
42	E4 81	C44 2	Agropecuaria Cienfuegos S.A.	NA	9002 4255 3-4	El Hato	001- 782483	47 01 85 2	22 46 82 0	231 0	0.0 028	1.62 81	Retiros	AN1-2012-48
43	E8 06	C80 5	William de Jesús Echavarría Echavarría	985 162 58		Afluente Q. Grande	9001337 53	47 01 41 5	22 48 54 6	244 0	0.0 313	0.84 67	Densidades	AN2018-528
44	E8 06	C80 4	William de Jesús Echavarría Echavarría	985 162 58		Afluente Q. Grande	9001337 53	47 01 52 1	22 48 34 3	244 0	0.0 313	0.80 17	Densidades	AN2018-529
45	E1 20 1	C12 01	Francisco Javier Cano Correa	985 246 28		Sin nombre		47 01 49 2	22 48 64 1	241 4	0.2 048	0.14 02	Zonificación Densidades	DRMI AN1-2014-171
46	E1 20 2	C12 01	Francisco Javier Cano Correa	985 246 29		Sin nombre		47 01 49 2	22 48 64 1	241 4	0.0 049	0.13 51	Zonificación DRMI Densidades	Retiros AN1-2014-172
47	E8 06	C80 3	William de Jesús Echavarría Echavarría	985 162 58		Afluente Q. Grande	9001337 53	47 01 51 1	22 48 40 4	239 7	0.0 313	0.80 17	Densidades	AN2018-530



48	E1	C1	Fabio Echavarría Muñoz	715 254 27		Afluente Q. Doña María			47 00 86 3	22 49 58 5	257 0	0.0 414	1.51 06	Zonificación Densidades	DRMI	AN1-2012-39
49	E1 40 1	C1	Fabio Echavarría Muñoz	715 254 27		Afluente Q. Doña María			47 00 85 2	22 49 58 1	257 0	0.1 346	1.17 64	Zonificación Densidades	DRMI	AN1-2012-29, AN1-2012-28, AN1-2003-46
50	E1 01 1	C10 12	Cipreses de Colombia S.A	NA	8909 0354 1-8	Afluente Quebrada Doña María	001-139931		47 02 77 7	22 50 07 3	257 0	0.0 296	0.21 04	Zonificación DRMI Amenaza Alta por movimientos en masa		AN1-2019-594
51	E4 21	C42 3	Antioqueña de Porcinos S.A.S	NA	8110 1988 0-0	Doña María	1106104 9		47 03 31 0	22 52 02 3	289 2	1.0 679	1.55 71	Zonificación DRMI		AN1-2011-141
52	E4 21	C42 2	Antioqueña de Porcinos S.A.S	NA	8110 1988 0-0	Afluente Astillera	La 1106104 9		47 03 08 6	22 51 67 9	285 0	1.0 679	1.93 21	Zonificación DRMI		AN1-2011-142
53	E4 21	C42 1	Antioqueña de Porcinos S.A.S	NA	8110 1988 0-0	Afluente Astillera	La 1106104 9		47 02 67 0	22 51 89 1	270 3	1.0 679	1.93 21	Zonificación DRMI		AN1-2011-143
54	E2 10	C4	Diego Alonso Echavarría Echavarría	71,5 25,9 79		Quebrada Grande	0		47 04 46 9	22 48 56 6	236 3	0.2 697	3.33 03	Densidades		AN1-2018-279
55	E1 40 9	C4	María Edith Barrientos Zapata	42,7 67,5 59		Sin Nombre - Tributaria de quebrada La Guapante.	844558		47 04 46 6	22 48 56 6	225 0	0.0 030	2.57 72	Densidades		AN1-2015-91
56	E1 40 9	C5	María Edith Barrientos Zapata	42,7 67,5 59		Sin Nombre - Tributaria de quebrada La Guapante.	-76		47 04 37 9	22 47 20 7	239 0	0.0 030	0.83 67	Densidades		AN1-2015-91
57	E2 22	C21 5	Johana Andrea Loaliza Ceballos	43,9 26,2 05		Cajones	4392620 5		47 05 34 6	22 48 20 7	235 0	0.0 371	0.46 29	Densidades		AN1-2018-217
58	E1 41 7	C14 11	Omar Villamizar Camacho	91,2 42,6 84		Afluente Cajones	693376		47 04 75 5	22 48 08 7	231 0	0.0 589	0.79 11	Densidades		AN1-2007-40
59	E2 8	C13	Francisco Javier Cano Corréa	98,5 24,6 28		Sin Nombre (16565)-Afluente quebrada La Cajones	9852462 8		47 04 64 4	22 47 60 2	222 0	0.0 642	0.63 58	Densidades		AN1-2014-171
60	E1 21 0	C12 21	María Edith Barrientos	42,7 67,5 59		Sin Nombre	844558		47 05 42 7	22 47 21 3	239 0	0.0 090	0.08 42	Densidades		160AN-1611-18437
61	E2 03 1	C20 1	Diego Alonso Echavarría Echavarría	71,5 25,9 79		La Honda	Sin dato		47 05 48 1	22 47 21 1	230 5	0.2 198	0.36 90	Amenaza Alta por movimientos en masa Retiros Densidades		AN1-2017-278, AN1-2017-276,
62	E4 6	C17	Luis Ángel Castañé Ortiz	71,6 65,9 86		La Playa	608965-608966		47 05 20 0	22 46 93 7	220 5	0.0 308	0.63 52	Densidades		AN1- 2018-207
63	E1 46 8	C14 27	Alejandro Betancur Penagos	71,2 74,6 77		Sin nombre	0007443 95/0008 03588		47 05 14 6	22 46 68 6	209 6	0.2 689	2.94 86	Densidades		AN1-2006-176



64	E1468	C1426	Alejandro Betancour Penagos	71,2 74,6 77		Sin nombre	0007443 95/0008 03588	47 04 67 4	22 45 76 7	209 6	0,2 689	2,58 11	Densidades	AN1-2006-176
65	No censado		Beatriz Elena Montoya Moreno	42,7 76,8 20		Sin nombre	0			193 0	0,1 743	193 0,00 00	No viable técnicamente	AN1-2006-274
66	E2038	C2012	Fundacion Rodrigo Arroyave Arango	NA	8110 0180 0-2	Quebrada El Algarrobo	1534656 7	47 06 91 8	22 44 08 6	200 0	0,2 812	2,53 88	Retiros	AN12013-104
67	E2038	C2011	Fundacion Rodrigo Arroyave Arango	NA	8110 0180 0-2	La Chorrera	1534656 7	47 06 67 5	22 44 04 5	197 0	0,2 812	1,90 61	Retiros	AN1-2013-104
68	E2038	C1813	Fundacion Rodrigo Arroyave Arango	NA	8110 0180 0-2	El Establo	1534656 7	47 07 20 4	22 43 53 7	184 6	0,2 812	34,6 838	Retiros	AN-2013-104
69	E1850	C1813	CÁRNICOS Y ALIMENTOS S.A.S.	NA	9001 3484 1-8	El Establo	001- 284485	47 07 22 9	22 43 45 1	183 2	0,3 745	33,7 471	Amenaza Alta por Avenidas Torrenciales Amenaza Alta por Inundaciones	AN1-2013-104
70	E1642	C1814	Mario Leon Gomez Marin	3,32 7,76 9		La Verde	(en blanco)	47 07 73 0	22 42 76 5	174 0	0,0 173	48,2 228	Retiros	AN1-2014-141
71	E1666	C1605	Manuel Salvador Davila Pabon	667 540		Nacimiento 1. La Isabela	(en blanco)	47 08 92 6	22 43 64 5	210 7	0,0 256	0,21 44	Zonificación DRMI	AS1-2012-53
72	E1666	C1603	Manuel Salvador Davila Pabon	667 540		Nacimiento 14. La Tablaza	999	47 09 45 1	22 43 35 7	207 3	0,0 256	1,53 44	Zonificación DRMI	AS1-2012-53
73	E2441	C2016	Jhon Jairo Cárdenas Cano	98,5 24,4 39		Nacimiento 12- Aflunte La San Joaquina	9852443 9	47 09 62 3	22 42 76 9	202 8	0,0 065	0,35 82	Zonificación DRMI Retiros Densidades	AS-2016-102
74	E1530	C2016	Javier Antonio Toro Cortes	Sin datos		Nacimiento 12- Aflunte La San Joaquina	882952	47 09 62 3	22 42 76 9	202 8	0,0 033	0,35 49	Zonificación DRMI Retiros Densidades	AS1-2016-102
75	E1530	C2015	Javier Antonio Toro Cortes	Sin datos		Nacimiento 10. Aflunte La San Joaquina	882952	47 09 62 8	22 42 73 7	200 4	0,0 033	0,35 91	Zonificación DRMI Retiros Densidades	AS1-2016-102
76	E1297	C1238	Manuel Jose Estrada Berrio	3,50 2,67 9		La Molina o Pedregala	106198	47 10 19 5	22 43 16 9	193 7	0,0 188	0,59 83	Zonificación DRMI Amenaza Alta por movimientos en masa Densidades	AS1-2017-483
77	E1641	C1610	Luis Octavio Montoya Villegas	6,78 3,19 5		La Molina o Pedregala	1299584	47 10 18 2	22 43 11 6	191 6	0,0 078	0,60 73	Zonificación Densidades	DRMI AS1-2005-168
78	E1543	C1451	Jairo de Jesús Estrada Berrio	678 290 7		La Margarita	707764	47 09 97 8	22 42 92 9	190 1	0,0 240	1,53 60	Zonificación Densidades	DRMI AS1-02016-85
79	E2245	C2211	Ladrillera San Cristóbal S.A	NA	8909 2119 2-7	Afluyente La Molina	945656	47 10 45 9	22 43 04 7	185 3	0,1 966	0,04 44	Retiros	Acto 130AS3-1998-1369





80	E2 24 4	C24 04	María Adelaida Perez Correa	42,8 79,1 05		Nacimiento Sin Nombre(Famili a Posada Pérez)	591928	47 08 22	22 42 17	184 509	0.0 61	0.15		AS1-2018-578
													Zonificación DRMI	
81	E1 29 5	C24 04	Francisco Javier Lopera Rastrojo	15,3 16,8 72		Nacimiento Sin Nombre(Famili a Posada Pérez)	1531687 2	47 08 3	22 42 7	184 367	0.0 94	0.11		130AS-5611
													Zonificación DRMI Retiros	
82	E9 11	C14 17	María Elana Palacio de Pérez	32,4 01,3 24		Charco hondo	591923	47 08 72	22 42 06	179 9	0.0 216	0.23 34		AS1-2009-74
													Retiros	
83	E9 11	C91 6	Coltejer S.A	NA	8909 0025 9-1	Doña María (en blanco)	(en blanco)	47 10 03	22 40 77	161 7	100 .00 00	178 8,50 00	No viable - vencimiento de tiempo sin uso	I-2844

**ARTÍCULO 10°.** De conformidad con el párrafo del artículo 16 de la Ley 142 de 1994, por la cual se establece el régimen de los servicios públicos domiciliarios y se dictan otras disposiciones, cuando haya servicios públicos disponibles de acueducto y saneamiento básico será obligatorio vincularse como usuario y cumplir con los deberes respectivos, o acreditar que se dispone de alternativas que no perjudiquen a la comunidad. La Superintendencia de Servicios Públicos será la entidad competente para determinar si la alternativa propuesta no causa perjuicios a la comunidad.

**ARTÍCULO 11°.** Se realiza la sustitución de las concesiones de agua y registros conforme a las visitas realizadas en el proceso de reglamentación para consumo humano y doméstico para las viviendas rurales dispersas, de acuerdo con el Plan Nacional de Desarrollo - Ley 1955 de 2019 – artículo 279, el Decreto 1210 del 2 de septiembre de 2020 y el Decreto 1232 de 2020 – artículo 1° y el artículo 274 de la Ley 2294 del 19 de mayo de 2023:

A continuación, se presentan los usuarios que se ingresarán a **Registro de Usuarios del Recurso Hídrico - RURH** y que realizan captación del recurso hídrico:

Código Usuario	Código Captación	Nombre del solicitante	CC	Nombre de la fuente	Matrícula	X	Y	Cota (s) (m,s, n,m)	Oferta hídrica	Caudal por usos				Total, caudal Otorgado (l/s)	Caudal remanente
										Humano y Doméstico	Pecuario	Agrícola	Pescamaricultura y Acuicultura		



E1811	C1601	Orlando Soto	70514896	La Ospina	786913	4704242	2239874	2419	4.8270	0.0158	0.0012	0.1840	0.0000	0.2010	4.6260
E1810	C1601	Jolanta Szktarska	297558	La Ospina	786915	4704242	2239874	2419	4.6100	0.0074	0.0000	0.0000	0.0000	0.0074	4.6026
E1818	C1601	Fanny Piedrahita Saldarriaga	42759239	La Ospina	786905	4704242	2239874	2419	4.6026	0.0039	0.0000	0.0000	0.0000	0.0039	4.5987
E1616	C1601	Ubaldina de Jesús Gutiérrez Quintero	21406197	La Ospina	786906	4704242	2239874	2419	4.3846	0.0074	0.0000	0.0000	0.0000	0.0074	4.3772
0	C901-2	Adriana María Garcoés Lara	1,128,445,654	La Ospina	001-549033	4703535	2239916	2886	2.1750	0.0059	0.0000	0.0000	0.0000	0.0059	2.1691
No censada		María Olga Ortiz Hurtado	21405658	El Carretable		4704778	2242039	2144		0.0000	0.0000	0.0708	0.0000	0.0708	
E263	C233	Carlos Humberto Castañeda Arredondo	4,479,444	Sin nombre	550621	4703371	2242521	2305	2.7975	0.0140	0.0166	0.0000	0.0000	0.0306	2.7669
E51	C233	Jose Ariel Torres López	16,051,868	Sin nombre	550621	4703371	2242521	2305	2.7669	0.0106	0.0000	0.0500	0.0000	0.0680	2.7010
E1479	C233	Humberto de Jesús Restrepo Cárdenas	70,120,285	Sin nombre	38332	4703371	2242521	2305	2.6897	0.0057	0.0000	0.0000	0.0000	0.0057	2.6840
E1092	C1053	Martha Rosa Villa Duran	43,059,576	Sin nombre	001-602004	4704218	2242746	2112	2.9475	0.0100	0.0000	0.0000	0.0000	0.0100	2.9376
E1477	C16	Héctor Antonio Acosta Mejía	70,875,307	Sin nombre	688075	4704461	2243065	2040	6.2475	0.0041	0.0000	0.0000	0.0000	0.0041	6.2435
E1479	C1430	Humberto de Jesús Restrepo Cárdenas	70,120,285	Sin nombre	38332	4703499	2242949	2226	1.2075	0.0057	0.0000	0.0000	0.0000	0.0057	1.2018
E1087	C1424	Josefina Marulanda	21399757	Sin nombre	21399757	4703448	2243345	2150	0.2700	0.0177	0.0006	0.0000	0.0000	0.0183	0.2517
E616	C1424	Yudi Andrea Arango Pérez	1128446289	Sin nombre		4703448	2243345	2150	0.2517	0.0079	0.0000	0.0000	0.0000	0.0079	0.2438
E1079	C1424	Abelardo Vásquez	71579607	Sin nombre		4703448	2243345	2150	0.2438	0.0041	0.0017	0.0000	0.0000	0.0058	0.2380
E252	C223	María Eugenia Jaramillo de Muñoz	21406924	Sin nombre	900133716	4703284	2243864	2146	0.1950	0.0038	0.0012	0.0000	0.0007	0.0067	0.1883
E1248	C223	Bibiana Surley Muñoz Jaramillo	43180562	Sin nombre	43180562	4703284	2243864	2146	0.1880	0.0070	0.0006	0.0000	0.0000	0.0076	0.1804
E253	C225	Abundio de Jesús Muñoz Muñoz	6790418	Sin nombre	6790418	4703442	2243691	2138	0.5030	0.0085	0.0002	0.0000	0.0000	0.0087	0.4943
E252	C224	María Eugenia Jaramillo de Muñoz	21406924	Sin nombre	900133716	4703468	2243679	2135	1.7100	0.0038	0.0012	0.0000	0.0007	0.0067	1.7033
E252	C226	María Eugenia Jaramillo de Muñoz	21406924	Sin nombre	900133716	4703497	2243733	2101	0.7200	0.0038	0.0012	0.0000	0.0007	0.0067	0.7133
E1434	C1039	Juan Guillermo Espinosa Quintero	3,414,357	Sin nombre	0	4705664	2243682	2041	0.7650	0.0080	0.0000	0.0000	0.0000	0.0081	0.7569
E1033	C1031	Ana Solina Guzmán Arboleda	21,405,625	Sin nombre	905063	4704908	2245163	1970	0.2153	0.0122	0.0023	0.0000	0.0000	0.0145	0.2008



E1222	C1219	Julian David López Aristizabal	1,035,911,269	Sin nombre	1035911269	4704555	2244908	1942	0.2550	0.0070	0.0014	0.0000	0.0000	0.0084	0.2466
E1222	C1218	Julian David López Aristizabal	1,035,911,269	Sin nombre	1035911269	4704529	2244907	1942	0.1200	0.0070	0.0014	0.0000	0.0000	0.0084	0.1116
E231	C435	Eelmas Alfredo Hurtado Bolívar	71,525,244	Sin nombre	700003729	4706057	2243282	1842	1.3500	0.0138	0.0013	0.0000	0.0000	0.0152	1.3348
E1437	C435	Delia de Jesús Zapata Echevarria	21,404,465	Sin nombre	700003731	4706057	2243282	1842	1.3348	0.0041	0.0006	0.0000	0.0000	0.0046	1.3302
E2230	C2203	Luzmila Valencia Guevara	22,029,837	La Popala	71650154	4708175	2241913	1692	9.3075	0.0077	0.0010	0.0000	0.0000	0.0087	9.2988
E38	C461	Orlando de Jesús Medina Aristizabal	3,598,977	0	379839	4702874	2243061	2325	7.2750	0.0029	0.0006	0.0000	0.0000	0.0034	7.2716
E38	C456	Orlando de Jesús Medina Aristizabal	3,598,977	0	379839	4702770	2243210	2290	2.5800	0.0029	0.0006	0.0000	0.0000	0.0034	2.5766
E44	C456	Lilia de Jesús Ortiz Acevedo	43,840,554	La Larga	43840554	4702770	2243210	2290	2.5084	0.0138	0.0017	0.0000	0.0000	0.0156	2.4909
E52	C456	Libardo de Jesús Crúz Acevedo	71,951,826	La Larga	000405129	4702770	2243210	2290	2.4909	0.0171	0.0006	0.0000	0.0000	0.0177	2.4732
E618	C456	Luis Hernando Ortiz Acevedo	98,630,819	La Larga	98630819	4702770	2243210	2290	2.3887	0.0122	0.0000	0.0000	0.0000	0.0122	2.3765
E622	C456	Coris Aida Duque González	43,830,840	La Larga	15985	4702770	2243210	2290	2.3765	0.0059	0.0012	0.0000	0.0000	0.0071	2.3695
E621	C456	Carmen Cecilia Medina Balvin	22059587	La Larga	1269255	4702770	2243210	2290	2.2914	0.0098	0.0000	0.0000	0.0000	0.0098	2.2816
E39	C456	Edgar Eshavaria Moncada	70,503,015	La Larga	70503015	4702770	2243210	2290	2.2816	0.0118	0.0023	0.0000	0.0000	0.0141	2.2675
E469	C456	Luvan Oswaldo Ortiz Correa	1,128,449,964	La Larga	675634	4702770	2243210	2290	2.2675	0.0109	0.0012	0.0000	0.0000	0.0120	2.2555
E415	C417	Germán de Jesús Toro Salazar	70,508,416	Sin nombre	484061	4701927	2245599	2289	14.1902	0.0030	0.0012	0.0000	0.0000	0.0041	14.1861
E414	C417	Noel Humberto Eedoya Ortiz	15,260,580	Sin nombre	107510	4701927	2245599	2289	14.1861	0.0020	0.0000	0.0000	0.0000	0.0020	14.1841
E1014	C607	Dora Elsy Sanchez Jaramillo	31,433,881	La Larga	900134409	4702656	2243720	2228	0.5625	0.0070	0.0000	0.0000	0.0000	0.0070	0.5555
E1016	C607	Giovanny Arley Muñoz Saldarriaga	98,623,734	La Larga	900134409	4702656	2243720	2228	0.5294	0.0155	0.0035	0.0000	0.0000	0.0190	0.5105
E1017	C607	Maria Margarita Muñoz Saldarriaga	32,531,633	La Larga	900134409	4702656	2243720	2228	0.5105	0.0148	0.0000	0.0000	0.0000	0.0148	0.4957
E1018	C607	Maria alta nora Muñoz Saldarriaga	43,830,053	La Larga	900134409	4702656	2243720	2228	0.4957	0.0182	0.0000	0.0000	0.0000	0.0182	0.4775
E1019	C607	Jorge Alonso Muñoz Saldarriaga	12,135,945	La Larga		4702656	2243720	2228	0.4775	0.0101	0.0017	0.0000	0.0000	0.0119	0.4656
E1021	C607	Ramiro Ángel Muñoz Saldarriaga	71,618,181	La Larga	90013449	4702656	2243720	2228	0.4436	0.0061	0.0006	0.0000	0.0000	0.0067	0.4369



E1030	C608	Luis Javier Pizarro Caro	0	Sin nombre	0	470 264 6	224 378 0	2205	0.4 871	0.004 1	0.04 76	0.00 00	0.000 0	0.05 17	0.435 4
E423	C609	Luz Marina Botero Mesa	43,162,782	Sin nombre		470 263 2	224 390 1	2127	1.1 475	0.004 9	0.00 01	0.00 00	0.000 0	0.00 50	1.142 5
E423	C426	Luz Marina Botero Mesa	43,162,782	Sin nombre		470 383 3	224 456 5	2127		0.004 9	0.00 01	0.00 00	0.000 0	0.00 50	
E1029	C441	Hector de Jesus Agudelo Cano	70,511,628	Doña María	0	470 380 5	224 454 2	2095	0.5 850	0.007 9	0.01 56	0.00 00	0.000 0	0.02 35	0.561 5
E1027	C441	Alicia María Molina Muñoz	43,483,569	Doña María	675670	470 380 5	224 454 2	2095	0.5 615	0.019 6	0.01 26	0.00 00	0.000 0	0.03 22	0.529 3
E1025	C441	Ubaldo de Jesus Mesa Ariza	71,825,949	Doña María	675670	470 380 5	224 454 2	2095	0.4 899	0.002 9	0.00 00	0.00 00	0.000 0	0.00 29	0.487 0
E1026	C441	Bibiana Vargas Sanchez	1,036,607,209	Doña María	675670	470 380 5	224 454 2	2095	0.4 870	0.006 6	0.00 00	0.00 00	0.000 0	0.00 66	0.480 4
E432	C440	Luz Elena Rojas López	21,811,977	Sin nombre	522414	470 394 4	224 473 1	2050	3.0 075	0.014 6	0.00 00	0.00 00	0.000 0	0.01 46	2.992 9
E408	C409	María Eugenia Torres Cano	21,407,458	Sin nombre	511337	470 179 3	224 791 2	2385	0.1 350	0.004 0	0.00 05	0.00 00	0.000 0	0.00 45	0.130 5
E407	C407	Blanca Libia Torres Cano	42781537	Sin nombre		470 182 1	224 790 7	2375	0.0 900	0.003 3	0.00 00	0.00 00	0.000 0	0.00 33	0.086 7
E408	C408	María Eugenia Torres Cano	21407458	Sin nombre	511337	470 188 6	224 793 1	2364	0.1 650	0.004 0	0.00 05	0.00 00	0.000 0	0.00 45	0.160 5
E407	C410	Blanca Libia Torres Cano	42,781,537	Sin nombre		470 194 4	224 777 7	2350	0.0 225	0.003 3	0.00 00	0.00 00	0.000 0	0.00 33	0.019 2
E406	C410	Ramón Antonio Torres Cano	3355224	Sin nombre	575954	470 194 4	224 777 7	2347	0.0 120	0.006 7	0.00 00	0.00 00	0.000 0	0.00 67	0.005 3
E805	C802	Fredy Giovanni Echavarría Roldán	98538930	Afluente Grande	Q.	470 131 8	224 860 8	2487	0.8 280	0.014 8	0.00 17	0.00 00	0.000 0	0.01 65	0.811 5
E3	C806	José Noé Ortíz Cano	70508245	Sin nombre	900133751	470 142 0	224 854 0	2440	0.1 050	0.006 3	0.00 00	0.00 00	0.000 0	0.00 63	0.098 7
E3	C807	José Noé Ortíz Cano	70508245	Afluente Grande	Q.	470 152 8	224 833 9	2405	3.4 500	0.006 3	0.00 00	0.00 00	0.000 0	0.00 63	3.443 7
E404	C941	Blanca Inés Ortíz Cano	21407191	Afluente Grande	Q.	470 152 8	224 833 9	2405	3.4 500	0.019 4	0.00 00	0.00 00	0.000 0	0.01 94	3.430 6
E5	C2	Yurley Echavarría Ortíz	1128453652	Afluente Grande	Q.	470 155 4	224 835 2	2399	1.6 050	0.006 8	0.00 00	0.00 00	0.000 0	0.00 68	1.598 2
E4	C2	Yurley Echavarría Ortíz	1128453652	Afluente Grande	Q.	470 155 4	224 835 2	2399	1.5 980	0.006 8	0.00 00	0.00 00	0.000 0	0.00 68	1.591 2
E1206	C2	Cruzana del Carmen Duque Piedrahita	32540663	Afluente Grande	Q.	470 155 4	224 835 2	2399	1.5 912	0.002 8	0.00 00	0.00 00	0.000 0	0.00 28	1.588 4
E1205	C2	Cruzana del Carmen Duque Piedrahita	32540663	Afluente Grande	Q.	470 155 4	224 835 2	2399	1.5 884	0.002 8	0.00 00	0.00 00	0.000 0	0.00 28	1.585 6
E403	C401	Fabián de Jesús Zapata García	98531343	Doña María		470 112 0	225 075 6	2545	0.1 500	0.011 3	0.00 00	0.00 00	0.000 0	0.01 13	0.138 7



E40E	C406	Ramón Antonio Torres Cano	3355224	Afluente Doña María Q.		4701864	2248202	2390	0.1500	0.0067	0.0000	0.0000	0.0000	0.0067	0.1433
E80E	C406	Astrid Yaneth Ramírez Cano	42793040	Sin nombre	000511336	4701864	2248202	2390	0.1430	0.0164	0.0000	0.0000	0.0000	0.0164	0.1266
E457	C453	Conrado de Jesús Ortiz Cano	527016	Sin nombre	195034	4703975	2245533	1980	1.7550	0.0090	0.0081	0.0490	0.0000	0.0661	1.6889
E457	C454	Conrado de Jesús Ortiz Cano	527016	Sin nombre	195034	4703990	2245565	1970	0.1940	0.0090	0.0081	0.0490	0.0000	0.0661	0.1279
E6	C3	Juan María Muñoz Jiménez	2,654,220	Afluente Doña María	001-403356 (900133729)	4703347	2249415	2380	0.2250	0.0061	0.0102	0.0000	0.0000	0.0163	0.2087
E14C4	C1401	Alejandra Muñoz Zapata	1,128,456,644	Afluente Quebrada Guapante	700003580	4734262	2237574	2350	2.7000	0.0118	0.0064	0.0000	0.0000	0.0182	2.6818
E12C7	C1206	Juan María Muñoz Jiménez	2,654,220	Afluente Doña María	001-403356 (900133729)	4703353	2249451	2260	0.4298	0.0007	0.0000	0.0000	0.0222	0.0229	0.4069
E12C7	C1204	Juan María Muñoz Jiménez	2,654,220	Afluente Doña María	001-403356 (900133729)	4703356	2249354	2250	0.9225	0.0007	0.0000	0.0000	0.0222	0.0229	0.8996
E12C7	C1205	Juan María Muñoz Jiménez	2,654,220	Afluente Doña María	001-403356 (900133729)	4703610	2249470	2240	0.8325	0.0007	0.0000	0.0000	0.0222	0.0229	0.8096
E14C0	C214	Argemiro Holguín Valencia	98,532,460	Cajones	98532460	4705466	2248128	2375	0.687	0.0117	0.0017	0.0000	0.0000	0.0145	0.6721
E14C2	C214	Elkin Rodrigo Holguín Valencia	98,522,466	Cajones	000226206 - 700034276	4705466	2248128	2375	0.672	0.0020	0.0000	0.0000	0.0000	0.0020	0.6701
E22C0	C214	Luz Diana Acevedo Álvarez	39,278,340	Cajones	39278340	4705466	2248128	2375	0.670	0.0100	0.0000	0.0000	0.0000	0.0100	0.6602
E22C7	C214	Jairo de Jesús Cano Fernández	15,253,239	Cajones	341396	4705466	2248128	2375	0.660	0.0115	0.0049	0.0000	0.0000	0.0163	0.6438
E14C7	C214	Carlos Arturo Holguín Valencia	98,534,983	Cajones	Sin dato	4705466	2248128	2375	0.644	0.0000	0.0000	0.0500	0.0000	0.0500	0.5938
E14C9	C213	Elkin Rodrigo Holguín Valencia	98,522,466	Sin Nombre	700003579	4705511	2247564	2340	0.706	0.0020	0.0000	0.0000	0.0000	0.0020	0.7035
E22C4	C235	Reinel Rendón	Sin dato	Afluente Cajones	Sin dato	4704768	2248187	2310	0.692	0.0066	0.0000	0.0000	0.0000	0.0066	0.6857
No censada		Hernan Darío Osorio Osorio	16652064	Sin nombre		4704256	2247219	2227	0.1100	0.0168	0.0000	0.0000	0.0000	0.0168	0.0932
E14C4	C1406	Fabriciano Darío Salinas Cano	3,329,124	Afluente Cajones	749411	4704630	2247588	2220	0.420	0.0100	0.0031	0.0036	0.0000	0.0136	0.4034
E22C3	C216	Gildardo Ortiz Cano	71,950,575	Afluente Cajones	71950575	4705072	2247717	2210	0.578	0.0131	0.0038	0.0074	0.0000	0.0243	0.5532
E14C7	C1412	Henry de Jesús Herrera Cruz	98,499,077	Cajones	98499077	4704873	2247498	2160	0.465	0.0050	0.0000	0.0051	0.0000	0.0101	0.4549
E14C1	C1404	Héctor Hemán Zapata	98,625,056	Quebrada Cajones	9906633	4704881	2247256	2142	0.113	0.0041	0.0000	0.0000	0.0000	0.0041	0.1085



E1413	C1404	Reudilio de Jesús Salinas Barrientos	Sin dato	Quebrada Cajones	Sin dato	4704881	2247256	2142	0.108	0.0185	0.0012	0.0000	0.0000	0.0196	0.0888
E1412	C1405	Arnoldo de Jesús Salinas Cano	70,518,832	Quebrada Cajones	599822	4704853	2247241	2140	0.150	0.0138	0.0024	0.0000	0.0000	0.0162	0.1338
E1410	C1403	Nefali de Jesús Salinas Cano	71,525,218	Quebrada Cajones	599821	4704863	2247266	2140	0.090	0.0137	0.0090	0.0000	0.0000	0.0227	0.0674
E1408	C201	Juan de Dios Valencia Buitrago	8,303,566	La Honda	Sin dato	4705481	2247211	2305	0.7198	0.0041	0.0000	0.0000	0.0000	0.0041	0.7157
E1418	C201	Jairo de Jesús Ortiz Herrera	3,354,894	La Honda	126229	4705481	2247211	2305	0.7848	0.0172	0.0066	0.0000	0.0000	0.0238	0.7610
E1418	C202	Jairo de Jesús Ortiz Herrera	3,354,894	La Honda	126229	4705634	2247213	2300	0.3476	0.0061	0.0012	0.0000	0.0000	0.0072	0.3404
E243	C222	Jorge Eliecer Cano Argaez	8,340,908	La Honda	172659	4705710	2247047	2260	0.2775	0.0061	0.0090	0.0000	0.0000	0.0151	0.2624
E1454	C222	Jorge Armando Cano Ospina	71,277,394	La Honda	Sin dato	4705710	2247047	2226	0.2624	0.0061	0.0000	0.0000	0.0000	0.0061	0.2563
E256	C227	Carlos Enrique Ospina Amaya	70,514,094	Afuente La Honda	900133739	4705706	2246733	2154	0.2700	0.0000	0.0017	0.0000	0.0000	0.0017	0.2683
E1455	C1420	Luz Mery Cano Ospina	43,454,502	La Honda	Sin dato	4705587	2246470	2120	0.5528	0.0101	0.0017	0.0000	0.0000	0.0119	0.5409
E43	C1427	Maleny del Socorro Mazo Uribe	39,443,929	Sin nombre	Sin dato	4705146	2246686	2096	2.9486	0.0095	0.0000	0.0000	0.0000	0.0095	2.9399
E1467	C1426	Eleuterio Cardona Caro	71,950,672	Sin nombre	700003569	4704674	2245767	2096	2.5811	0.0109	0.0017	0.0000	0.0000	0.0126	2.5685
E45	C1426	Jesús Anibal Cano Mesa	71,525,907	Sin nombre	758281	4704674	2245767	2096	2.5685	0.0089	0.0000	0.0000	0.0000	0.0089	2.5597
E257	C228	Luz Marina Cano Mesa	43,528,983	Afuente La Honda	700003565	4705226	2246635	2095	0.3525	0.0148	0.0000	0.0000	0.0000	0.0148	0.3377
E256	C229	Carlos Enrique Ospina Amaya	70,514,094	Quebrada Honda	900133739	4705706	2246733	2090	0.2175	0.0000	0.0017	0.0000	0.0000	0.0017	0.2158
E473	C458	Maria Noelia Mesa Castaño	42,779,521	Afuente La Honda	758281	4704962	2246400	2050	10.6425	0.0070	0.0000	0.0000	0.0000	0.0070	10.6355
E471	C457	Gonzalo de Jesús Cardona Alzate	71,385,393	Afuente La Honda	900133736	4705029	2245980	2021	0.1200	0.0172	0.0000	0.0000	0.0000	0.0172	0.1028
E1441	C1038	Astrid Ofelia Roldán Vahos		Sin nombre		4704988	2245618	1999	0.2180	0.0081	0.0053	0.0000	0.0000	0.0134	0.2046
E811	C810	Gustavo de Jesús Muñoz Echavarría	98,517,101	Quebrada Sorbetana	165252	4705891	2245769	2128	1.5096	0.0129	0.0108	0.0000	0.0000	0.0237	1.4859
E234	C436	Jose Elias Correa Romero	71,531,146	Afuente Sorbetana	784229	4705859	2245615	2108	0.3425	0.0089	0.0035	0.0000	0.0000	0.0124	0.3302
E1426	C1412	Carlos Arturo Domínguez Bedoya	8,310,460	Quebrada Sorbetana	8310460	4705820	2245798	2095	4.9050	0.0199	0.0012	0.0000	0.0000	0.0211	4.8839
E229	C219	Rigoberto de Jesús Correa Betancourt	71525373	Del Organó		4706138	2244325	2047	0.5630	0.00480	0.01760	0.00000	0.00000	0.02240	0.54060



E2246	C2201	Juan Correa	71,788,612	La Verde	71788612	4707827	2244169	1980	1.9200	0.0141	0.0093	0.0000	0.0000	0.0234	1.8966
E2030	C2201	Faola Andrea Saldarriaga Gonzalez	43,189,543	La Verde	43189543	4707827	2244169	1980	1.8966	0.0129	0.0017	0.0000	0.0000	0.0147	1.8820
E2031	C2201	Andrea Leon Muñoz	1,036,612,278	La Verde	13155	4707827	2244169	1980	1.8820	0.0138	0.0000	0.0000	0.0000	0.0138	1.8682
E2032	C2201	David Mendoza Rojas	98,561,795	La Verde	315586	4707827	2244169	1980	1.8682	0.0061	0.0006	0.0000	0.0000	0.0067	1.8615
E2033	C2201	Pablo Andres Agudelo Velasquez	1,017,143,468	La Verde	315586	4707827	2244169	1980	1.8615	0.0148	0.0023	0.0000	0.0000	0.0171	1.8444
E285	C2201	Stiven Orozco Arias	1,036,638,536	La Verde	1036638536	4707827	2244169	1980	1.8444	0.0096	0.0012	0.0000	0.0000	0.0108	1.8337
E2422	C2201	Carlos Enrique Giraldo Sánchez	98,515,792	La Verde	315586	4707827	2244169	1980	1.7592	0.0079	0.0000	0.0000	0.0000	0.0079	1.7513
E2423	C2201	Julián Alonso Jaramillo Velez	1,128,270,565	La Verde	315586	4707827	2244169	1980	1.7513	0.0061	0.0017	0.0000	0.0000	0.0078	1.7434
E2424	C2201	Guillermo León Castaño Correa	70,514,031	La Verde	111425	4707827	2244169	1980	1.7434	0.0100	0.0192	0.0100	0.0000	0.6392	1.1043
E2220	C2201	Juan David Hincapié Arango	71,279,865	La Verde	315586	4707827	2244169	1980	1.0765	0.0153	0.0023	0.0000	0.0000	0.0177	1.0588
E2221	C2201	Gloria Edilma Arenas Ojeda	43,093,153	La Verde	43093153	4707827	2244169	1980	1.0588	0.0155	0.0012	0.0000	0.0000	0.0167	1.0422
E2223	C2201	Dora Luz Bedoya Patiño	42,766,849	La Verde	001-111425	4707827	2244169	1980	1.0194	0.0115	0.0006	0.0000	0.0000	0.0120	1.0073
E2225	C2201	Ana María Mejía Mejía	43,454,008	La Verde	(en blanco)	4707827	2244169	1980	1.0073	0.0133	0.0006	0.0000	0.0000	0.0139	0.9934
E1536	C1605	Alberto Vallejo Agudelo	98,450,579	Nacimiento La Isabela	98450579	4708926	2243645	2107	0.21438	0.0131	0.0024	0.0000	0.0000	0.0155	0.1989
E1518	C1441	Margarita del Socorro Henao Hernández	21,346,767	La Isabela	21346767	4708611	2243512	1949	1.12500	0.0059	0.0012	0.0000	0.0000	0.0071	1.1179
E1650	C1441	Pedro Pablo Piedrahita Vallejo	666,741	La Isabela	900133688	4708611	2243512	1949	1.11794	0.0037	0.0006	0.0000	0.0000	0.0043	1.1137
E1648	C1441	Hernando Antonio Lescano David	98624879	La Isabela	550688	4708611	2243512	1949	1.11366	0.0075	0.0009	0.0000	0.0000	0.0083	1.1053
E1519	C1441	Fabián Alorso Varela Urrego	71,313,625	Afluente Isabela	La 71313625	4708611	2243512	1949	1.10533	0.0051	0.0012	0.0000	0.0000	0.0062	1.0991
E1520	C1441	Luis Fernando Henao Areras	70119659	Afluente Isabela	La 807164	4708611	2243512	1949	1.09911	0.0020	0.0000	0.0000	0.0000	0.0020	1.0971
E1832	C1441	Gloria emilse Araque	42770913	Afluente Isabela	La (en blanco)	4708611	2243512	1949	1.09708	0.0183	0.0017	0.0000	0.0000	0.0200	1.0771
E1837	C1441	Juan Montoya Montoya	Sin datos	Afluente Isabela	La (en blanco)	4708611	2243512	1949	1.07705	0.0058	0.0006	0.0000	0.0000	0.0064	1.0706



E1648	C1440	Hernando Antonio Lescano David	98,624,879	Afluente Isabela	La	550688	4708533	2243130	1897	0.56572	0.0075	0.0009	0.0000	0.0000	0.0083	0.5574
E1519	C1440	Fabián Alonso Varela Urrego	71313625	Afluente Isabela	La	71313625	4708533	2243130	1897	0.55739	0.0051	0.0012	0.0000	0.0000	0.0062	0.5512
E1520	C1440	Luis Fernando Henao Arenas	70,119,659	Afluente Isabela	La	807164	4708533	2243130	1897	0.55117	0.0020	0.0000	0.0000	0.0000	0.0020	0.5491
E1832	C1440	Gloria emilse Araque	42,770,913	La Isabela	(en blanco)	(en blanco)	4708533	2243130	1897	0.54914	0.0183	0.0017	0.0000	0.0000	0.0200	0.5291
E1837	C1440	Juan Montoya Montoya	Sin datos	La Isabela	(en blanco)	(en blanco)	4708533	2243130	1897	0.52911	0.0058	0.0006	0.0000	0.0000	0.0064	0.5227
E1518	C1440	Margarita Socorro del Henao Hernández	21,346,767	La Isabela		21346767	4708533	2243130	1897	0.49636	0.0059	0.0012	0.0000	0.0000	0.0071	0.4893
E1650	C1440	Pedro Pablo Piedrahita vallejo	666,741	La Isabela		900133688	4708533	2243130	1897	0.48930	0.0037	0.0006	0.0000	0.0000	0.0043	0.4850
E1289	C1449	Miriam de Jesus Montoya Gómez	42,761,840	La Isabela		786292	4708438	2243216	1874	1.94250	0.0020	0.0000	0.0000	0.0000	0.0020	1.9405
E1526	C1449	Werner Wild Montoya	19,268,060	La Isabela	(en blanco)	(en blanco)	4708438	2243216	1874	1.93323	0.0025	0.0003	0.0000	0.0000	0.0028	1.9305
E1528	C1449	Nelson Calle	98,522,505	La Isabela	(en blanco)	(en blanco)	4708438	2243216	1874	1.92767	0.0111	0.0000	0.0000	0.0000	0.0111	1.9166
E1834	C1446	Nelson de Jesus Mejía Ruiz	98,514,503	Afluente Isabela	La	700003598	4708450	2243113	1869	0.39001	0.0160	0.0000	0.0000	0.0000	0.0161	0.3739
E1644	C1446	Jorge Ivan Vargas Jimenez	71,525,452	La Isabela		71525452	4708450	2243113	1869	0.35215	0.0068	0.0006	0.0000	0.0000	0.0074	0.3447
E1524	C1446	Yember José Villadiego Yopez	10,884,873	La Isabela		807173	4708450	2243113	1869	0.34473	0.0078	0.0006	0.0000	0.0000	0.0084	0.3363
E1833	C1446	Jhon fredy Vargas	3002933808	La Isabela	(en blanco)	(en blanco)	4708450	2243113	1869	0.33629	0.0049	0.0000	0.0000	0.0000	0.0049	0.3314
E1846	C1446	Carlos Lezcano	98,632,268	La Isabela	(en blanco)	(en blanco)	4708450	2243113	1869	0.33140	0.0071	0.0012	0.0000	0.0000	0.0082	0.3232
E1285	C1446	Flor María Mejía Espinosa	21,406,892	La Isabela		807174	4708450	2243113	1869	0.38770	0.0030	0.0003	0.0000	0.0000	0.0032	0.0355
E1290	C1449	Jose Leonardo Restrepo	3,599,600	La Isabela		786293	4708438	2243183	1863	1.94047	0.0061	0.0012	0.0000	0.0000	0.0072	1.9332
E1291	C1237	Rafael Betancur Escobar	354746	Afluente Isabela	La	001-40825-001-717584	4708439	2243111	1860	0.52199	0.0137	0.0023	0.0000	0.0000	0.0160	0.5060
E2428	C1237	Juan Carlos Gómez Hoyos	71,711,103	Afluente Isabela	La	697275	4708439	2243111	1860	0.50601	0.0078	0.0023	0.0000	0.0000	0.0101	0.4960
E1644	C1445	Jorge Ivan Vargas Jimenez	71525452	Afluente Isabela	La	71525452	4708417	2243066	1856	0.05750	0.0068	0.0006	0.0000	0.0000	0.0074	0.0901
E1524	C1445	Yember José Villadiego Yopez	10884873	La Isabela		807173	4708417	2243066	1856	0.09008	0.0078	0.0006	0.0000	0.0000	0.0084	0.0816





E1833	C1445	Jhon fred, Vargas	3002933808	Afluente La Isabela	(en blanco)	4708417	22430E6	1856	0.08164	0.0049	0.0000	0.0000	0.0000	0.0049	0.0767
E1846	C1445	Carlos Lezcano	98632268	La Isabela	(en blanco)	4708417	22430E6	1856	0.07675	0.0071	0.0012	0.0000	0.0000	0.0082	0.0685
E1285	C1445	Flor María Mejía Espinosa	21406892	La Isabela	807174	4708417	22430E6	1856	0.09750	0.0030	0.0003	0.0000	0.0000	0.0032	0.0943
E940	C1445	Luz Bisy Castrillon Bran	32,180,893	La Isabela	700003598	4708417	22430E6	1856	0.09426	0.0161	0.0000	0.0000	0.0000	0.0161	0.0782
E1651	C1602	Andres Jaramillo Mejia	98532956	Sin nombre Afluente La Popala	001-125650 y 001-378186	4708417	22429E0	2110	0.0320	0.0159	0.0023	0.0000	0.0000	0.0182	0.0138
E289	C2016	Arturo de Jesús Quirama Cárdenas	70,508,951	Nacimiento 12-Afluente La San Joaquina	70508951	4709623	22427E9	2028	0.3975	0.0014	0.0016	0.0010	0.0000	0.0039	0.3936
E2227	C2016	Flor Maria Uribe Bedoya	22197800	Nacimiento 12-Afluente La San Joaquina	22197300	4709623	22427E9	2028	0.3776	0.0048	0.0010	0.0000	0.0000	0.0058	0.3717
E300	C2016	Rafael Angel Usuga Sepulveda	653732	Nacimiento 12-Afluente La San Joaquina	653732	4709623	22427E9	2028	0.3717	0.0071	0.0000	0.0000	0.0000	0.0071	0.3647
E2421	C2016	Jairo Antonio Uribe Bustarrante	769955	Nacimiento 12-Afluente La San Joaquina	769955	4709623	22427E9	2028	0.3975	0.0065	0.0040	0.0000	0.0000	0.0105	0.3870
E289	C2015	Arturo de Jesús Quirama Cárdenas	70,508,951	Nacimiento 10. Afluente La San Joaquina	70508951	4709628	22427E7	2004	0.3900	0.0014	0.0016	0.0010	0.0000	0.0039	0.3861
E2227	C2015	Flor Maria Uribe Bedoya	22,197,800	Nacimiento 10. Afluente La San Joaquina	22197800	4709628	22427E7	2004	0.3754	0.0048	0.0010	0.0000	0.0000	0.0058	0.3695
E300	C2015	Rafael Angel Usuga Sepulveda	653,732	Nacimiento 10. Afluente La San Joaquina	653732	4709628	22427E7	2004	0.3695	0.0071	0.0000	0.0000	0.0000	0.0071	0.3624
E2421	C2015	Jairo Antonio Uribe Bustarrante	769,955	Nacimiento 10. Afluente La San Joaquina	769955	4709628	22427E7	2004	0.3900	0.0065	0.0040	0.0000	0.0000	0.0105	0.3795
E1539	C1452	Maria Lucely Estrada Molina	42,788,336	Nacimiento 1 - Afluente La Tablaza	001-731312	4709763	22431E8	1988	0.1419	0.0087	0.0003	0.0000	0.0000	0.0090	0.1329
E1539	C1448	Maria Lucely Estrada Molina	42788336	Nacimiento afluente Tablaza	001-731312	4709779	22431E5	1980	0.0819	0.0087	0.0003	0.0000	0.0000	0.0090	0.0729



E289	C242	Arturo de Jesús Quirana Cárdenas	70,508,951	Nacimiento 13: Afluente La San Joaquina	70508951	4709618	2242631	1940	0.4875	0.0014	0.0016	0.0010	0.0000	0.0039	0.4836
E1545	C1238	Luz Marleny Pabon Restrepo	42,775,354	La Molina Pedregala	787304	4710195	2243169	1937	0.5962	0.0081	0.0006	0.0000	0.0000	0.0087	0.5875
E1547	C1238	Leonardo de Jesus Pabon Restrepo	98,524,337	La Molina Pedregala	98524337	4710195	2243169	1937	0.5875	0.0140	0.0006	0.0000	0.0000	0.0146	0.5729
E1544	C1238	Beatriz Oquendo Higueta	1,037,619,547	La Molina Pedregala	1037619547	4710195	2243169	1937	0.5729	0.0070	0.0000	0.0000	0.0000	0.0070	0.5659
E1546	C1238	Luz Mari Mansur Paves	1,020,434,588	La Molina Pedregala	Sin datos	4710195	2243169	1937	0.5659	0.0140	0.0012	0.0000	0.0000	0.0152	0.5507
E1296	C1238	Acides de Jesus Estrada Molina	98,521,650	La Molina Pedregala	773849	4710195	2243169	1937	0.5507	0.0081	0.0000	0.0000	0.0000	0.0081	0.5426
E1300	C1238	Beatriz Elena Pavón Restrepo	43,832,303	La Molina Pedregala	43832303	4710195	2243169	1937	0.5426	0.0199	0.0006	0.0000	0.0000	0.0205	0.5222
E1301	C1238	León Darío Pavón Restrepo	98,630,769	La Molina Pedregala	768765	4710195	2243169	1937	0.5222	0.0190	0.0000	0.0000	0.0000	0.0190	0.5032
E1299	C1238	Margarita María Pavón Restrepo	42,760,776	La Molina Pedregala	42760776	4710195	2243169	1937	0.5032	0.0078	0.0012	0.0000	0.0000	0.0089	0.4943
E1663	C1613	Wilson Dayron Hincapié Martínez	71,705,079	La Tablaza	2935531	4710112	2243056	1894	0.2700	0.0133	0.0029	0.0000	0.0000	0.0162	0.2538
E2437	C2010	Elizabeth Castañeda Palacio	1,036,675,992	Nacimiento 5: La Margarita	1036675992	4710055	2242792	1852	0.1463	0.0081	0.0000	0.0000	0.0000	0.0081	0.1382
E2940	C2010	Enoc Usuga Cano	1,036,612,190	Nacimiento 5: La Margarita	1036612190	4710055	2242792	1852	0.1382	0.0127	0.0000	0.0000	0.0000	0.0127	0.1255
E2042	C2010	Leidy Luz Usuga cano	32,182,546	Nacimiento 5: La Margarita	32182546	4710055	2242792	1852	0.1255	0.0140	0.0014	0.0000	0.0000	0.0154	0.1101
E2436	C2405	Simón Eladio Pabón Restrepo	6,787,713	La Margarita	6787713	4710152	2242755	1839	0.7000	0.0009	0.0025	0.0000	0.0000	0.0035	0.6966
E2043	C2010	Ceneida Usuga Cano	1,128,477,470	Nacimiento 5: La Margarita	1128477470	4710166	2242612	1805	0.1101	0.0081	0.0009	0.0000	0.0000	0.0090	0.1011
E2967	C1817	Elkin José Giraldo Ledezma	71,877,501	Doña María	71877501	4710318	2241746	1797	0.0525	0.0033	0.0000	0.0000	0.0000	0.0033	0.0492
E2966	C1816	Elkin José Giraldo Ledezma	71877501	Afluente La Tablaza	71877501	4710315	2241745	1797	0.1575	0.0033	0.0000	0.0000	0.0000	0.0033	0.1542
E2968	C1608	Elkin José Giraldo Ledezma	71877501	Nacimiento 11: La Tablaza	71877501	4710323	2241739	1785	0.1575	0.0033	0.0000	0.0000	0.0000	0.0033	0.1542



E1551	C1606	Daniela Velázquez Bedoya	1036642368	Nacimiento Afuente Zajón de Miranda	4. El La	1036642368	4710333	2241747	1783	0.3825	0.0044	0.0017	0.0000	0.0000	0.0062	0.3763
E1834	C1446	L.z biey Castrillon brán	32,180,693	La Tablaza		700003598	4710428	2242391	1750	0.3900	0.0161	0.0000	0.0000	0.0000	0.0161	0.3739
E1551	C1607	Daniela Velázquez Bedoya	1,036,642,368	Nacimiento La Tablaza	3.	1036642368	4710423	2242386	1750	0.2625	0.0044	0.0017	0.0000	0.0000	0.0062	0.2563
E1535	C2404	J. an Esteban Pérez Palacio	98559292	Nacimiento Sin Nombre(Familia Posada Pérez)		001-262242	4708873	2242177	1845	0.3000	0.0100	0.0023	0.0000	0.0000	0.0123	0.2877
E2435	C2404	Miriam Pérez de Jaramillo	20,075,249	Nacimiento Sin Nombre(Familia Posada Pérez)		001-591925	4708873	2242177	1845	0.2877	0.0133	0.0017	0.0000	0.0000	0.0151	0.2727
E1535	C1450	Juan Esteban Pérez Palacio	98,559,292	Quebrada Charco Hondo		001-262242	4708842	2242219	1834	3.9900	0.0100	0.0023	0.0000	0.0000	0.0123	3.9777
E1532	C1442	Luz Es.ela Estrada Cano	32,296,816	Doña María		(en blanco)	4709974	2241438	1757	1.8825	0.0061	0.0047	0.0000	0.0000	0.0108	1.8717
E2230	C2204	Luzmila Guevara Valencia	22,029,837	Nacimiento sin nombre.		71650154	4708462	2241815	1702	0.2127	0.0077	0.0010	0.0000	0.0000	0.0087	0.2040

**ARTÍCULO 12º.** Aprobar el PROGRAMA PARA EL USO EFICIENTE Y AHORRO DEL AGUA -PUEAA Simplificado, presentado con ocasión del Contrato Interadministrativo 988 de 2021; y el PUEAA completo, para los siguientes beneficiarios de la reglamentación de aguas.

No	Código Usuario	Código Captador	Nombre del solicitante	CC	NIT	Nombre de la fuente	Matricula	X	Y	Cota (s) (m.s.n. m.)	Total, caudal Otorgado (l/s)	Caudal restante	Requiere PUEAA
1	E909	C309	Corporación de acueducto San José	NA	800245167-5	Charco Azul	0	4705423	2240247	2090	2.1991	1.3009	Completo
2	E623	C345	Juan Manuel de Jesús Gómez Murillo	70,851,064		Sin nombre	001-708285	4705696	2242680	2110	0.0093	0.0036	Simplificado
3	E212	C201	Diego Alonso Echavarría Echavarría	71,525,979		Cajones	517709	4705481	2247211	23397	0.0676	0.7724	Simplificado
4	E212	C203	Diego Alonso Echavarría Echavarría	71,525,979		Afluente Cajones	517709	4705332	2248212	2350	0.0676	0.3988	Simplificado
5	E204	C201	Diego Alonso Echavarría Echavarría	71,525,979		La Honda	Sin dato	4705481	2247211	2305	0.1270	0.5888	Simplificado
6	E212	C202	Diego Alonso Echavarría Echavarría	71,525,979		La Honda	517709	4705615	2247214	2140	0.0676	0.1931	Simplificado



7	E430	C431		NA		Afluyente La Sorbetana	Sin datos				2110	2.5000	8.1500	Completo
			Junta Administradora de Acueducto La Sorbetana	811024136-9										
8	E2217	C2008	Fabian Correa	88666536		La Verde	661039	4707832	2244392	2062	0.0057	2.7245	Simplificado	
9	E2029	C2008	Jose Gabriel La verde	Sin datos		La Verde	(en blanco)	4707795	2244392	2051	0.0258	2.7302	Simplificado	
10	E2418	C2008	Adrián de Jesús Correa Jaramillo	70581913		La Verde	661039	4707795	2244392	2051	0.0092	2.7153	Simplificado	
11	E2217	C2403	Fabian Correa	88,666,536		La Verde	661039	4707795	2244392	2051	0.0057	0.1851	Simplificado	
12	E2418	C2403	Adrián de Jesús Correa Jaramillo	70,581,913		La Zulia	661039	4707705	2243937	1940	0.0092	0.1908	Simplificado	
13	E258	C923	AVACO (Acueducto Veredal Aguas Clares Los Olivares)	811047229-4	NA	La San Joaquina	Sin datos	4709782	2242421	1897	0.1402	0.0598	Completo	
14	E258	C230	AVACO (Acueducto Veredal Aguas Clares Los Olivares)	811047229-4	NA	Arroyo Los Olivares (Código 3526)	Sin Datos	4710001	2241406	1749	0.6508	0.0092	Completo	

**PARÁGRAFO 1°:** El uso del agua de la **MICROCUCNCA DE LA QUEBRADA DOÑA MARÍA** debe garantizarse no sólo mediante la construcción de obras de control y reparto que aseguren los caudales asignados, sino también con la ejecución y puesta en práctica de medidas y planes tendentes a la conservación de las cuencas por parte de los usuarios y la implementación de los correspondientes PUEAA.

**ARTICULO 13°:** Requerir a los siguientes usuarios para que en el término de SEIS (6) MESES, contados a partir de la notificación de la presente providencia, procedan a presentar el Programa para el Uso Eficiente y Ahorro del Agua – PUEAA, de



conformidad con la Resolución 1257 de 10 de julio de 2018, del Ministerio de Ambiente y Desarrollo Sostenible.

Nº	Código Usuario	Código Captación	Nombre del solicitante	CC	NIT	Nombre de la fuente	Matrícula	X	Y	Cota (m, s, m, m)	Total caudal Otorgado (l/s)	Requiere PUEAA	
1	E1639	C1613	Escuela de formación bomberos sabaneta	NA	811017621-0	La Ospina	01-774340	4705054	2239440	2172	0.0148	Completo	
2	E2028	C2006	CÁRNICOS Y ALIMENTOS S.A.S.	NA	900134841-8	La Ospina	11377218	4705054	2239440	2172	0.2084	Completo	
3	No censada		Inversiones Jaramillo Torres Y Cia S en C	NA	830501399-4	La Ospina	001-1164113	4705231	2239447	2145	0.0518	Completo	
4	No censada		Eujara e Hijos Cia	NA	900202761-8	La Ospina	001-1164112	4705231	2239447	2145	0.0269	Completo	
5	No censada		Jhon Kennedy Olaya Vélez	98,56	3,358	La Ospina		4705231	2239447	2145	0.0109	Simplificado	
6	E915	C937	La Estrella Acueducto y Alcantarillado E.S.P.	NA	800332363-8	Afluente La Ospina Alias La Fritolera		4705401	2239749	2110	1.4884	Completo	
7	No censada		Andrés Felipe Molina Betancur	1,037,	587,029	La Ospina		4705437	2239549	2087	0.1100	Simplificado	
8	No censada		Carmen Alicia Gallego Saldarraga	32,48	7,785	La Ospina	001-964223	4705437	2239549	2087	0.0994	Simplificado	
9	E1825	C1805	Escuela de Policias Carlos Eugenio Restrepo	NA	800141259-7	La Ospina		4705691	2239595	2033	3.4607	Completo	
10	No censada		Luxor S.A.	NA	811033187-2	Sin Nombre	001-790898	4706382	2239631	1885	0.0591	Completo	
11	0	0	Oscar Orlando Castrillon Herrera	70,08	3,869	Afluente La Limona	001-193846			2105	0.3156	Simplificado	
12	E906	C906	Junta de Acción Comunal Vereda La Florida	NA	800194702-8	La Limona	0	4705048	2240984	2100	2.5500	Completo	
13	No censada		Jairo Antonio Correa Valencia	3,355,	126		001-902335	4705253	2240365	2100	0.0592	Simplificado	
14	E2035	C2003	Institucion Educativa San Jose Obrero	NA	811035980-6	La Limona	Sin datos	4705056	2240986	2090	0.0364	Completo	
15	E913	C918	Asociación de Usuarios de servicio de agua potable y alcantarillado en el Vergel Sur	NA	900012251-9	La Limona	0	4705066	2240928	2090	1.0900	Completo	
16	E1509	C1436	Truchera Frank Vélez	NA	43453748-0	La Limona	1310215	4705188	2240950	2065	0.0145	Completo	
17	E910	C910	Junta de Acción de Comunal Vereda San José	NA	811031667-7	La Chaparral	Sin datos	4705575	2240256	2050	1.4209	Completo	
18	E907	C901	Acueducto comunal Petrerito	NA	3,355,	317	La Manguala	Sin Datos	4703753	2240882	2472	1.0550	Completo



19	E900	C901	Corporación de Acueducto El Manantial	NA	811024558-3	La Manguala	0	4703753	2240882	2472	0.8910	Completo
20	E907	C902	Acueducto comunal Potrerito	NA		La Manguala	Sin Datos	4703912	2241324	2395	1.0550	Completo
21	E900	C902	Corporación de Acueducto El Manantial	NA	811024558-3	La Manguala	0	4703753	2240882	2395	1.0130	Completo
22	No censado		Carmen Helena Guerra Mesa	43,578,702		Quebrada La Laguna El Romeral	001-896400	4704302	2241811	2283	1.7047	Completo
23	E900	C900	Corporación de Acueducto El Manantial	NA	811024558-3	La Manguala	Sin Datos	4704147	2241023	2280	5.3880	Completo
24	E920	C930	Empresas Públicas de Medellín E.S.P.	NA	890904996-1	La Manguala	001-710991	4705106	2241521	2095	18.0000	Completo
25	E901	C903	Junta Administradora de Servicios El Vergel	NA	811023140-4	La Manguala	001-710991	4705099	2241432	2095	11.2400	Completo
26	No censada		Ramón Castaño Salinas	8264020		Sin nombre	001-394144	4704620	2242274	2065	0.0151	Simplificado
27	0	No Censado	Hector De Jesús Echavarría Muñoz	71,525,702			0	4703544	2241769	2515	0.0404	Simplificado
28	0	No censado	Diego Alonso Echavarría Echavarría	71,525,979		Sin nombre (Alias La Oculta)	0			2310	0.3711	Simplificado
29	E921	C931_Seco	Empresas Públicas de Medellín E.S.P.	NA	890904996-1	La Despensa	001-710330	4703986	2242732	2095	19.1000	Completo
30	E921	C931_Humedo	Empresas Públicas de Medellín E.S.P.	NA	890904996-1	La Despensa	001-710330	4703986	2242732	2095	32.0300	Completo
31	E486	C446	Agropecuaria Cienfuegos S.A.	NA	900242553-4	Sin nombre	0	4703954	2242982	2080	0.0090	Completo
32	E487	C446	Agropecuaria Cienfuegos S.A.	NA	900242553-4	Sin nombre	001-398680	4703954	2242982	2080	0.0906	Completo
33	E488	C446	Agropecuaria Cienfuegos S.A.	NA	900242553-4	Sin nombre	001-170504	4703954	2242982	2080	0.1227	Completo
34	E1462	C1423	Acueducto Junta de Acción Comunal Montañita	NA	800200986-7	La Candela		4703518	2243071	2150	0.9200	Completo
35	E485	C445	Agropecuaria Cienfuegos S.A.	NA	900242553-4	La Candela	001-926789	4703479	2243351	2146	0.8896	Completo
36	E1461		Corporación Acueducto Montañita S.A.L.	NA	811009284-8	La Despensa		4704014.346	2243244.13	2090	2.5500	Completo
37	E485	C460	Agropecuaria Cienfuegos S.A.	NA	900242553-4	La Candela	001-926789	4703698	2243653	2054	0.8896	Completo
38	E1431	C1416	Agropecuaria la serranía LTDA	NA	890.933.329-0	Doña María	0	4705601	2244565	1992	0.0531	Completo
39	E1431	C1419	Agropecuaria la serranía LTDA	NA	890.933.329-0	Doña María	0	4705903	2244937	1900	0.0531	Completo
40	E903	C911	Cervecería Unión S.A	NA	890900168-1	Doña María	001-524292	4707429	2242682	1710	640.0000	Completo



41	0	No Censada	INVERSIONES FERBIENES SAS	NA	890924840-5	0	0	4702978	2242847	2436	0.3345	Completo
42	E1006	C1003	Cipreses de Colombia S.A	NA	890903541-8	Quebrada de la Loma	107510	4701735	2245683	2379	0.1682	
43	E482	C444	Agropecuaria Cienfuegos S.A.	NA	900242553-4	Quebrada de la Loma	001-163598	4702234	2245816	2310	0.2990	Completo
44	E420	C419	Antioqueña de Porcinos S.A.S	NA	811019880-0	Afluente La Larga (Vivero)	0011066963	4702267	2244947	2251	1.3287	Completo
45	E420	C419-1	Antioqueña de Porcinos S.A.S	NA	811019880-0	Afluente La Larga (Vivero)	0011066963	4702392	2245073	2251	1.0127	Completo
46	E420	C420	Antioqueña de Porcinos S.A.S	NA	811019880-0	Quebrada de la Loma	0011066963	4702026	2245456	2235	3.3218	Completo
47	E1008	C1005	Cipreses de Colombia S.A	NA	890903541-8	La Larga	001-0039934	4702600	2244741	2219	0.0175	Completo
48	E1007	C1004	Cipreses de Colombia S.A	NA	890903541-8	Quebrada de la Loma	001-798200	4702140	2245258	2216	0.0079	Completo
49	E480	C444	Agropecuaria Cienfuegos S.A.	NA	900242553-4	Quebrada de la Loma	001-980617	4702234	2245816	2205	0.0566	Completo
50	E483	C444	Agropecuaria Cienfuegos S.A.	NA	900242553-4	Quebrada de la Loma	001-980617	4702234	2245816	2205	0.0566	Completo
51	E427	C608	SEF DOS DE PRADO S.A.S	NA	900433628-8	Sin nombre	000096073	4702646	2243780	2205	0.0517	Completo
52	E420	C420-1	Antioqueña de Porcinos S.A.S	NA	811019880-0	Quebrada de la Loma	0011066963	4702123	2245463	2176	6.0000	Completo
53	E420	C1004-1	Antioqueña de Porcinos S.A.S	NA	811019880-0	Quebrada de la Loma	0011066963	4702175	2245296	2168	4.5000	Completo
54	E923	C936_Seco	Empresas Públicas de Medellín E.S.P.	NA	890904996-1	La Afluente		4701940	2243962	2160	5.4800	Completo
55	E923	C936_Humedo	Empresas Públicas de Medellín E.S.P.	NA	890904996-1	La Afluente		4701940	2243962	2160	15.5100	Completo
56	E922	C935_Seco	Empresas Públicas de Medellín E.S.P.	NA	890904996-1	La Larga		4701833	2244086	2150	17.3000	Completo
57	E922	C935_Humedo	Empresas Públicas de Medellín E.S.P.	NA	890904996-1	La Larga		4701833	2244086	2150	23.7000	Completo
58	E1005	C809	Cipreses de Colombia S.A	NA	890903541-8	El Hato	001-0090293, 001-0626305	4701796	2246073	2400	0.0241	Completo
59	E1004	C1001	Cipreses de Colombia S.A	NA	890903541-8	El Hato	001-0008783, 001-0171889	4701754	2247910	2398	0.0170	
60	E413	C416	SEF DOS DE PRADO S.A.S	NA	900433628-8	El Hato	490869	4701814	2246192	2392	0.0897	Completo
61	0	0	Jose William Echavarría Muñoz	98,524,659		Afluente El Hato		4701741	2247454	2374	0.0305	Simplificado
62	E413	C415	SEF DOS DE PRADO S.A.S	NA	900433628-8	El Hato	490869	4701755	2247038	2347	0.0897	Completo



63	E480	C443	Agropecuaria Cienfuegos S.A.	NA	90024 2553-4	El Hato	001-980616	47018 79	2246 763	2310	0.05 66	Com pleto
64	E480	C442	Agropecuaria Cienfuegos S.A.	NA	90024 2553-4	El Hato	001-980616	47018 52	2246 820	2310	0.05 66	Com pleto
65	E482	C443	Agropecuaria Cienfuegos S.A.	NA	90024 2553-4	El Hato	001-163598	47018 79	2246 763	2310	0.29 90	Com pleto
66	E482	C442	Agropecuaria Cienfuegos S.A.	NA	90024 2553-4	El Hato	001-163598	47018 52	2246 820	2310	0.29 90	Com pleto
67	E479	C442	Agropecuaria Cienfuegos S.A.	NA	90024 2553-4	El Hato	001-980616	47018 52	2246 820	2310	0.02 08	Com pleto
68	E479	C443	Agropecuaria Cienfuegos S.A.	NA	90024 2553-4	El Hato	001-980616	47018 79	2246 763	2310	0.02 08	Com pleto
69	E483	C443	Agropecuaria Cienfuegos S.A.	NA	90024 2553-4	El Hato	001-980616	47018 79	2246 763	2310	0.05 66	Com pleto
70	E483	C442	Agropecuaria Cienfuegos S.A.	NA	90024 2553-4	El Hato	001-980616	47018 52	2246 820	2310	0.05 66	Com pleto
71	E419	C425	Antioqueña de Porcinos S.A.S	NA	81101 9880-0	Afluente El Hato	001626305	47019 16	2247 467	2306	0.11 72	Com pleto
72	E419	C424	Antioqueña de Porcinos S.A.S	NA	81101 9880-0	Afluente El Hato	001626305	47019 12	2247 450	2305	0.11 72	Com pleto
73	E419	C430	Antioqueña de Porcinos S.A.S	NA	81101 9880-0	Afluente El Hato	001626305	47019 25	2247 464	2304	0.11 72	Com pleto
74	E419	C413	Antioqueña de Porcinos S.A.S	NA	81101 9880-0	Afluente El Hato	001626305	47019 25	2247 464	2303	0.11 72	Com pleto
75	E1005	C1002	Cipreses de Colombia S.A	NA	89090 3541-8	El Hato	001-0090293, 001-0626305	47019 41	2247 041	2284	0.02 41	Com pleto
76	Nuevo	C929-1	Interaseo S.A.S.	NA	81900 0939-1	Doña María		47036 66	2246 722	2024	20.2 546	Com pleto
77	E1001	C946	Cipreses de Colombia S.A	NA	89090 3541-8	Afluente Q. Grande	001-0475956	47013 48	2248 579	2470	0.00 73	
78	E1003	C412	Cipreses de Colombia S.A	NA	89090 3541-8	Doña María	001-0238260, 001-0238879	47018 12	2248 258	2395	0.00 39	
79	E919	C929	Empresas Públicas de Medellín E.S.P.	NA	89090 4996-1	Doña María	1626304	47034 88	2247 541	2040	90.0 000	Com pleto
80	No censada		Alejandro Betancurt Penagos	71,27 4,677		Sin Nombre		47043 59	2245 584	1952	0.01 40	Simplificad o
81	No censado		Felix Antonio Ortiz Cano	3,354, 849		Sin nombre		47039 83	2245 534		0.11 81	Simplificad o
82	E912	C917	Corporación Junta Administradora Acueducto Aguas Frías	NA	81102 7302-9	Guapante- Cod 1760	0	47047 01	2249 296	2430	2.63 31	Com pleto
83	E1012	C1024	Cipreses de Colombia S.A	NA	89090 3541-8	Afluente Quebrada Guapante	001-0039933	47048 41	2249 006	2405	0.03 04	Com pleto
84	E422	C4	Antioqueña de Porcinos S.A.S	NA	81101 9880-0	Quebrada Guapante	1530947	47044 69	2248 566	2390	0.22 55	Com pleto





85	No censado		Diego Alonso Echavarría Echavarría	71,525,979		Sin Nombre	001-195390	4734444	2248595	2363	1,4318	Completo
86	No censado		Fabio de Jesus Echavarría Muñoz	71,525,427		Sin Nombre Tributaria Q. Laguarante (Predio El Astillero)	001-530947	4734466	2248564	2318	0,2661	Simplificado
87	E1012	C-025	Cipreses de Colombia S.A.	NA	890903541-8	Afluente Cajones	001-0039933	4734766	2248505	2380	0,0460	Completo
88	E1012	C-026	Cipreses de Colombia S.A.	NA	890903541-8	Cajones	001-0039933	4734900	2248472	2360	0,0104	Completo
89	No censada		Raíael Ángel López Jiménez	70,084,169		Sin nombre		4735258	2247560	2240	0,0740	Simplificado
90	No censado		Uriel de Jesús Gómez Acevedo	98,478,434		La Sorbetana	001-923494	4735488	2246331	2065	0,2836	Simplificado
91	No censada		FRANCISCO LUIS CANO MESA	98,620,674		La Tambora				2025	0,0633	Simplificado
92	E1068	C452	Velazquez Cadavid y Cia S y C civil	NA	890942738-8	E Barcino	001-729739	4736046	2246188	2228	0,1105	Completo
93	E1041	C-032	Cerdos magro S.A.S.	NA	901223556-3	E Barcino	001-923494	4735500	2245953	2081	0,2095	Completo
94	E1068	C451	Velazquez Cadavid y Cia S y C civil	NA	890942738-8	Ei Barcino	001-729739	4736045	2245861	2185	0,1105	Completo
95	E1041	C810	Cerdos magro S.A.S.	NA	901223556-3	Ei Barcino	001-923494	4735892	2245768	2128	0,2095	Completo
96	Sin Censar		The Company S.A.S.	NA	901231242-5	Sin nombre		4735155	2245427	2078	0,0150	Completo
97	E26	C812	Biociclo S.A.S	NA	900665331-3	Afluente La Sorbetana	(118348); (19143)	4735393	2245057	2015	0,4498	Completo
98	E1431	C-417	Agropecuaria la semana LTBA	NA	890933529-0	Quebrada Del Organo		4735705	2244159	1984	0,0531	Completo
99	E1654	C2039	CÁRNICOS Y ALIMENTOS S.A.S.	NA	900134841-8	La Chorrera	001-71589	4736675	2244045	1970	0,0732	Completo
100	E1655	C2039	CÁRNICOS Y ALIMENTOS S.A.S.	NA	900134841-8	La Chorrera	001-71589	4736675	2244045	1970	0,2435	Completo
101	E1849	C-813	CÁRNICOS Y ALIMENTOS S.A.S.	NA	900134841-8	Ei Establo	001-163714	4737229	2243451	1832	0,0833	Completo
102	E1847	C-813	CÁRNICOS Y ALIMENTOS S.A.S.	NA	900134841-8	Ei Establo	001-163714	4737229	2243451	1832	0,3928	Completo
103	E1848	C-813	CÁRNICOS Y ALIMENTOS S.A.S.	NA	900134841-8	Ei Establo	001-163714	4737229	2243451	1832	0,0861	Completo
104	E2432	C-813	Inversiones y distribuciones bocega Gallineral	NA	900067338-7	Ei Establo	163714	4737229	2243451	1832	0,0087	Completo
105			Fundacion Rodrigo Arroyave Arango	NA	811001800-2	Sin Nombre (Código 16310) Alias Reserva-Casa Blanca	(001-163714/001-284453/001-71589)	4737509	2243298	1837	0,0810	Completo



106	0	0	Bio Fanatic Sas	NA	90107 4568-7	La Zulia	0	47077 38	2244 031	1969	0.02 81	Com pleto
107	0	0	Guillermo León Castaño Correa	70,51 4,031		La Honda	0	47077 19	2244 125	1880	0.06 66	Simpl ficad o
108	E916	C926	Asociación de Acueducto Los Pinos	NA	90009 3082-7	Tributaria quebrada La Zulia	Sin datos	47078 13	2244 139	1879	1.07 00	Com pleto
109	E1839	C1812	CÁRNICOS Y ALIMENTOS S.A.S.	NA	90013 4841-8	La Zulia	001-111267	47080 87	2243 453	1868	0.10 07	Com pleto
110	0	0	Darío Tirado Mejía	8,288, 046		Sin Nombre	001-111267	47080 62	2243 419	1868	0.12 72	Simpl ficad o
111	E908	C934	Junta de Acción Comunal Barrio la Verde	NA	81101 8331-4	Quebrada La Zulia	Sin datos	47077 27	2243 190	1775	1.16 26	Com pleto
112	0	0	CÁRNICOS Y ALIMENTOS S.A.S.	NA	90013 4841-8	La Zulia	001-18377	47077 06	2242 785	1747	1.37 61	Com pleto
113	E1851	C1814	CÁRNICOS Y ALIMENTOS S.A.S.	NA	90013 4841-8	La Verde	001-18377	47077 30	2242 785	1740	13.6 146	Com pleto
114	E1841	C1811	Agropecuaria Tijuana	NA	901.46 7.261-9	Afluente La Isabela	001-11267	47085 52	2243 549	1963	0.11 27	Com pleto
115	0	0	Junta Administradora de Servicios El Vergel	NA	81102 3140-4	La Isabela	0	47082 67	2243 072	1894	1.26 59	Com pleto
116	E916	C926	Asociación de Acueducto Los Pinos	NA	90009 3082-7	Afluente La Isabela (Alias La Sabala)	(en blanco)	47084 47	2243 220	1879	0.41 71	Com pleto
117	E916	C927	Asociación de Acueducto Los Pinos	NA	90009 3082-7	La Isabela	(en blanco)	47084 47	2243 220	1879	1.21 92	Com pleto
118	0	0	Rafael Betancur Escobar	3,354, 746		Sin nombre	0	47087 60	2242 711	1900	0.06 83	Simpl ficad o
119	No censado		Rafael Betancur Escobar	3,354, 746		La Popala		47087 60	2242 711	1896	0.03 88	Simpl ficad o
120	E2036	C2009	Concentrados Judeval	NA	81103 0158-5	La Popala	1187003	47087 66	2242 708	1883	0.41 00	Com pleto
121	E904	C904	Asociación de Usuarios de Acueducto Pedregal	NA	90113 9997-4	La Tablaza	Sin datos	47097 92	2243 179	2006	0.63 67	Com pleto
122	E905	C905	Junta Administradora Acueducto El Ajizal Sector Los Florianos	NA	90060 6137-7	Afluente La Tablaza	Sin datos	47097 77	2243 147	1975	0.77 00	Com pleto
123	No censado	C1238	Jose Leon Estrada Molina	98,62 2.738		Sin nombre (Cod 4425)- Alias La Cristalina	0	47101 95	2243 169	1938	0.01 79	Simpl ficad o
124	E2044	C2014	Ladrillera Alcarraza SAS	NA	80004 7006-9	Doña María	520350	47104 97	2243 257	1912	0.20 40	Com pleto
125	E902	C932	Acueducto Barrio Nuevo	NA	90114 1627-0	Afluente La Molina o Pedregala	Sin datos	47104 46	2243 004	1890	0.41 50	Com pleto



1 2 6	E258	C922	AVACO (Acueducto Veredal Aguas Claras Los Olivares)	NA	81104 7229-4	La San Joaquina	Sin datos	47098 50	2242 385	1870	0,64 07	Com pleto
1 2 7	E258	C924	AVACO (Acueducto Veredal Aguas Claras Los Olivares)	NA	81104 7229-4	Afluente - La San Joaquina	Sin datos	47098 18	2242 147	1850	0,20 02	Com pleto
1 2 8	E902	C907	Acueducto Barrio Nuevo	NA	90114 1627-0	Nacimiento 6. La Molina	Sin datos	47104 46	2243 004	1847	0,12 45	Com pleto
1 2 9	E902	C908	Acueducto Barrio Nuevo	NA	90114 1627-0	Nacimiento 7. La Molina	Sin datos	47104 72	2242 965	1821	0,12 45	Com pleto
1 3 0	E185 2	C1815	Tejar San José	NA	89090 0375-8	La Arenala	001-181249	47109 81	2242 175	1662	0,45 79	Com pleto
1 3 1	No censada	C2404	Carlos Jaramillo Pérez	70,06 2,899		Nacimiento Sin Nombre: Familia Posada Pérez)		47088 73	2242 177	1845	0,06 60	Simpl ficad o
1 3 2			Liliana Monsalvo Salazar	43,27 9,975		Sin Nombre Afluente O. Doña María		47086 10	2241 811	1748	0,07 16	Simpl ficad o
1 3 3			Andrés Jaramillo Mejía	98,53 2,956		La Popala		47084 35	2242 021	1735	0,02 44	Simpl ficad o
1 3 4			María Ines Jaramillo Mejía	43,45 3,882		La Popala		47084 35	2242 021	1735	0,01 75	Simpl ficad o
1 3 5			Andrés Jaramillo Mejía	98,53 2,956		Piedra Gorda		47086 17	2242 064	1700	0,02 44	Simpl ficad o
1 3 6			María Ines Jaramillo Mejía	43,45 3,882		Piedra Gorda		47086 17	2242 064	1700	0,01 75	Simpl ficad o
1 3 7	E259	C231	Acueducto Veredal Comunidad Unida Para el Mejoramiento del Agua	NA	90011 E977-3	Olivares	Sin datos	47100 17	2241 281	1695	0,44 05	Com pleto

**ARTÍCULO 14°:** Aprobar a los siguientes **BENEFICIARIOS DE LA REGLAMENTACIÓN DE AGUAS**, las obras existentes de captación, control y reparto, advirtiendo que a las mismas se les debe hacer adecuaciones y mejoras requeridas, de tal manera que se garantice que el caudal captado no sea mayor al otorgado para cada una de las fuentes:

No	Código Usuario	Código Captación	Nombre del solicitante	CC	NIT	Nombre de la fuente	Matrícula	X	Y	Cota (s) (m,s,n ,m.)	Total caudal Otorgado (l/s)
1	E2028	C2006	CÁRNICOS Y ALIMENTOS S.A.S.	NA	90013-3 41-8	La Osolina	113772 18	470505 4	223944 0	2172	0,208 4
2	E915	C937	La Estrella Acueducto y Alcantarillado E.S.P.	NA	9003323 63-8	Afluente La Ospina Alias La Prisolera		470540 1	223974 9	2110	1,488 4



3	E1825	C1805	Escuela de Policías Carlos Eugenio Restrepo	NA	800141259-7	La Ospina		4705691	2239595	2033	3.4607
4	0	0	Oscar Orlando Castrillon Herrera	70,063,869		Afluente La Limona	001-193646			2105	0.3156
5	E906	C906	Junta de Acción Comunal Vereda La Florida	NA	800194702-6	La Limona	0	4705048	2240964	2100	2.5500
6	E913	C918	Asociación de Usuarios de servicio de agua potable y alcantarillado en el Vergel Sur	NA	900012251-9	La Limona	0	4705066	2240928	2090	1.0900
7	E907	C901	Acueducto comunal Potrerito	NA	3,355,317	La Manguala	Sin Datos	4703753	2240882	2472	1.0550
8	E900	C901	Corporación de Acueducto El Manantial	NA	811024558-3	La Manguala	0	4703753	2240882	2472	0.8910
9	E907	C902	Acueducto comunal Potrerito	NA		La Manguala	Sin Datos	4703912	2241324	2395	1.0550
10	E900	C902	Corporación de Acueducto El Manantial	NA	811024558-3	La Manguala	0	4703753	2240882	2395	1.0130
11	E900	C900	Corporación de Acueducto El Manantial	NA	811024558-3	La Manguala	Sin Datos	4704147	2241023	2280	5.3880
12	E1462	C1423	Acueducto Junta de Acción Comunal Montañita	NA	800200986-7	La Cendela		4703518	2243071	2150	0.9200
13	E1461		Corporación Acueducto Montañita S.A.L.	NA	811009284-8	La Despensa		4704014,346	2243244,13	2090	2.5500
14	E903	C911	Cervecería Unión S.A	NA	890900168-1	Doña María	001-524292	4707429	2242682	1710	640,000
15	E420	C419	Antioqueña de Porcinos S.A.S	NA	811019880-0	Afluente La Larga (Vivero)	0011066963	4702267	2244947	2251	1.3287
16	E420	C419-1	Antioqueña de Porcinos S.A.S	NA	811019880-0	Afluente La Larga (Vivero)	0011066963	4702392	2245073	2251	1.0127
17	E420	C420	Antioqueña de Porcinos S.A.S	NA	811019880-0	Quebrada de la Loma	0011066963	4702026	2245456	2235	3.3218
18	E420	C420-1	Antioqueña de Porcinos S.A.S	NA	811019880-0	Quebrada de la Loma	0011066963	4702123	2245463	2176	6.0000
19	E420	C1004-1	Antioqueña de Porcinos S.A.S	NA	811019880-0	Quebrada de la Loma	0011066963	4702175	2245296	2168	4.5000
20	E480	C442	Agropecuaria Cienfuegos S.A.	NA	900242553-4	El Hato	001-980616	4701852	2246820	2310	0.0566
21	E482	C442	Agropecuaria Cienfuegos S.A.	NA	900242553-4	El Hato	001-163598	4701852	2246820	2310	0.2990
22	E479	C442	Agropecuaria Cienfuegos S.A.	NA	900242553-4	El Hato	001-980616	4701852	2246820	2310	0.0208
23	E483	C442	Agropecuaria Cienfuegos S.A.	NA	900242553-4	El Hato	001-980616	4701852	2246820	2310	0.0566
24	E419	C425	Antioqueña de Porcinos S.A.S	NA	811019880-0	Afluente El Hato	001626305	4701916	2247467	2306	0.1172
25	E419	C424	Antioqueña de Porcinos S.A.S	NA	811019880-0	Afluente El Hato	001626305	4701912	2247450	2305	0.1172
26	E419	C430	Antioqueña de Porcinos S.A.S	NA	811019880-0	Afluente El Hato	001626305	4701925	2247464	2304	0.1172
27	E1005	C1002	Cipreses de Colombia S.A	NA	890903541-8	El Hato	001-0090293, 001-0626305	4701941	2247041	2284	0.0241
28	E1001	C946	Cipreses de Colombia S.A	NA	890903541-8	Afluente Q. Grande	001-0475956	4701348	2248579	2470	0.0073
29	E1041	C1032	Cerdos magro S.A.S.	NA	901223596-3	El Barclo	001-923494	4705500	2245953	2081	0.2095



3 2 1	E104 1	C813	Cerdos magro S.A.S.	NA	9012235 96-3	El Barcino	001- 923494	470589 2	224576 8	2128	0.209 5
3 1	E430	C431	Junta Administradora de Acueducto La Sorbetana	NA	8110241 36-9	Afluente La Sorbetana	Sin datos			2110	2.500 0
3 2	E26	C612	Biociclo S.A.S	NA	9006653 91-3	Afluente La Sorbetana	(118348 ) (19143)	470539 3	224505 7	2015	0.449 8
3 3	E165 4	C20C9	CÁRNICOS Y ALIMENTOS S.A.S.	NA	9001348 41-8	La Chorrera	001- 71589	470667 5	224404 5	1970	0.073 2
3 4	E165 5	C20C9	CÁRNICOS Y ALIMENTOS S.A.S.	NA	9001348 41-8	La Chorrera	001- 71589	470667 5	224404 5	1970	0.243 5
3 5	E184 6	C1813	CÁRNICOS Y ALIMENTOS S.A.S.	NA	9001348 41-8	El Establo	001- 163714	470722 9	224345 1	1832	0.083 3
3 6	E184 7	C1813	CÁRNICOS Y ALIMENTOS S.A.S.	NA	9001348 41-8	El Establo	001- 163714	470722 9	224345 1	1832	0.392 8
3 7	E184 8	C1813	CÁRNICOS Y ALIMENTOS S.A.S.	NA	9001348 41-8	El Establo	001- 163714	470722 9	224345 1	1832	0.085 1
3 8	E243 2	C1813	Inversiones y distribuciones bodega Gellineral	NA	9000673 38-7	El Establo	163714	470722 9	224345 1	1832	0.008 7
3 9	E908	C934	Junta de Acción Comunal Barrio la Verde	NA	8110183 31-4	Quebrada La Zulia	Sin datos	470772 7	224319 0	1775	1.162 6
4 0	0	0	CÁRNICOS Y ALIMENTOS S.A.S.	NA	9001348 41-8	La Zulia	001- 18377	470770 6	224278 5	1747	1.673 1
4 1	E185 1	C1814	CÁRNICOS Y ALIMENTOS S.A.S.	NA	9001348 41-8	La Verde	001- 18377	470773 0	224278 5	1740	13.61 46
4 2	E184 1	C1811	Agropecuaria Tijuana	NA	901.467. 261-9	Afluente La Isabela	001- 11267	470855 2	224354 9	1963	0.112 7
4 3	E916	C927	Asociación de Acueducto Los Pinos	NA	9000930 82-7	La Isabela	(en blanco)	470844 7	224322 0	1879	1.219 2
4 4	E203 6	C20C9	Concentrados Judeval	NA	8110301 58-5	La Popala	118700 3	470876 6	224270 8	1883	0.410 0
4 5	E904	C904	Asociación de Usuarios de Acueducto Pedregal	NA	9011399 97-4	La Tablaza	Sin datos	470979 2	224317 9	2006	0.636 7
4 6	E905	C905	Junta Administradora Acueducto El Ajizal Sector Los Florianos	NA	9006061 37-7	Afluente La Tablaza	Sin datos	470977 7	224314 7	1975	0.770 0
4 7	E204 4	C2014	Ladrillera Alcarraza SAS	NA	8000470 06-9	Doña María	520350	471049 7	224325 7	1912	0.204 0
4 8	E258	C922	AVACO (Acueducto Veredal Aguas Claras Los Olivares)	NA	8110472 29-4	La San Joaquina	Sin datos	470965 0	224238 5	1870	0.640 7
4 9	E185 2	C1815	Tejar San José	NA	8909003 75-8	La Arenala	001- 181249	471098 1	224217 5	1662	0.457 9
5 0			Lil ana Monsalve Salazar		43,279 .975	Sin Nombre Afluente Q. Doña María		470861 0	224181 1	1748	0.071 6

**ARTICULO 15°:** Requerir a los usuarios que se relacionan a continuación, para que en el término de SEIS (6) MESES, contados a partir de la notificación de la presente providencia, procedan a presentar a la Autoridad Ambiental, el soporte probatorio de la construcción de las obras de captación, control y reparto, advirtiéndole que a las mismas se les debe hacer adecuaciones y mejoras requeridas, de tal manera que se garantice que el caudal captado no sea mayor al otorgado para cada una de las fuentes



Nº	Código Usuario	Código Captación	Nombre del solicitante	CC	NIT	Nombre de la fuente	Matrícula	X	Y	Cota (e) (m,s,n,m)	Total caudal Otorgado (l/s)
1	E1639	C1613	Escuela de formación bomberos sabaneta	NA	811017621-0	La Ospina	01-774340	4705054	2239440	2172	0.0148
2	No censada		Inversiones Jaramillo Torres Y Cia S en C	NA	830501399-4	La Ospina	001-1164113	4705231	2239447	2145	0.0518
3	No censada		EuaJara e Hños Cia	NA	800202761-9	La Ospina	001-1164112	4705231	2239447	2145	0.0269
4	No censada		Jhon Kennedy Olaya Vélez	88,563,358		La Ospina		4705231	2239447	2145	0.0109
5	No censada		Andrés Felipe Molina Betancur	1,037,587,029		La Ospina		4705437	2239549	2087	0.1100
6	No censada		Carmen Alicia Gallego Saldarraga	32,487,785		La Ospina	001-964223	4705437	2239549	2087	0.0994
7	No censada		Luxor S.A.	NA	811033187-2	Sin Nombre	001-790898	4706382	2239631	1885	0.0591
8	No censada		Jairo Antonio Correa Valencia	3,355,126			001-902335	4705253	2240365	2100	0.0592
9	E2035	C2003	Institucion Educativa San Jose Obrero	NA	811035980-6	La Limona	Sin datos	4705056	2240986	2090	0.0364
10	E909	C909	Corporación de acueducto San José	NA	800245187-5	Charco Azul	0	4705423	2240247	2090	2.1991
11	E1509	C1436	Truchera Frank Vélez	NA	43453748-0	La Limona	1310215	4705188	2240950	2065	0.0145
12	E910	C910	Junta de Acción de Comunal Vereda San José	NA	811031667-7	La Chaparral	Sin datos	4705575	2240256	2050	1.4209
13	No censado		Carmen Helena Guerra Mesa	43,578,702		Quebrada La Laguna El Romeral	001-896400	4704302	2241811	2283	1.7047
14	E920	C930	Empresas Públicas de Medellín E.S.P.	NA	890904996-1	La Manguala	001-710991	4705106	2241521	2095	18.0000
15	E901	C903	Junta Administradora de Servicios El Vergel	NA	811023140-4	La Manguala	001-710991	4705099	2241432	2095	11.2400
16	E623	C945	Juan Manuel de Jesús Gómez Murillo	70,851,064		Sin nombre	001-708285	4705696	2242680	2110	0.0093
17	No censada		Ramón Castaño Salinas	8264020		Sin nombre	001-394144	4704620	2242274	2065	0.0151
18	No Censado		Hector De Jesús Echavarría Muñoz	71,525,702			0	4703544	2241769	2515	0.0404
19	No censado		Diego Alonso Echavarría Echavarría	71,525,079		Sin nombre (Alias La Oculita)	0			2310	0.3711



20	E921	C931_Seco	Empresas Públicas de Medellín E.S.P.	NA	890904996-1	La Despensa	001-710330	4703986	2242732	2095	19.1000
21	E921	C931_Humedec	Empresas Públicas de Medellín E.S.P.	NA	890904996-1	La Despensa	001-710330	4703986	2242732	2095	32.0300
22	E486	C446	Agropecuaria Cienfuegos S.A.	NA	900242553-4	Sin nombre	0	4703954	2242982	2080	0.0090
23	E487	C446	Agropecuaria Cienfuegos S.A.	NA	900242553-4	Sin nombre	001-398680	4703954	2242982	2080	0.0906
24	E488	C446	Agropecuaria Cienfuegos S.A.	NA	900242553-4	Sin nombre	001-170504	4703954	2242982	2080	0.1227
25	E485	C445	Agropecuaria Cienfuegos S.A.	NA	900242553-4	La Candela	001-926789	4703479	2243351	2146	0.8896
26	E485	C460	Agropecuaria Cienfuegos S.A.	NA	900242553-4	La Candela	001-926789	4703698	2243653	2054	0.8896
27	E1431	C1416	Agropecuaria la serranía LTDA	NA	890.933.329-0	Doña María	0	4705601	2244565	1992	0.0531
28	E1431	C1419	Agropecuaria la serranía LTDA	NA	890.933.329-0	Doña María	0	4705903	2244937	1900	0.0531
29	0	Ino Censad	INVERSIONES FERBIENES SAS	NA	890924840-5	0	0	4702978	2242847	2436	0.3345
30	E1006	C1003	Cipreses de Colombia S.A	NA	890903541-8	Quebrada de la Loma	107510	4701735	2245683	2379	0.1682
31	E482	C444	Agropecuaria Cienfuegos S.A.	NA	900242553-4	Quebrada de la Loma	001-163598	4702234	2245816	2310	0.2890
32	E1008	C1005	Cipreses de Colombia S.A	NA	890903541-8	La Larga	001-0039934	4702600	2244741	2219	0.0175
33	E1007	C1004	Cipreses de Colombia S.A	NA	890903541-8	Quebrada de la Loma	001-798200	4702140	2245258	2216	0.0079
34	E480	C444	Agropecuaria Cienfuegos S.A.	NA	900242553-4	Quebrada de la Loma	001-980617	4702234	2245816	2205	0.0566
35	E483	C444	Agropecuaria Cienfuegos S.A.	NA	900242553-4	Quebrada de la Loma	001-980617	4702234	2245816	2205	0.0566
36	E427	C608	SER DOS DE PRADO S.A.S	NA	900433628-8	Sin nombre	000096073	4702646	2243780	2205	0.0517
37	E923	C936_Seco	Empresas Públicas de Medellín E.S.P.	NA	890904996-1	La Afluente		4701940	2243962	2160	5.4800
38	E923	C936_Humedec	Empresas Públicas de Medellín E.S.P.	NA	890904996-1	La Afluente		4701940	2243962	2160	15.5100
39	E922	C935_Seco	Empresas Públicas de Medellín E.S.P.	NA	890904996-1	La Larga		4701833	2244086	2150	17.3000
40	E922	C935_Humedec	Empresas Públicas de Medellín E.S.P.	NA	890904996-1	La Larga		4701833	2244086	2150	23.7000
41	E1005	C509	Cipreses de Colombia S.A	NA	890903541-8	El Hato	001-0090293, 001-0626305	4701796	2246073	2400	0.0241



4 2	E100 4	C1001	Cipreses de Colombia S.A	NA	880903 541-8	El Hato	001-0008783, 001- 0171889	470 175 4	224 791 0	2398	0,01 70
4 3	E413	C416	SER DOS DE PRADO S.A.S	NA	900433 628-8	El Hato	490869	470 181 4	224 619 2	2392	0,08 97
4 4	0	0	Jose William Echavarría Muñoz	98,524, 659		Afluente El Hato		470 174 1	224 745 4	2374	0,03 05
4 5	E413	C415	SER DOS DE PRADO S.A.S	NA	900433 628-8	El Hato	490869	470 175 5	224 703 8	2347	0,08 97
4 6	E480	C443	Agropecuaria Cienfuegos S.A.	NA	900242 553-4	El Hato	001-980616	470 187 9	224 676 3	2310	0,05 66
4 7	E482	C443	Agropecuaria Cienfuegos S.A.	NA	900242 553-4	El Hato	001-163598	470 187 9	224 676 3	2310	0,29 90
4 8	E479	C443	Agropecuaria Cienfuegos S.A.	NA	900242 553-4	El Hato	001-980616	470 187 9	224 676 3	2310	0,02 08
4 9	E483	C443	Agropecuaria Cienfuegos S.A.	NA	900242 553-4	El Hato	001-980616	470 187 9	224 676 3	2310	0,05 66
5 0	E419	C413	Antioqueña de Porcinos S.A.S	NA	811019 880-0	Afluente El Hato	001626305	470 192 5	224 746 4	2303	0,11 72
5 1	Nuevo	C929-1	Interaseo S.A.S.	NA	819000 939-1	Doña María		470 366 6	224 672 2	2024	20,2 546
5 2	E100 3	C412	Cipreses de Colombia S.A	NA	890903 541-8	Doña María	001-0238260, 001- 0238879	470 181 2	224 825 8	2395	0,00 39
5 3	E919	C929	Empresas Públicas de Medellín E.S.P.	NA	890904 996-1	Doña María	1626304	470 348 8	224 754 1	2040	90,0 000
5 4	No censa da		Alejandro Betancurt Penagos	71,274, 677		Sin Nombre		470 435 9	224 558 4	1952	0,01 40
5 5	No censa do		Felix Antonio Ortiz Cano	3,354,8 49		Sin nombre		470 398 3	224 553 4		0,11 81
5 6	E912	C917	Corporación Junta Administradora Acueducto Aguas Frías	NA	811027 302-9	Guapante- Cod 1760	0	470 470 1	224 929 6	2430	2,63 31
5 7	E101 2	C1024	Cipreses de Colombia S.A	NA	890903 541-8	Afluente Quebrada Guapante	001-0039933	470 484 1	224 900 6	2405	0,03 04
5 8	E422	C4	Antioqueña de Porcinos S.A.S	NA	811019 880-0	Quebrada Guapante	1530947	470 446 9	224 856 6	2390	0,22 55
5 9	No censa do		Diego Alonso Echavarría Echavarría	71,525, 979		Sin Nombre	001-195390	470 444 4	224 859 5	2363	1,43 18
6 0	No censa do		Fabio de Jesús Echavarría Muñoz	71,525, 427		Sin Nombre Tributaria Q. Laguaponte (Predio El Astillero)	001-530947	470 449 6	224 856 4	2318	0,26 61
6 1	E212	C201	Diego Alonso Echavarría Echavarría	71,525, 979		Cajones	517709	470 548 1	224 721 1	2339 7	0,06 76
6 2	E101 2	C1025	Cipreses de Colombia S.A	NA	890903 541-8	Afluente Cajones	001-0039933	470 478 6	224 850 5	2380	0,04 60
6 3	E101 2	C1026	Cipreses de Colombia S.A	NA	890903 541-8	Cajones	001-0039933	470 490 0	224 847 2	2360	0,01 04





64	E212	C203	Diego Alonso Echavarría	71,525,979		Afluente Cajones	517709	470 533 2	224 821 2	2350	0.06 76
65	No censada		Rafael Ángel López Jiménez	70,084,169		Sin nombre		470 525 8	224 756 0	2240	0.07 40
66	E204	C201	Diego Alonso Echavarría	71,525,979		La Honda	Sin dato	470 548 1	224 721 1	2305	0.12 70
67	E212	C202	Diego Alonso Echavarría	71,525,979		La Honda	517709	470 561 5	224 721 4	2140	0.06 76
68	No censada		Jnel de Jesús Gómez Acovedo	98,478,434		La Sorbetana	001-923494	470 548 8	224 633 1	2065	0.28 36
69	No Censada		FRANCISCO LUIS CANO MESA	98,620,674		La Tambora	0			2025	0.06 33
70	E1068	C452	Velázquez Cadavid y Cia S y C civil	NA	890942 738-8	El Barcino	001-729739	470 604 6	224 618 8	2226	0.11 05
71	E1068	C451	Velázquez Cadavid y Cia S y C civil	NA	890942 738-8	El Barcino	001-729739	470 604 5	224 586 1	2185	0.11 05
72	Sin Censar		The Company S.A.S.	NA	901231 242-5	Sin nombre		470 513 5	224 542 7	2078	0.01 50
73	E1431	C1417	Agropecuaria la serranía LTDA	NA	890.93 3.329-0	Quebrada Del Organo	0	470 570 5	224 415 9	1984	0.05 31
74			Fundacion Rodrigo Arroyave Arango	NA	811001 800-2	Sin Nombre (Código 16310) Alias Reserva-Casa Blanca	(001-163714/001-284485/001-71589)	470 751 9	224 329 8	1837	0.08 10
75	E2217	C2008	Fabian Correa	88666536		La Verde	661039	470 783 2	224 439 2	2062	0.00 57
76	E2029	C2008	Jose Gabriel La verde	Sin datos		La Verde	(en blanco)	470 779 5	224 439 2	2051	0.02 58
77	E2418	C2008	Adrián de Jesús Correa Jaramillo	70581913		La Verde	661039	470 779 5	224 439 2	2051	0.00 92
78	E2217	C2403	Fabian Correa	88,666,536		La Verde	661039	470 779 5	224 439 2	2051	0.00 57
79	0	0	Bio Fanatic Sas	NA	901074 568-7	La Zulia	0	470 773 8	224 403 1	1969	0.02 81
80	E2418	C2403	Adrián de Jesús Correa Jaramillo	70,581,913		La Zulia	661039	470 770 5	224 393 7	1940	0.00 92
81	0	0	Guillermo León Castaño Correa	70,514,031		La Honda	0	470 771 9	224 412 5	1880	0.06 66
82	E9162	C926	Asociación de Acueducto Los Pinos	NA	900093 082-7	Tributaria quebrada La Zulia	Sin datos	470 781 3	224 413 9	1879	1.07 00
83	E1839	C1812	CÁRNICOS Y ALIMENTOS S.A.S.	NA	900134 841-8	La Zulia	001-111267	470 808 7	224 345 3	1868	0.10 07
84	0	0	Darío Tirado Mejía	8,288,046		Sin Nombre	001-111267	470 806 2	224 341 9	1868	0.12 72
85	0	0	Junta Administradora de Servicios El Vergel	NA	811023 140-4	La Isabela	0	470 826 7	224 307 2	1894	1.26 59



86	E916	C926	Asociación de Acueducto Los Pinos	NA	900093082-7	Afluente La Isabela (Alias La Sabala)	(en blanco)	4708447	2243220	1879	0.4171
87	0	0	Rafael Betancur Escobar	3,354,746		Sin nombre	0	4708760	2242711	1900	0.0683
88	No censado		Rafael Betancur Escobar	3,354,746		La Popalá		4708760	2242711	1896	0.0388
89	No censado	C1238	Jose Leon Estrada Molina	98,622,738		Sin nombre (Cod 4425)-Alias La Cristalina	0	4710195	2243169	1938	0.0179
90	E258	C923	AVACO (Acueducto Veredal Aguas Claras Los Olivares)	NA	811047229-4	La San Joaquina	Sin datos	4709782	2242421	1897	0.1402
91	E902	C932	Acueducto Barrio Nuevo	NA	901141627-0	Afluente La Molina o Pedregala	Sin datos	4710446	2243004	1890	0.4150
92	E258	C924	AVACO (Acueducto Veredal Aguas Claras Los Olivares)	NA	811047229-4	Afluente - La San Joaquina	Sin datos	4709818	2242147	1850	0.2002
93	E902	C907	Acueducto Barrio Nuevo	NA	901141627-0	Nacimiento 6. La Molina	Sin datos	4710446	2243004	1847	0.1245
94	E902	C908	Acueducto Barrio Nuevo	NA	901141627-0	Nacimiento 7. La Molina	Sin datos	4710472	2242965	1821	0.1245
95	No censada	C2404	Carlos Jaramillo Pérez	70,062,899		Nacimiento Sin Nombre(Familia Pérez)	Sin Pcsada	4708873	2242177	1845	0.0660
96	E258	C230	AVACO (Acueducto Veredal Aguas Claras Los Olivares)	NA	811047229-4	Arroyo Los Olivares (Código 3526)	Sin Datos	4710001	2241406	1749	0.6508
97			Andres Jaramillo Mejia	98,532,956		La Popalá		4708435	2242021	1735	0.0244
98			María Ines Jaramillo Mejia	43,453,882		La Popalá		4708435	2242021	1735	0.0175
99			Andres Jaramillo Mejia	98,532,956		Piedra Gorda		4708617	2242064	1700	0.0244
100			María Ines Jaramillo Mejia	43,453,882		Piedra Gorda		4708617	2242064	1700	0.0175
101	E259	C231	Acueducto Veredal Comunidad Unida Para el Mejoramiento del Agua	NA	900118977-3	Olivares	Sin datos	4710017	2241281	1695	0.4405

**PARÁGRAFO 1°:** Las obras de captación deberán estar provistas de elementos de control necesarios para conocer en cualquier momento la cantidad de agua derivada de la fuente.

**PARÁGRAFO 2°:** Los beneficiarios de la reglamentación no podrán variar los sistemas de captación, conducción, almacenamiento, reparto y control, aprobados por la Autoridad Ambiental, sin previa autorización de ésta.



**ARTICULO 16°: Abstenerse de asignar caudal o autorizar la generación de vertimientos a los usuarios que se identifican a continuación, relacionados con la MICROCUENCA DE LA QUEBRADA DOÑA MARÍA, teniendo en cuenta que frente al análisis de determinantes ambientales y/o clasificación de usos del suelo, se evidencia una inviabilidad técnico jurídica para el efecto.**

**Concesiones**

No	Código Usuario	Código Captación	Nombre del solicitante	CC	NIT	Nombre de la fuente	Matrícula	X	Y	Cota (s) (m,s,n,m,)	Total caudal Otorgado (l/s)	No cumple
1	E14 98	C16 01	Jairo Antonio Correa Valencia	3,355,126		La Ospina	001-902336	470 424 2	223 987 4	2430	0.01 07	Densidades
2	E14 98	C16 01	Jairo Antonio Correa Valencia	3355126		La Ospina	001-902336	470 424 2	223 987 4	2419	0.02 13	Densidades
3	E12 63	C16 01	Carlos Hernan Quiceno Perez	98,515,143		La Ospina	001-786904	470 424 2	223 987 4	2419	0.02 71	Densidades
4	E16 33	C16 01	Margarita María Gutierrez Quintero	21407098		La Ospina	786913	470 424 2	223 987 4	2419	0.00 46	Densidades
5	E16 13	C16 01	Luz Gabriela Cano González	32345006		La Ospina	549033	470 424 2	223 987 4	2419	0.04 37	Densidades
6	E16 15	C16 01	Elkin Antonio Gutierrez Quintero	98514968		La Ospina		470 424 2	223 987 4	2419	0.12 29	Densidades
7	E15 11	C16 01	Luis Carlos Montoya Restrepo	98518024		La Ospina	786907	470 424 2	223 987 4	2419	0.00 59	Densidades
8	E16 14	C16 01	Fabio de Jesús Gutierrez Quintero	70547060		La Ospina	786902--786903	470 424 2	223 987 4	2419	0.03 7	Densidades
9	E14 96	C16 01	Gloria Amparo Toro de Lopera	21407064		La Ospina	786908	470 424 2	223 987 4	2419	0.02 17	Densidades
10		C20 06-1	Ana Maria Correa Vásquez	43759101		La Ospina	1362796	470 522 8	223 946 1	2150	0.42 38	Densidades
11	E20 11	C20 05	Juan Guillermo Mesa Diaz	8,297,977		La Limona		470 455 8	224 061 2	2340	0.08 2	Densidades
12	E16 79	C16 09	Carlos Hernan Quiceno Perez	98,515,143		La Limona	000-786904	470 470 2	224 061 2	2250	0.02 63	Densidades



13	E1815	C1802	Mauricio Ramirez	15,442,807		La Limona	950381	4704970	2240796	2150	0.0061	Retiros Densidades
14	E1812	C1801	Reinaldo de Jesús Castaño Salinas	3,354,681		La Limona	950381	4704991	2240809	2142	0.1627	Retiros Densidades
15	E1814	C1804	José Erasmo Correa Velez	681,502		La Limona	900133482	4704989	2240553	2140	0.0543	Densidades
16	E1498	C1435	Jairo Antonio Correa Valencia	3,355,126		La Limona	001-902336	4705259	2240360	2100	0.0107	Densidades
17	E2011	C2003	Juan Guillermo Mesa Diaz	8,297,977		La Limona		4734950	2232928	2090	0.082	Densidades
18	E268	C2003	Sandra Janeth Molina Muriel	43,834,577		La Limona	43834577	4705056	2240986	2090	0.056	Retiros Densidades
19	E2005	C2003	Bernardo Zapata Echavarría	8,344,320		La Limona	335971	4705056	2240986	2090	0.0241	Densidades
20	E2208	C1803	Edilson Alberto Gutiérrez Agudo	70,876,996		La Limona	630753	4705486	2240269	2060	0.0039	Retiros Densidades
21	E2402	C1803	Martha Cecilia Salazar Cuartas	21,405,969		La Limona	21406969	4705486	2240269	2060	0.0048	Densidades
22	E2417	C2401	Omar Villamizar Camacho	91,242,684		La Limona	693376	4706058	2240256	1972	0.0251	Densidades
23	E2409	C2402	Héctor Daniel López Pérez	71,590,335		La Limona	728164	4706083	2240386	1950	0.3106	Densidades
24	E2009	C2004	Ruben Fernando Velez Diaz	71,525,584		Sin nombre afluente de la manguala	790909	4704063	2240540	2465	0.2011	Densidades
25	E1260	C1230	Victor Augusto Vergara Londoño	71,668,334		Sin nombre	001-8896401	4704009	2240975	2382	0.0152	Zonificación DRMI
26	E1609	C1231	Luz Dary Echavarría Echavarría	42,747,474		La Manguala	89424903	4703960	2241288	2377	0.0693	Densidades
27	E1801	C1232	Reinaldo De Jesús Castaño Salinas	3,354,681		La Manguala	0	4703960	2241288	2377	0.1798	Densidades
28	E215	C206	Diego Alonso Echavarría Echavarría	71525979		Sin nombre	4.47E+17	4704142	2241836	2367	0.0459	Densidades
29	E215	C208	Diego Alonso Echavarría Echavarría	71525979		Sin nombre	4.47E+17	4704238	2241827	2317	0.0459	Densidades
30	E1801	C1231	Reinaldo De Jesús Castaño Salinas	3,354,681		La Manguala	0	4704175	2241227	2303	0.1798	Densidades
31	E1558	C1453	Noé de Jesús Duque Pino	77,029,348		San juaquina	Sin datos	4704274	2241085	2228	0.0602	Zonificación DRMI Amenaza Alta por movimientos en masa Densidades
32	E1559	C1453	Jorge Mario Quiceno Montoya	70,511,764		San juaquina	548743	4704274	2241085	2228	0.7896	Zonificación DRMI Densidades



33	E1813	C1807	Jorge Ivan Correa Cadavid	6784274			1558016000	4704843	2241488	2084	0.1025	Retiros Densidades
34	E914	C919	Junta de Acción Comunal Palo Blanco	NA	811033556-7	La Chorrera		4705413	2241869	2010	1.83	No viable técnicamente
35	E914	C920	Junta de Acción Comunal Palo Blanco	NA	811033556-8	La Chorrera		4705413	2241869	2010	0.1	No viable técnicamente
36	E914	C921	Junta de Acción Comunal Palo Blanco	NA	811033556-9	La Chorrera		4705413	2241869	2010	0.1	No viable técnicamente
37	E215	C207	Diego Alonso Echavarría Echavarría	71525979		Sin nombre	4.47E+17	4704148	2241849		0	Densidades
38	E1262	C1233	María de las Mercedes Restrepo de cañas	21,513,834		Quebrada Barro Azul	21513834	4704279	2242206	2237	0.0054	Retiros
39	E1262	C1234	María de las Mercedes Restrepo de cañas	21,513,834		Quebrada Barro Azul	21513834	4704258	2242199	2207	0.0054	Retiros
40	E1491	C1434	Ramón Antonio de Jesús Castaño Salina	8,264,020		Quebrada Barro Azul	960007670	4704624	2242294	2149	0.0883	Densidades
41	E1275	C1235	Gloria Cecilia Henao Fivera	42,764,959		Quebrada Barro Azul	Sin información	4704773	2242141	2142	0.0186	Densidades
42	E202	C202	Nohemy Correa de Cano	32,338,113		Quebrada Barro Azul	29349	4704401	2242105	2136	0.0589	Densidades
43	E203	C202	Luis Carlos Ríos Montoya	70,301,612		Quebrada Barro Azul	70301612	4704401	2242105	2136	0.016	Amenaza Alta por movimientos en masa Retiros Densidades
44	E1489	C1433	Miguel Ángel Ortiz Hurtado	546,599		Quebrada Barro Azul	294293	4704790	2242034	2136	0.0041	Densidades
45	E1489	C1433	Miguel Ángel Ortiz Hurtado	546,599		Sin Nombre	4,49E+21	4704790	2242034	2136	0.0041	Densidades
46	E1415	C1433	Joaquín Guillermo Vanegas Pérez	71,525,639		Sin Nombre	5,74E+21	4704790	2242034	2136	0.0115	Zonificación DRM/ Retiros Densidades
47	E1275	C1236	Gloria Cecilia Henao Fivera	42,764,959		Quebrada Barro Azul	Sin información	4704948	2242208	2134	0.0186	Densidades
48	E270	C236	Wbelmer de Jesús Echavarría Restrepo	98,522,164		Quebrada Barro Azul	111262	4704833	2242362	2101	0.1499	Densidades
49	E271	C236	Lerney de Jesús Echavarría Restrepo	98,531,960		Quebrada Barro Azul	70301612	4704833	2242361	2101	0.121	Densidades
50	E1503	C236	Jesús Enrique Villa Copera	70,037,139		Quebrada Barro Azul	70301612	4704833	2242361	2101	0.036	Densidades
51	E1504	C236	María Ofelia Echavarría Romero	32,342,020		Quebrada Barro Azul	31813	4704833	2242362	2101	0.01	Densidades
52	E270	C237	Wbelmer de Jesús Echavarría Restrepo	98,522,164		La Macana	111262	4704868	2242390	2096	0.1499	Densidades



53	E271	C237	Femey de Jesús Echavarría Restrepo	98,531,960		La Macana	70301612	4704868	2242390	2096	0.0038	Densidades
54	E1503	C237	Jesús Enrique Villa Lopera	70,037,139		La Macana	70301612	4704868	2242390	2096	0.036	Densidades
55	E1504	C237	María Ofelia Echavarría Romero	32,342,020		La Macana	31813	4704868	2242390	2096	0.0796	Densidades
56	E270	C238	Wbelmer de Jesús Echavarría Restrepo	98,522,164		Quebrada Barro Azul	111262	4704903	2242407	2085	0.1499	Densidades
57	E271	C238	Femey de Jesús Echavarría Restrepo	98,531,960		Quebrada Barro Azul	70301612	4704903	2242407	2085	0.121	Densidades
58	E1503	C238	Jesús Enrique Villa Lopera	70,037,139		Quebrada Barro Azul	70301612	4704903	2242407	2085	0.036	Densidades
59	E1504	C238	María Ofelia Echavarría Romero	32,342,020		Quebrada Barro Azul	31813	4704903	2242407	2085	0.1095	Densidades
60	E1469	C232	Hernán Darío Espinosa Londoño	70,072,001		La Macana	173436	4704649	2242769	2084	0.0101	Densidades
61	E261	C232	Güillermo Leon García Gallo	70,042,862		0	136503	4704649	2242769	2083	0.0059	Densidades
62	E912	C928	Junta Accción Comunal Barrio Naranjitos	NA	890980872-9	Barro Azul	Sin datos	4705113	2242332	2062	0	No viable técnicamente
63	E1066	C943	Udía Inés López de Trujillo	42,752,218				4705696	2242680	1930	0.0248	Retiros Densidades
64	E819	C811	Naylver Gonzalez Arango	43,746,608		Quebrada Barro Azul	0	4705651	2242792	1867	0.0362	Densidades
65	E447	C447	Elifana María Cardona López	43,454,044		Quebrada Barro Azul	799219	4705632	2242952	1845	0.0277	Amenaza Alta por movimientos en masa Densidades
66	E1488	C1432	Patricia María Yepes Restrepo	42,779,504		Sin nombre	42779504	4703787	2241776	2501	0.0335	Zonificación DRMI , Densidades
67	E1488	C1433	Patricia María Yepes Restrepo	42,779,504		Sin nombre	42779504	4703918	2241890	2501	0.0335	Zonificación DRMI Densidades
68	E1487	C1431	María Irene González de Pizarro	21,406,585		La Despensa		4703796	2241754	2500	0.0763	Amenaza Alta por movimientos en masa Densidades
69	E1608	C209	Fabio de Jesus Perez Morales	3,353,809			4775170000	4703818	2241820	2482	0.0805	Densidades
70	E1465	C233	Hernan de Jesús Acosta Salinas	3,355,110		Sin nombre		4703371	2242521	2305	0.0113	Amenaza Alta por movimientos en masa Retiros Densidades
71	E214	C210	Diego Alonso Echavarría Echavarría	71,525,979		Sin nombre	608467	4703408	2242512	2259	0.2742	Densidades
72	E216	C210	Diego Alonso Echavarría Echavarría	71,525,979		La Despensa	0	4703408	2242512	2259	0.1877	Zonificación DRMI



73	E1065	C1047	José de Jesús Parra Giraldo	71,314,771		Sin nombre	718963	4704222	2242576	2150	0.0089	Amenaza Alta por movimientos en masa Densidades
74	E1091	C1048	Hugo Candamil Duque	4,318,854		Sin nombre	788360	4704222	2242576	2150	0.0074	Retiros Densidades
75	E474	C1048	Jairo Vanegas Valencia	79,151,153		Sin nombre	588009	4704222	2242576	2150	0.0132	Retiros Densidades
76	E476	C1223	Tiberio de Jesús Castaño Castaño	1,339,900		Sin nombre	1339900	4704218	2242746	2112	0.01	Amenaza Alta por movimientos en masa Retiros Densidades
77	E489	C446	Agropecuaria Cienfuegos S.A.	NA	900242553-4	Sin nombre	001-375601	4703954	2242982	2080	0.0081	Retiros
78	E2001	C2001	Alejandro de Jesús Pizarro Velasquez	Sin Cedula		Sin nombre	0	4704143	2242843	2067	0.0501	Amenaza Alta por movimientos en masa Densidades
79	E149	C1428	Guillermo de Jesús Mesa Castaño	3,354,866		Sin nombre	247660	4704621	2243065	2040	0.0134	Densidades
80	E480	C1030	Agropecuaria Cienfuegos S.A.	NA	900242553-4	La Candela	001-1027003	4703615	2244291	2127	0.5361	Retiros
81	E1028	C1030	Hector Jesus Agudelo Cano	70,511,628		La Candela	0	4703615	2244291	2127	0.0072	Densidades
82	E484	C459	Agropecuaria Cienfuegos S.A.	NA	900242553-4	La Candela	001-1027003	4703382	2243991	2093	0.3615	Retiros
83	E493	C616	Antioqueña de quesos	NA	900533935-3	La Candela		4703878	2243312	2090	0.435	Retiros
84	E504	C616	Humberto de Jesús Restrepo Cárdenas	70120285		La Candela	38332	4703878	2243312	2090	0.026	Densidades
85	E1050	C1039	Gildardo de Jesús Betancourt Betancourt	8277312		Doña María		4705664	2243682	2041	0.0191	Amenaza Alta por movimientos en masa Retiros Densidades
86	E1059	C1039	Soledad Betancourt Betancourt	21406756		Doña María		4705664	2243682	2041	0.002	Amenaza Alta por movimientos en masa Retiros Densidades
87	E1063	C1039	Silvia Eliana Betancur Zapata	43,579,981		Doña María		4705664	2243682	2041	0.0051	Amenaza Alta por Avenidas Torrenciales Amenaza Alta por Inundaciones Retiros Densidades
88	E1063	C1041	Silvia Eliana Betancur Zapata	43,579,981		Doña María		4705664	2243682	2041	0.0051	Amenaza Alta por Avenidas Torrenciales Amenaza Alta por Inundaciones Retiros Densidades
89	E1063	C1042	Silvia Eliana Betancur Zapata	43,579,981		Doña María		4705664	2243682	2041	0.0051	Amenaza Alta por Avenidas Torrenciales Amenaza Alta por Inundaciones Retiros Densidades
90	E420	C427	Diana Lucía Londoño Sierra	43,825,341		Doña María	609068	4704251	2244527	2000	0.1084	Amenaza Alta por movimientos en masa Retiros Densidades
91	E421	C429	Luis Darío Velésquez Echavarría	3,355,483		Doña María	1609069	4704279	2244530	1998	0.0394	Amenaza Alta por movimientos en masa Densidades
92	E432	C1416	Antonio José Fico	546,999		Doña María	109825	4705601	2244565	1992	0.0324	Retiros Densidades



93	E425	C428	Juan Carlos Fonseca Montoya	71,276,213		Doña María	0	4704530	2244768	1928	0.0121	Densidades
94	E1218	C1217	Luz Mary Correa Romero	43,547,488		Doña María	0	4704279	2244530	1927	0.0114	Amenaza Alta por Avenidas Torrenciales Amenaza Alta por Inundaciones Retiros
95	E1042	C1415	Rubiela de Jesús Marín Echeverri	21,404,170		Doña María	104851	4705190	2244705	1913	0.0192	Densidades
96	E1430	C1415	Luis Eduardo Cardenas Arango	3,355,210		Doña María	934193	4705190	2244705	1913	0.0513	Amenaza Alta por Avenidas Torrenciales Amenaza Alta por Inundaciones Retiros
97	E228	C1415	Marta Cecilia Cárdenas de Montoya	21,406,692		Doña María	934195	4705190	2244705	1913	0.0216	Densidades
98	E227	C1415	Claudia Patricia Cárdenas Jaramillo	32,350,349		Doña María	934195	4705190	2244705	1913	0.007	Densidades
99	E1052	C1415	Gladys Elena López López	43,707,882		Doña María	605031	4705190	2244705	1913	0.0107	Retiros Densidades
100	E18	C1415	William de Jesús Martínez Marín	70,001,844		Doña María	934196	4705190	2244705	1913	0.0391	Densidades
101	E1681	C1614	Montobienes SAS	NA	901376519-2	Doña María	0	4705185	2244694	1910	0.0631	Amenaza Alta por Avenidas Torrenciales Amenaza Alta por Inundaciones Retiros
102	E1429	C1413	Dora Patricia Londoño González	43,453,608		Doña María	826776	470496	2244316	1900	0.0228	Amenaza Alta por Avenidas Torrenciales Amenaza Alta por Inundaciones Retiros Densidades
103	E2038	C2013	Fundacion Rodrigo Arroyave Arango	NA	811001800-2	Doña María	0	4706055	2243371	1873	0.2812	Retiros
104	E1436	C435	Fredy Alexander Arroyave Zapata	98,627,425		Doña María	70003730	4706057	2243282	1842	0.0258	Densidades
105	E1235	C435	Héctor de Jesús Arroyave zapata	70,505,914		Doña María	900133658	4706057	2243282	1842	0.011	Retiros Densidades
106	E442	C435	Francisco Jose Arroyave Rendon	547,469		Doña María	3390	4706057	2243282	1842	0.1183	Densidades
107	E1239	C1220	Fundacion Rodrigo Arroyave Arango	NA	811001800-2	Sin nombre	0	4706064	2243376	1805	0.2359	Retiros
108	E1063	C1044	Silvia Eliana Betancur Zapata	43,579,981		Doña María		4705678	2243267	1805	0.0051	Amenaza Alta por Avenidas Torrenciales Amenaza Alta por Inundaciones Retiros Densidades
109	E1063	C1043	Silvia Eliana Betancur Zapata	43,579,981		Doña María		4705679	2243303	1800	0.0051	Amenaza Alta por Avenidas Torrenciales Amenaza Alta por Inundaciones Retiros Densidades
110	E2433	C2406	Pedro María Franco Álvarez	584,776		Doña María	0	4706682	2243182	1798	0.0238	Densidades
111	E2231	C2205	Bernardo De Jesús Márquez Agudelo	71,192,697		Doña María	0	4706685	2243148	1792	0.0415	Densidades
112	E2037	C2014	Alejandro Tirado Congote	1,037,605,227		Doña María	0	4706685	2243148	1792	0.065	Densidades





1 1 3	E22 31	C22 06	Bernardo De Jesús Márquez Agudelo	71,192 ,697		Doña María	0	470 64 6	224 303 3	178E	C 04 15	Densidades
1 1 4	E91 1	C91 5	Coltejer S.A	NA	89090 0259- 1	Doña María	0	470 73 3	224 268 9	171C	S00	No viable - vendimiento de tiempo sin uso
1 1 5	E10 10	C10 10	Luis Honorio Echavarría Romero	3,354, 593		Quebrada de la Loma	107510	470 16 2	224 542 4	2423	C 24 36	Densidades
1 1 6	E10 10	C10 07	Luis Honorio Echavarría Romero	3,354, 593		Quebrada de la Loma	107510	470 16 7	224 556 4	238E	C 24 36	Densidades
1 1 7	E48 1	C44 4	Agropecuaria Cienfuegos S.A	NA	90024 2533- 4	Quebrada de la Loma	001- 782483	470 22 4	224 581 6	231C	C 00 18	Retiros
1 1 8	E10 10	C10 08	Luis Honorio Echavarría Romero	3,354, 593		Quebrada de la Loma	107510	470 22 7	224 616 2	229S	C 24 36	Densidades
1 1 9	E42	C4E 6	Jaime Alberto Escobar Betancur	71,526 ,034		La Larga	744901	470 27 0	224 321 0	229C	C 04 36	Amenaza A.ta por movimientos en masa Densidades
1 2 0	E53	C4E 6	Gilberto de Jesús Zapata Vidal	3,385, 048		La Larga		470 27 0	224 321 0	229C	C 02 35	Amenaza A.ta por movimientos en masa Densidades
1 2 1	E41	C4E 6	Magdalena Florez	43,550 ,885		La Larga	285507	470 27 0	224 321 0	229C	C 08 45	Amenaza A.ta por movimientos en masa Densidades
1 2 2	E62 0	C4E 6	Luz Estrella Rojas Aizate	32,532 ,878		La Larga	502166	470 27 0	224 321 0	229C	C 07 31	Amenaza A.ta por movimientos en masa
1 2 3	E41 6	C4I 7	Adriana Castañé Vergara	21,792 ,134		Quebrada de la Loma	484061	470 19 7	224 559 9	228S	C 02 35	Densidades
1 2 4	No cen sado	C2C 01-	Inversiones Trib In	NA	89094 2936- 8	Afluente quebrada La Cabaña	0	470 27 2	224 323 9	227E	C 46 9	No viable - Información insuficiente para hacer análisis de determinantes
1 2 5	No cen sado	C2C 01-	Inversiones Trib In	NA	89094 2936- 8	Afluente quebrada La Cabaña	0	470 28 2	224 332 3	2267	C 46 9	No viable - Información insuficiente para hacer análisis de determinantes
1 2 6	No cen sado	C2C 01-	Inversiones Trib In	NA	89094 2936- 8	Afluente quebrada La Cabaña	0	470 30 1	224 350 3	226E	C 46 9	No viable - Información insuficiente para hacer análisis de determinantes
1 2 7	E41 8	C41 8	Adriana María Veasquez Jaramillo	43,167 ,168		La Larga	6380	470 22 1	224 494 7	2243	C 05 39	Densidades
1 2 8	E48 4	C6C 7	Agropecuaria Cienfuegos S.A	NA	90024 2533- 4	La Larga	001- 1027003	470 26 6	224 372 0	222E	C 29 31	Retiros
1 2 9	E10 15	C6C 7	Nelcy Margoth Pimiento Ruiz	54,090 ,064		La Larga	900134409	470 26 6	224 372 0	222E	C 02 31	Retiros Densidades
1 3 0	E10 20	C6C 7	Lina Marcela Cardona Ruiz	1,037, 750,82 0		La Larga	900134409	470 26 6	224 372 0	222E	C 02 11	Retiros
1 3 1	E10 22	C6C 7	Luis Carlos Muñoz Saldarriaga	14,878 ,873		La Larga	900134409	470 26 6	224 372 0	222E	C 02 22	Retiros Densidades



1 3 2	E10 10	C10 09	Luis Honorio Echavarría Romero	3,354, 593		Quebrada de la Loma	107510	470 229 2	224 587 7	2209	0.24 96	Densidades
1 3 3	E41 1	C61 1	Giovanly Arley Muñoz Saldarriaga	98,623 ,734		La Larga	98623734	470 235 7	224 423 3	2180	0.01 99	Retiros Densidades
1 3 4	E41 1	C44 8	Giovanly Arley Muñoz Saldarriaga	98,623 ,734		La Larga	98623734	470 262 3	224 385 1	2172	0.01 99	Retiros Densidades
1 3 5	No cen sado	C20 01-4	Inversiones Tribilín	NA	89094 2986- 8	Afluente quebrada La Cabaña	0	470 307 3	224 390 0	2138	0.46 9	No viable - información insuficiente para hacer análisis de determinantes
1 3 6	E10 28	C10 29	Hector Jesus Agudelo Cano	70,511 ,628		La Larga	0	470 367 0	224 443 6	2135	0.00 72	Densidades
1 3 7	E10 28	C10 28	Hector Jesus Agudelo Cano	70,511 ,628		La Larga	0	470 367 8	224 442 3	2131	0.00 72	Densidades
1 3 8	E10 24	C60 9	Leonardo Botero Mesa	71,275 ,659		La Larga		470 263 2	224 390 1	2127	0.01 56	Densidades
1 3 9	E10 13	C10 27	Centro Educativo El Salado, sede Quebrada Larga	NA	81104 0863- 2	La Larga	15506023	470 282 9	224 444 7	2114	0.00 6	Amenaza Alta por movimientos en masa
1 4 0	E41 1	C61 0	Giovanly Arley Muñoz Saldarriaga	98,623 ,734		La Larga	98623734	470 259 3	224 397 1	2110	0.01 99	Retiros Densidades
1 4 1	E10 24	C42 6	Leonardo Botero Mesa	71,275 ,659		La Larga		470 383 3	224 456 5	2098	0.01 56	Densidades
1 4 2	E42 6	C44 1	Luis Dario Velásquez Echavarría	3,355, 483		Doña María	1609069	470 380 5	224 454 2	2095	0.03 94	Amenaza Alta por movimientos en masa Densidades
1 4 3	E43 5	C43 2	Rodrigo Alarcon López	8,238, 915		La Larga	522414	470 401 5	224 476 9	2047	0.03 11	Densidades
1 4 4	E43 5	C43 3	Rodrigo Alarcon López	8,238, 915		La Larga	522414	470 402 9	224 481 3	2030	0.03 11	Densidades
1 4 5	E10 31	C10 37	Juan David Montoya Domínguez	98,565 ,485		La Larga	522413	470 434 3	224 507 8	1940	0.02 14	Retiros Densidades
1 4 6	E40 9	C41 1	Antonio Alzate	15,928 ,919		El Hato	360461	470 150 2	224 668 2	2448	0.02 6	Zonificación DRMI Densidades
1 4 7	E81 0	C80 8	Ramiro de Jesus Echavarría Echavarría	98,520 ,099		Quebrada El Hato	0	470 176 1	224 604 5	2415	0.09 02	Zonificación DRMI Retiros Densidades
1 4 8	E41 2	C94 2	Sigifredo Cano Peña	6,782, 924		0		470 145 2	224 661 5	2402	0.06 6	Densidades
1 4 9	E81 0	C80 9	Ramiro de Jesus Echavarría Echavarría	98,520 ,099		Quebrada El Hato	0	470 179 6	224 607 3	2400	0.09 02	Zonificación DRMI Retiros Densidades
1 5 0	E10 09	C80 9	Gilberto Antonlo Ortiz Acosta	70,070 ,294		Quebrada El Hato	510180	470 179 6	224 607 3	2400	0.02 98	Densidades
1 5 1	E12 04	C12 02	Jose William Echavarría Muñoz	98,524 ,659		Afluente El Hato		470 181 3	224 795 2	2386	0.28 82	No viable técnicamente



152	E1010	C1006	Luis Honorio Echavarría Romero	3,354,593		El Hato	107510	4701640	2246682	2375	0.2496	Densidades
153	E807	C410	Ramón Antonio Torres Cano	98,515,762		Sin nombre	511336	4701944	2247777	2350	0.0067	Zonificación DRMI Retiros Densidades
154	E481	C443	Agropecuaria Cienfuegos S.A.	NA	900242553-4	El Hato	001-782483	4701879	2246763	2310	0.0028	Retiros
155	E481	C442	Agropecuaria Cienfuegos S.A.	NA	900242553-4	El Hato	001-782483	4701852	2246820	2310	0.0028	Retiros
156	E803	C801	Olga Nohemy Echavarría Roldán	42788856		Afluente Q. Doña María	286373	4701295	2248649	2570	0.0274	Zonificación DRMI Densidades
157	E2	C944	Andrés Yamid Echavarría Correa	98628568		Afluente Q. Grande	286381	4701684	2248898	2570	0.1048	Zonificación DRMI Densidades
158	E1002	C18	Cipreses de Colombia S.A	NA	890903541-8	Afluente Q. Grande	001-0475956	4701325	2248592	2482	0.0211	Zonificación DRMI Retiros
159	E806	C805	William de Jesús Echavarría Echavarría	98516258		Afluente Q. Grande	900133753	4701415	2248546	2440	0.0313	Densidades
160	E806	C804	William de Jesús Echavarría Echavarría	98516258		Afluente Q. Grande	900133753	4701521	2248343	2440	0.0313	Densidades
161	E1201	C1201	Francisco Javier Cano Correa	98524628		Sin nombre		4701492	2248641	2414	0.2048	Zonificación DRMI Densidades
162	E1202	C1201	Francisco Javier Cano Correa	98524629		Sin nombre		4701492	2248641	2414	0.0049	Zonificación DRMI Retiros Densidades
163	E405	C414	Abraham Uribe González	15262356		Afluente Q. Grande	477053	4701526	2248356	2402	0.0115	Zonificación DRMI Retiros
164	E806	C803	William de Jesús Echavarría Echavarría	98516258		Afluente Q. Grande	900133753	4701511	2248404	2397	0.0313	Densidades
165	E401	C402	Agropecuaria Cienfuegos S.A.	NA	900242553-4	Afluente Q. Doña María		4700617	2249272	2600	0.1508	Zonificación DRMI
166	E1	C1	Fabio Echavarría Muñoz	71525427		Afluente Q. Doña María		4700863	2249585	2570	0.0414	Zonificación DRMI Densidades
167	E802	C1	María Dolcy González Ramírez	32496557		Afluente Q. Doña María		4700863	2249585	2570	0.0431	Zonificación DRMI Retiros Densidades
168	E803	C1	Olga Nohemy Echavarría Roldán	42788855		Afluente Q. Doña María	286373	4700863	2249585	2570	0.0274	Zonificación DRMI Densidades
169	E804	C1	Adrian Alexander Echavarría Roldán	71271455		Afluente Q. Doña María	286383	4700863	2249585	2570	0.129	Zonificación DRMI Densidades
170	E1401	C1	Fabio Echavarría Muñoz	71525427		Afluente Q. Doña María		4700852	2249581	2570	0.1346	Zonificación DRMI Densidades
171	E1402	C1	Fabio Echavarría Muñoz	71525428		Afluente Q. Doña María	5.00E+21	4700863	2249585	2570	0.0061	Zonificación DRMI Densidades



172	E1403	C1	Fabio Echavarría Muñóz	71525429		Afluente Q. Doña María	5.00E+21	4700863	2249585	2570	0.2644	Zonificación DRMI Densidades
173	E401	C1	Agropecuaria Cienfuegos S.A.	NA	900242553-4	Afluente Q. Doña María		4700863	2249585	2410	0.1508	Zonificación DRMI
174	E1011	C1012	Cipreses de Colombia S.A	NA	890903541-8	Afluente Quebrada Doña María	001-139931	4702777	2250073	2570	0.0296	Zonificación DRMI Amenaza Alta por movimientos en masa
175	E402	C403	SER DOS DE PRADO S.A.S	NA	900433628-8	Afluente e Quebrada Doña María	286379	4701195	2250470	2490	0.1719	Zonificación DRMI
176	E402	C404	SER DOS DE PRADO S.A.S	NA	900433628-8	Afluente Quebrada Doña María	286379	4701126	2250003	2430	0.1719	Zonificación DRMI
177	E410	C412	Centro educativo El Salado, sede Yarumalito	NA	811040863-2	Doña María		4701812	2248258	2395	0.0191	Zonificación DRMI Amenaza Alta por movimientos en masa
178	E405	C406	Abraham Uribe González	15262356		Doña María	477053	4701864	2248202	2390	0.0115	Zonificación DRMI Retiros
179	E209	C205	Diego Alonso Echavarría Echavarría	71,525,979		Afluente Quebrada Doña María	270266	4704338	2246417	2080	0.0164	Retiros
180	E29	C15	María Nohelia Álvarez de Cárcamo	21551893		Doña María	117985	4704378	2245628	1955	0.0075	Densidades
181	E402	C405	SER DOS DE PRADO S.A.S	NA	900433628-8	Afluente Doña María	286379	4703056	2252321	2900	0.1719	Zonificación DRMI
182	E421	C423	Antioqueña de Porcinos S.A.S	NA	811019880-0	Doña María	11061049	4703310	2252023	2892	10.679	Zonificación DRMI
183	E421	C422	Antioqueña de Porcinos S.A.S	NA	811019880-0	Afluente La Astillera	11061049	4703086	2251679	2850	10.679	Zonificación DRMI
184	E421	C421	Antioqueña de Porcinos S.A.S	NA	811019880-0	Afluente La Astillera	11061049	4702670	2251891	2703	10.679	Zonificación DRMI
185	E1011	C1013	Cipreses de Colombia S.A	NA	890903541-8	Sin Nombre	001-139931	4703939	2250715	2560	0.0296	Zonificación DRMI Amenaza Alta por movimientos en masa
186	E1011	C1017	Cipreses de Colombia S.A	NA	890903541-8	Sin Nombre	001-139931	4704001	2250221	2420	0.0296	Zonificación DRMI Amenaza Alta por movimientos en masa
187	E211	C4	Diego Alonso Echavarría Echavarría	71,525,979		Quebrada Guapante	57659	4704469	2248566	2390	0.243	Amenaza Alta por movimientos en masa Retiros Densidades
188	E1011	C4	Diego Alonso Echavarría Echavarría	71,525,979		Quebrada Guapante	57659	4704469	2248566	2390	0.2815	Densidades
189	E1208	C4	María Edith Barrientos	42,767,559		Sin Nombre - Tributaria de quebrada La Guapante.	42767559	4704469	2248566	2390	0.1135	Densidades
190	E1209	C4	María Edith Barrientos	42,767,559		Sin Nombre - Tributaria de quebrada La Guapante.	0	4704469	2248566	2390	0.0111	Densidades



191	E210	C4	Diego Alonso Echavarría Echavarría	71,525,979		Quebrada Grande	0	4704469	2248566	2363	0.2697	Densidades
192	E1405	C1-01	Alejandra Muñoz Zapata	1,128,456,644		Afluente Quebrada Guapante	700003580	4734262	2237574	2330	0.2506	Zonificación DRM
193	E1405	C1-02	Alejandra Muñoz Zapata	1,128,456,644		Quebrada Guapante	700003580	4704323	2248965	2330	0.2506	Zonificación DRM
194	E1409	C4	María Edith Barrantes Zapata	42,767,559		Sin Nombre - Tributaria de quebrada La Guapante.	844558	4704469	2248566	2250	0.003	Densidades
195	E601	C601	María Donelía Ortiz Herrera	32,513,212		Afluente Cajones	195394	4705504	2248105	2390	0.0589	Densidades
196	E601	C602	María Donelía Ortiz Herrera	32,513,212		Afluente Cajones	195394	4705506	2248107	2390	0.0589	Densidades
197	E1409	C5	María Edith Barrantes Zapata	42,767,559		Sin Nombre - Tributaria de quebrada La Guapante.	-76	4704379	2247207	2390	0.003	Densidades
198	E219	C214	Angel Arturo Fagujin Bohorquez	683,675		Cajones	683675	4705466	2248128	2375	0.0145	Densidades
199	E601	C603	María Donelía Ortiz Herrera	32,513,212		Cajones	195394	4705414	2248091	2350	0.0589	Densidades
200	E222	C215	Johana Andrea Loiza Ceballos	43,926,205		Cajones	43926205	4705346	2248207	2350	0.0371	Densidades
201	E205	C203	Diego Alonso Echavarría Echavarría	71,525,979		Afluente Cajones	270265	4705332	2248212	2350	0.0697	Densidades
202	E206	C203	Diego Alonso Echavarría Echavarría	71,525,979		Afluente Cajones	385064	4705332	2248212	2350	0.01	Densidades
203	E209	C203	Diego Alonso Echavarría Echavarría	71,525,979		Afluente Cajones	270266	4705332	2248212	2350	0.0164	Retiros
204	E1213	C1210	Gisely Edilma Estrada Rivera	43,086,234		Afluente Cajones	147387	4704919	2248416	2340	0.0215	Retiros Densidades
205	E601	C606	María Donelía Ortiz Herrera	32,513,212		Cajones	195394	4705389	2247970	2340	0.0589	Densidades
206	E219	C213	Angel Arturo Fagujin Bohorquez	683,675		Cajones	683675	4705585	2247543	2340	0.0145	Densidades
207	E601	C604	María Donelía Ortiz Herrera	32,513,212		Afluente Cajones	195394	4705303	2248188	2335	0.0589	Densidades
208	E601	C605	María Donelía Ortiz Herrera	32,513,212		Afluente Cajones	195394	4705238	2248248	2330	0.0589	Densidades
209	E1417	C1-11	Omar Villamizar Camecho	91,242,684		Afluente Cajones	693376	4704755	2248087	2310	0.0589	Densidades



210	E218	C212	Flor Ofelia Acosta Ortiz	21,406,568		Afluente Cajones	182082	4704768	2248187	2310	0.0277	Densidades
211	E207	C204	Diego Alonso Echavarría Echavarría	71,525,979		Cajones	270265	4705027	2248168	2300	0.0454	Retiros Densidades
212	E205	C204	Diego Alonso Echavarría Echavarría	71,525,979		Cajones	270265	4705027	2248168	2300	0.0697	Densidades
213	E209	C204	Diego Alonso Echavarría Echavarría	71,525,979		Cajones	270266	4705027	2248168	2300	0.0164	Retiros
214	E1213	C1211	Gisely Edilma Estrada Rivera	43,086,234		Afluente Cajones	147387	4704750	2247091	2270	0.0215	Retiros Densidades
215	E218	C211	Flor Ofelia Acosta Ortiz	21,406,568		Afluente Cajones	182082	4704546	2247713	2270	0.0069	Densidades
216	E28	C12	Francisco Javier Cano Correa	98,524,628		Sin Nombre (16565)-Afluente quebrada La Cajones	98524628	4704640	2247602	2220	0	Densidades
217	E28	C13	Francisco Javier Cano Correa	98,524,628		Sin Nombre (16565)-Afluente quebrada La Cajones	98524628	4704644	2247602	2220	0.0642	Densidades
218	E28	C14	Francisco Javier Cano Correa	98,524,628		Sin Nombre (16565)-Afluente quebrada La Cajones	98524628	4704642	2247596	2220	0	Densidades
219	E1212	C1208	Jesús María Pizarro Mesa	6,786,187		Afluente Cajones	6786186	4704745	2247464	2190	0.002	Amenaza Alta por movimientos en masa Retiros Densidades
220	E1406	C1208	Jesús María Pizarro Mesa	6,786,187		Afluente Cajones	9996786186	4704745	2247464	2190	0.002	Amenaza Alta por movimientos en masa Retiros Densidades
221	E1211	C1208	Jesús María Pizarro Mesa	6,786,186		Afluente Cajones	6786186	4704745	2247464	2190	0.0096	Amenaza Alta por movimientos en masa Retiros Densidades
222	E1214	C1212	Bianca Rosa Castaño de Velásquez	32,443,220		Quebrada Cajones	644557	4704623	2247230	2148	0.2821	Retiros Densidades
223	E1214	C1214	Bianca Rosa Castaño de Velásquez	32,443,220		Quebrada Cajones	644557	4704790	2247312	2147	0.2821	Retiros Densidades
224	E1214	C1213	Bianca Rosa Castaño de Velásquez	32,443,220		Quebrada Cajones	644557	4704619	2247206	2145	0.2821	Retiros Densidades
225	E1210	C1221	María Edith Barrientos	42,767,559		Sin Nombre	844558	4705427	2247213	2390	0.009	Densidades
226	E207	C201	Diego Alonso Echavarría Echavarría	71,525,979		La Honda	270265	4705481	2247211	2305	0.0454	Retiros Densidades
227	E201	C201	Diego Alonso Echavarría Echavarría	71,525,979		La Honda	Sin dato	4705481	2247211	2305	0.0098	Densidades
228	E1407	C201	Juan de Dios Valencia Buitrago	8,303,566		La Honda	Sin dato	4705481	2247211	2305	0.0412	Densidades



229	E203	C201	Diego Alonso Echavarría Echavarría	71,525,979		La Honda	Sin dato	4705481	2247211	2305	0.2198	Amenaza Alta por movimientos en masa Retiros Densidades
230	E207	C202	Diego Alonso Echavarría Echavarría	71,525,979		La Honda	270265	4705615	2247214	2300	0.0454	Retiros Densidades
231	E205	C202	Diego Alonso Echavarría Echavarría	71,525,979		La Honda	270265	4705615	2247214	2300	0.0697	Densidades
232	E607	C6-4	Granja Los Mandarinos	NA	777623	El Barcino	5514	4705029	2245980	2220	0.0123	Retiros
233	E607	C6-3	Granja Los Mandarinos	NA	777623	El Barcino	5514	4705029	2245980	2205	0.0123	Retiros
234	E46	C17	Luis Ángel Castaño Ortiz	71,665,986		La Playa	608965-608966	4705200	2246937	2205	0.0308	Densidades
235	E206	C202	Diego Alonso Echavarría Echavarría	71,525,979		La Honda	385064	4705615	2247214	2140	0.01	Densidades
236	E1468	C1427	Alejandro Betancur Penagos	71,274,677		Sin nombre	000744395/000803588	4705146	2246686	2096	0.2689	Densidades
237	E1468	C1426	Alejandro Betancur Penagos	71,274,677		Sin nombre	000744395/000803588	4704674	2245767	2096	0.2689	Densidades
238	E472	C1426	Jehison Escobar Medina	1,128,451,531		La Honda	1128451531	4704674	2245767	2096	0.0311	Densidades
239	E1089	C104E	Jesús María Ospina Amaya	8,709,566		La Honda	900133736	4705289	2246098	2071	0.0357	Retiros Densidades
240	E270	C11	Jaime Justin Chassar Moir	314,995		La Honda	506592	4704593	2245647	1941	0.1596	Retiros Densidades
241	No censado		Beatriz Elena Montoya Mcreno	42,776,820		Sin nombre	0			1930	0.1743	No viable técnicamente
242	E1062	C104C	Álvaro de Jesús Mejía Valencia	70098999		El Barcino		4705127	2245766	2042	0.0098	Densidades
243	E1062	C940	Álvaro de Jesús Mejía Valencia	70098999		Doña María		4705123	2245761	2041	0.0107	Densidades
244	E454	C221	María de las Mercedes Acevedo Vélez	21947836		El Barcino		4704990	2245588	1992	0.0419	Densidades
245	E1067	C450	Velazquez Cadavid Y Cía S y C C.vil	NA	890942738-8	Afluente La Sorbetana	001-772385	4706407	2244796	2297	0.0135	Zonificación DRMI
246	E816	C438	Hernan Antonio Corrales Roldar	70,411,700		Afluente La Sorbetana	70411700	4705949	2245447	2147	0.0601	Amenaza Alta por Avenidas Torrenciales Amenaza Alta por Inundaciones Retiros Densidades
247	E429	C103E	Gustavo de Jesús Muñoz Echavarría	98,517,101		Afluente La Sorbetana	850704	4706036	2245564	2147	0.053	Retiros Densidades
248	E812	C1034	Elisabet del Socorro Acosta Penagos	43,453,760		Quebrada La Sorbetana	988120	4706036	2245565	2147	0.0124	Densidades



249	E429	C810	Gustavo de Jesús Muñoz Echavarría	98,517,101		Quebrada La Sorbetana	850704	4705891	2245769	2128	0.053	Retiros Densidades
250	E812	C810	Elisabet del Socorro Acosta Penagos	43,453,760		Quebrada La Sorbetana	988120	4705891	2245769	2128	0.0124	Densidades
251	E14	C1033	María Solina Gómez de Barrientos	32,399,513		Quebrada La Sorbetana	555187	4705892	2245768	2128	0.0133	Retiros Densidades
252	E1093	C1049	Montobienes SAS	NA	901376519-2	Doña María	001-1027004	4705477	2245045	2115	0.1373	Retiros
253	E450	C436	Luz Amparo Mesa Castaño	21,405,269		Afluente La Sorbetana	ND	4705859	2245615	2108	0.04	Densidades
254	E448	C220	Hernando Muñoz Uribe	6,785,645		Quebrada La Sorbetana	6785645	4705667	2245823	2100	0.0273	Densidades
255	E14	C7	María Solina Gómez de Barrientos	32,399,513		Quebrada La Sorbetana	555187	4705655	2245785	2097	0.0133	Retiros Densidades
256	E814	C7	Jeniffer Paola Arboleda Puerta	1,128,453,779		Quebrada La Sorbetana	555187,784223	4705655	2245785	2097	0.0568	Densidades
257	E813	C7	Cristobal Alvarado Tobito	19,172,133		Quebrada La Sorbetana	19172133	4705655	2245785	2097	0.028	Retiros Densidades
258	E15	C7	Luz Amparo Barrientos Gomez	42,766,860		Quebrada La Sorbetana	784223	4705655	2245785	2097	0.0229	Densidades
259	E225	C7	Luz Amparo Barrientos Gómez	42,766,860		Quebrada La Sorbetana	555187	4705655	2245785	2097	0.0616	Densidades
260	E1425	C1412	Fabio de Jesús Cardenas Romero	6,787,161		Quebrada La Sorbetana	0	4705620	2245798	2097	0.0383	Densidades
261	E1093	C1051	Montobienes SAS	NA	901376519-2	Afluente La Sorbetana	001-1027004	4705477	2245045	2045	0.0472	Retiros
262	E1093	C1050	Montobienes SAS	NA	901376519-2	Afluente La Sorbetana	001-1027004	4705472	2245047	2045	0.0515	Retiros
263	E1093	C1052	Montobienes SAS	NA	901376519-2	Afluente La Sorbetana	001-1027004	4705482	2244999	2045	0.255	Retiros
264	E1093	C1415	Montobienes SAS	NA	901376519-2	Doña María	001-1027004	4705482	2244999	2045	0.0525	Retiros
265	E11	C6	Jose Ramiro Areiza Monsalve	3,573,464		Afluente La Sorbetana	534631	4704993	2244761	1900	0.0226	Retiros Densidades
266	E2038	C2012	Fundacion Rodrigo Arroyave Arango	NA	811001800-2	Quebrada El Algarrobo	15346567	4706918	2244086	2000	0.2812	Retiros
267	E2038	C2011	Fundacion Rodrigo Arroyave Arango	NA	811001800-2	La Chorrera	15346567	4706675	2244045	1970	0.2812	Retiros
268	E286	C240	Luis Fernando Tirado Mejía	Sin datos		Afluente El Establo	(en blanco)	4707067	2243983	1950	0.0384	Densidades





269	E2C38	C1813	Fundacion Rodrigo Arroyave Arango	NA	81.00 1800-2	El Establo	15346567	470 720 4	224 353 7	1846	0.28 12	Retiros
270	E1E50	C1813	CÁRNICOS Y ALIMENTOS S.A.S.	NA	90013 4841-8	El Establo	001-284485	470 722 9	224 345 1	1832	0.37 45	Amenaza Alta por Avenidas Torrenciales Amenaza Alta por Inundaciones
271	E2C34	C2201	Andres Mauricio Morales Bedoya	75,051 ,129		La Verde	75051129	470 782 7	224 416 9	1980	0.07 45	Densidades
272	E2219	C2201	Olga Yaneth Alvarez Vasquez	1,128, 474,51 0		La Verde	315586	470 782 7	224 416 9	1980	0.02 78	Densidades
273	E2222	C2201	Guillermo Castaño Salazar	70,514 ,031		La Verde	111425	470 782 7	224 416 9	1980	0.02 28	Amenaza Alta por movimientos en masa Densidades
274	E9E7	C933	Andrés Carc	1,128, 448,46 9		La Zulia	Sin datos			1980	0	No viable técnicamente
275	E1E38	C1810	Rubén Daric González Suarez	8,286, 293		La Zulia	(en blanco)	470 804 7	224 344 2	1861	0.02 9	Zonificación DRMI Densidades
276	E1E42	C1814	Mario Leon Gomez Marin	3,327, 769		La Verde	(en blanco)	470 773 0	224 278 5	1740	0.01 73	Retiros
277	E1E66	C1605	Manuel Salvador Davila Pabon	66754 0		Nacimiento 1. La Isabela	(en blanco)	470 892 6	224 364 5	2107	0.02 56	Zonificación DRMI
278	E1E56	C1605	Adriana Patricia Saldarriaga Saldarriaga	42,785 ,929		Nacimiento 1. La Isabela	001-635437	470 892 6	224 364 5	2107	0.02 62	Zonificación DRMI
279	E1282	C1441	Orlando de Jesus Henao Hernández	67846 30		Afluente La Isabela	658897	470 861 1	224 351 2	1949	0.02 63	Densidades
280	E1282	C1440	Orlando de Jesus Henao Hernández	6,784, 630		La Isabela	658897	470 860 9	224 313 0	1919	0.02 63	Densidades
281	E1527	C1449	José Ramiro Restrepo Restrepo	3,401, 580		La Isabela	795501	470 843 8	224 321 6	1874	0.00 28	Densidades
282	E1523	C1446	Marcela Vargas Álvarez.	43,561 ,622		La Isabela	43561622	470 845 0	224 311 3	1869	0.02 18	Retiros Densidades
283	E1845	C1446	Dario Tirado Mejia	82880 46		La Isabela	(en blanco)	470 845 0	224 311 3	1869	0.11 36	Densidades
284	E2226	C1237	Rafael Betancur Escobar	354,74 6		Afluente La Isabela	354746	470 843 9	224 311 1	1860	0.04 05	Densidades
285	E1523	C1445	Marcela Vargas Álvarez.	43561 622		Afluente La Isabela	43561622	470 841 7	224 306 6	1856	0.00 54	Retiros Densidades
286	E1845	C1445	Dario Tirado Mejia	8,288, 046		La Isabela	(en blanco)	470 841 7	224 306 6	1856	0.02 97	Densidades
287	E288	C2009	Joaquín Fernández			La Popala		470 876 6	224 270 8	1883	0.04 33	Zonificación DRMI Densidades
288	E2229	C2202	Gilberto Diaz Serna	71650 154		Nacimiento 1: La Popala	71650154	470 824 5	224 202 4	1702	0.02 92	Retiros



289	E1666	C1603	Manuel Salvador Davila Pabon	667540		Nacimiento 14. La Tablaza	999	4709451	2243357	2073	0.0256	Zonificación DRMI
290	E297	C241	Municipio de Itagüí	NA	890980093-1	La Tablaza	Sin datos	4709509	2243294	2044	0.0109	Zonificación DRMI
291	E1857	C241	Municipio de Itagüí - Sociedad de Mejoras Públicas	NA	890980093-1	La Tablaza	632867	4709509	2243294	2044	0.024	Zonificación DRMI
292	E298	C2016	Jairo de Jesús Uribe Bedoya	15455737		Nacimiento 12- Afluente La San Joaquina	15455737	4709623	2242769	2028	0.0014	Zonificación DRMI Densidades
293	E2440	C2016	Sara Betzabeth Lopera	21850834		Nacimiento 12- Afluente La San Joaquina	Sin datos	4709623	2242769	2028	0.0107	Zonificación DRMI Densidades
294	E2442	C2016	Raúl Vélez Echavarría	1033763984		Nacimiento 12- Afluente La San Joaquina	1033763984	4709623	2242769	2028	0.0039	Zonificación DRMI Densidades
295	E2441	C2016	Jhon Jairo Cárdenas Cano	98,524,439		Nacimiento 12- Afluente La San Joaquina	98524439	4709623	2242769	2028	0.0065	Zonificación DRMI Retiros Densidades
296	E1530	C2016	Javier Antonlo Toro Cortes	Sin datos		Nacimiento 12- Afluente La San Joaquina	882952	4709623	2242769	2028	0.0033	Zonificación DRMI Retiros Densidades
297	E2241	C2016	Gloria Estela Echavarría	42889401		Nacimiento 12- Afluente La San Joaquina	42889401	4709623	2242769	2028	0.0076	Zonificación DRMI Retiros Densidades
298	E1537	C1454	Leticia Estrada Berrio	21,797,719		La Tablaza	001-791302	4709610	2243231	2024	0.0268	Zonificación DRMI Amenaza Alta por movimientos en masa Retiros Densidades
299	E298	C2015	Jairo de Jesús Uribe Bedoya	15455737		Nacimiento 10. Afluente La San Joaquina	15455737	4709628	2242737	2004	0.0014	Zonificación DRMI Densidades
300	E2440	C2015	Sara Betzabeth Lopera	21,850,834		Nacimiento 10. Afluente La San Joaquina	Sin datos	4709628	2242737	2004	0.0107	Zonificación DRMI Densidades
301	E2442	C2015	Raúl Vélez Echavarría	1,033,763,984		Nacimiento 10. Afluente La San Joaquina	1033763984	4709628	2242737	2004	0.0039	Zonificación DRMI Densidades
302	E1530	C2015	Javier Antonlo Toro Cortes	Sin datos		Nacimiento 10. Afluente La San Joaquina	882952	4709628	2242737	2004	0.0033	Zonificación DRMI Retiros Densidades
303	E2241	C2015	Gloria Estela Echavarría	42,889,401		Nacimiento 10. Afluente La San Joaquina	42889401	4709628	2242737	2004	0.0076	Zonificación DRMI Retiros Densidades
304	E1542	C1611	Maria del Sagrado Estrada de Pabon	42,749,088		La Molina o Pedregala	702433	4710108	2243347	1997	0.044	Zonificación DRMI Densidades
305	E1659	C1611	Sergio Giraldo	709605395		La Molina o Pedregala	Sin datos	4710108	2243347	1997	0.0233	Zonificación DRMI Retiros Densidades
306	E1294	C1611	Gustavo Alberto campos Gil	98,626,106		La Molina o Pedregala	1001506627	4710108	2243347	1997	0.1235	Zonificación DRMI Retiros Densidades
307	E1661	C1452	Rodrigo Cadavid Echeverri	1,035,433,096		Nacimiento 1 - Afluente La Tablaza	001-786674	4709765	2243188	1988	0.0122	Zonificación DRMI Retiros Densidades



308	E1660	C1452	María Fariñez vasquez	32,521,515		Nacimiento 1 - Afluente La Tablaza	32521515	470 976 3	224 318 7	1988	0.00 69	Zonificación DRMI Amenaza Alta por movimientos en masa Densidades
309	E1538	C1452	Alcides Ramirez Vasquez	8,274,647		Nacimiento 1 - Afluente La Tablaza	118197	470 976 3	224 318 7	1988	0.00 41	Zonificación DRMI Densidades
310	E1540	C1452	Juan Jhonatan Muñoz Ocampo	8,357,973		Nacimiento 1 - Afluente La Tablaza	8357973	470 976 5	224 318 8	1988	0.02 22	Zonificación DRMI Amenaza Alta por movimientos en masa Retiros Densidades
311	E1541	C1452	Doralba Ocampo Garcia	43,583,121		Nacimiento 1 - Afluente La Tablaza	43583121	470 976 3	224 318 7	1988	0.00 43	Zonificación DRMI Retiros Densidades
312	E1661	C1448	Rodrigo Cadavid Echeverr	10354 33096		Nacimiento 2- alfluente La Tablaza	001- 786674	470 977 9	224 315 9	1980	0.01 22	Zonificación DRMI Retiros Densidades
313	E1660	C1448	María Ramírez vasquez	32521 515		Nacimiento 2- alfluente La Tablaza	32521515	470 977 9	224 315 9	1980	0.00 69	Zonificación DRMI Amenaza Alta por movimientos en masa Densidades
314	E1538	C1448	Alcides Ramirez Vasquez	82746 47		Nacimiento 2- alfluente La Tablaza	118197	470 977 9	224 315 9	1980	0.00 41	Zonificación DRMI Densidades
315	E1540	C1448	Juan Jhonatan Muñoz Ocampo	83579 73		Nacimiento 2- alfluente La Tablaza	8357973	470 977 9	224 315 9	1980	0.02 22	Zonificación DRMI Amenaza Alta por movimientos en masa Retiros Densidades
316	E1541	C1448	Doralba Ocampo Garcia	43583 121		Nacimiento 2- alfluente La Tablaza	43583121	470 977 9	224 315 9	1980	0.00 43	Zonificación DRMI Retiros Densidades
317	E298	C242	Jairo de Jesús Uribe Bedoya	15,455,737		Sin nombre - Afluente La San Joaquina	15455737	470 961 8	224 263 1	1940	0.00 14	Zonificación DRMI Densidades
318	E290	C242	Evidelio Hidalgo David	3,420,983		Nacimiento 13: Afluente La San Joaquina	1430137	470 961 8	224 263 1	1940	0.01 15	Zonificación DRMI Densidades
319	E1297	C1238	Manuel Jose Estrada Berrio	3,502,679		La Molina o Pedregala	106198	471 019 5	224 316 9	1937	0.01 88	Zonificación DRMI Amenaza Alta por movimientos en masa Densidades
320	E1641	C1610	Luis Octavio Montoya Villegas	6,783,195		La Molina o Pedregala	1299584	471 018 2	224 311 6	1916	0.00 78	Zonificación DRMI Densidades
321	E1543	C1604	Jairo de Jesús Estrada Berrio	6,782,907		La Margarita	707764	470 994 8	224 296 6	1914	0.02 4	Zonificación DRMI Densidades
322	E1664	C1604	Margaita Estrada Estrada	42,760,577		La Margarita	630145	470 994 8	224 296 6	1914	0.03 6	Zonificación DRMI Densidades
323	E1853	C1604	Adriana María Estrada Estrada	42,777,716		La Margarita	791315	470 994 8	224 296 6	1914	0.01 65	Zonificación DRMI Densidades
324	E1298	C1504	Jose María Estrada Berrio	568,429		La Margarita	668429	470 994 8	224 296 6	1914	0.02 95	Zonificación DRMI Densidades
325	E1543	C1451	Jairo de Jesús Estrada Berrio	67829 07		La Margarita	707764	470 997 8	224 292 9	1901	0.02 4	Zonificación DRMI Densidades
326	E235	C2209	Zeneé Albira Yopez Londoño	32,444,923		La Margarita	Sin datos	471 003 4	224 282 1	1863	0.01 04	Zonificación DRMI Retiros Densidades
327	E2245	C2211	Ladrillera Sen Cristóbal S.A	NA	89092 1192- 7	Afluente La Molina	945656	471 045 9	224 304 7	1853	0.19 66	Retiros



3 2 8	E22 36	C20 10	Mary Luz Suárez Castaño	1,214, 720,29 0		Nacimiento 5. La Margarita	Sin datos	471 005 5	224 279 2	1852	0.02 37	Zonificación DRMI	Densidades
3 2 9	E22 34	C22 08	Jesús Antonio Manco Arias	8,412, 237		La Margarita	Comprave nta	471 005 9	224 279 2	1852	0.15 31	Zonificación DRMI	Retiros Densidades
3 3 0	E15 54	C16 08	Cesar Augusto Ramírez Pulgarín	70,514 ,693		Nacimiento 11. La Tablaza	70514693	471 031 5	224 174 5	1797	0.01 52	Zonificación DRMI	Densidades
3 3 1	E15 54	C18 16	Cesar Augusto Ramírez Pulgarín	70514 693		Afluente La Tablaza	70514693	471 031 5	224 174 5	1797	0.01 52	Zonificación DRMI	Densidades
3 3 2	E16 70	C16 08	Francisco Javier Cardona Giraldo	1,041, 325,97 2		Nacimiento 11. La Tablaza	Sin datos	471 031 5	224 174 5	1797	0.02 01	Zonificación DRMI	Densidades
3 3 3	E18 55	C16 08	Pedro Zapata	70,002 ,396		Nacimiento 11. La Tablaza	Sin datos	471 031 5	224 174 5	1797	0.01 84	Densidades	
3 3 4	E18 55	C18 16	Pedro Zapata	70,002 ,396		Afluente La Tablaza	Sin datos	471 031 5	224 174 5	1797	0.01 84	Densidades	
3 3 5	E18 58	C16 08	Dora Edy Álvarez Patiño	43,280 ,937		Nacimiento 11. La Tablaza	12525297	471 031 5	224 174 5	1797	0.03 57	Zonificación DRMI	Densidades
3 3 6	E16 71	C16 08	Robinson Ruiz	Sin datos		Nacimiento 11. La Tablaza	0	471 031 5	224 174 5	1797	0.00 78	Zonificación DRMI	Densidades
3 3 7	E16 69	C16 08	Berta Maria Tabares Rodríguez	43,361 ,009		Nacimiento 11. La Tablaza	999	471 031 5	224 174 5	1797	0.03 1	Zonificación DRMI	Densidades
3 3 8	E16 70	C18 16	Francisco Javier Cardona Giraldo	10413 25972		Afluente La Tablaza	Sin datos	471 032 3	224 173 9	1785	0.02 01	Zonificación DRMI	Densidades
3 3 9	E18 58	C18 16	Dora Edy Álvarez Patiño	43280 937		Afluente La Tablaza	12525297	471 032 3	224 173 9	1785	0.03 57	Zonificación DRMI	Densidades
3 4 0	E16 65	C16 06	José Humberto Pérez Hernández	70506 666		Nacimiento 4. Afluente El Zajón de La Miranda	Sin datos	471 033 3	224 174 7	1783	0.00 67	Densidades	
3 4 1	E16 67	C16 06	Jose Humberto Carmona Iondoño	Sin datos		Nacimiento 4. Afluente El Zajón de La Miranda	Sin datos	471 033 3	224 174 7	1783	0.00 19	Densidades	
3 4 2	E16 68	C16 06	José Saul Ruiz suarez	70,002 ,815		Nacimiento 4. Afluente El Zajón de La Miranda	158692	471 033 3	224 174 7	1783	0.02 41	Densidades	
3 4 3	E18 56	C18 25	Rubiel de Jesús Perez Hernandez	82522 02		Afluente Zajón de La Miranda	12435909	471 034 6	224 174 0	1774	0.03	Zonificación DRMI	Densidades
3 4 4	E18 62	C18 22	JAC Vereda El Progreso	NA	81102 8086- 7	La Tablaza	Sin Datos	471 051 6	224 217 0	1773	0.84	No viable debido a que hay cobertura de servicios públicos	
3 4 5	E18 56	C18 23	Rubiel de Jesús Perez Hernandez	82522 02		Nacimiento 9. Zajon de La Miranda	12435909	471 036 3	224 170 0	1752	0	Zonificación DRMI	Densidades
3 4 6	E15 52	C14 55	María Leticia Bedoya Velasquez	21,790 ,179		Doña María	774711	471 036 3	224 170 3	1752	0.00 4	Zonificación DRMI	Densidades
3 4 7	E15 52	C14 56	María Leticia Bedoya Velasquez	21790 179		Doña María	774711	471 036 3	224 170 0	1752	0.00 4	Zonificación DRMI	Densidades



348	E1665	C1607	Jose Humberto Pérez Hernández	70,506,666		Nacimiento 3. La Tablaza	Sin datos	4710423	2242386	1750	0.0604	Densidades
349	E1667	C1607	Jose Humberto Carmona londoño	Sin datos		Nacimiento 3. La Tablaza	Sin datos	4710423	2242387	1750	0.0167	Densidades
350	E1861	C1821	Ligia del Socorro Perez Hernandez	21,467,923		Doña María	12525038	4710541	2241645	1695	0.0381	Retiros Densidades
351	E1548	C1821	Dora Angela Osorio Pérez	43,285,197		Doña María	158692	4710541	2241645	1695	0.0061	Retiros Densidades
352	E1672	C1821	Angela María Atehortua Galeano	43,283,236		Doña María	774710	4710541	2241645	1695	0.0417	Zonificación DRMI Densidades
353	E1856	C1824	Rubiel de Jesús Perez Hernandez	8,252,202		Nacimiento 8. La Tablaza	12435909	4710865	2242119	1653	0.03	Zonificación DRMI Densidades
354	E2045	C2017	Dora Ines Uribe Bedoya	42,763,907		La María	882975	4709611	2241882	1865	0.0258	Zonificación DRMI Retiros Densidades
355	E2439	C2404	Alina María Pérez Correa	42,885,567		Nacimiento Sin Nombre(Familia Posada Pérez)	001-591927	4708873	2242177	1845	0.0337	Zonificación DRMI Retiros
356	E2233	C2404	Familia Jaramillo Pérez y familia Pérez Correa		00-591929	Nacimiento Sin Nombre(Familia Posada Pérez)	001-591929	4708873	2242177	1845	0.0319	Zonificación DRMI Amenaza Alta por movimientos en masa Retiros
357	E2244	C2404	María Adelaida Perez Correa	42,879,105		Nacimiento Sin Nombre(Familia Posada Pérez)	591928	4708872	2242177	1845	0.0509	Zonificación DRMI
358	E1295	C2404	Francisco Javier Lopera Restrepo	15,316,872		Nacimiento Sin Nombre(Familia Posada Pérez)	15316872	4708873	2242177	1845	0.0367	Zonificación DRMI Retiros
359	E2239	C2210	Gabriel Jaime Burgos Madrigal	71,697,536		La Isabela	71697536	4709222	2241940	1844	0.0316	Zonificación DRMI
360	E299	C244	Alberto de Jesús Moreno Artaga	70,075,748		La María	70075748	4709587	2241843	1843	0.014	Zonificación DRMI Densidades
361	E911	C1417	María Elena Palacio de Pérez	32,401,324		Charco hondo	591923	4708726	2242064	1799	0.0216	Retiros
362	E2247	C2212	Luz Marina Rojo Bolivar	42,968,587		Quebrada Cañaveral	42968587	4709541	2241658	1777	0.0464	Zonificación DRMI Retiros Densidades
363	E1533	C1443	Jose Ember Londoño Rodríguez	4,467,018		Afluente Doña María	4467018	4710005	2241356	1743	0.0165	Densidades
364	E1533	C1444	Jose Ember Londoño Rodríguez	4,467,018		Nacimiento 1. Afluente Doña María	4467018	4710008	2241303	1704	0.0165	Densidades
365	E1534	C1444	Damaris Agudelo Aristizábal			Nacimiento 1. Afluente Doña María	591923	4710008	2241303	1704	0.0216	Densidades
366	E1293	C1444	Luis Alfredo Arango Sepúlveda	70,723,861		Nacimiento 1. Afluente Doña María	70723861	4710008	2241303	1704	0.0067	Densidades
367	E911	C916	Ccltejer S.A	NA	890900259-1	Doña María	(en blanco)	4710035	2240773	1617	100	No viable - vencimiento de tiempo sin uso



## Vertimientos

Nº	Código Usuario	Código vertimiento	Nombre del solicitante	CC	NIT	Matrícula:	X	Y	Cota (s) (m.s.n.m.)	Tipo de vertimiento	Caudal vertido (US)	No cumple
1	E1622	V1620	Martin Cuartas	3396095		550454	4705598.817	2240444.365	2010.19	Doméstico	0.012	Densidades
2	E1074	V1065	Leydi Johana Bolívar Pérez	43992877			4704481.882	2243468.102	1999.77	Doméstico	0.009	Retiros Densidades
3	E262	V254	María Isabel Villa Echavarría	32354363		000417793	4704871.242	2243073.775	1994.21	Doméstico	0.008	Amenaza alta por movimientos en masa
4	E278	V263	Luis Anibal Zuleta Muñoz	98526559		3128905279	4705649.362	2240522.652	1991.98	Doméstico	0.012	Amenaza alta por movimientos en masa Densidades
5	E2410	V263	Carlos Álvarez Bohórquez	98620308		630748	4705650.246	2240522.647	1990.01	Doméstico	0.005	Densidades
6	E272	V263	Gloria Alba Pizarro Cuartas	39207138		39207138	4705650.246	2240522.647	1990.01	Doméstico	0.009	Densidades
7	E2204	V263	Luis Eduardo Pizarro Cuartas			23017	4705686.417	2240449.900	1989.49	Doméstico	0.01	Amenaza alta por movimientos en masa Densidades
8	E1815	V1817	Mauricio Ramirez Alzate	15442807		204526	4705681.103	2240494.285	1987.83	Doméstico	0.005	Retiros Densidades
9	E2205	V263	José David Pizarro Cuartas	98527754		98527754	4705692.668	2240458.498	1983.36	Doméstico	0.007	Amenaza alta por movimientos en masa Densidades
10	E292	V267	María Luisa Velásquez de Morales	32421679		32421679	4705911.338	2240574.551	1955.60	Doméstico	0.007	Densidades
11	E1441	V1439	Astrid Ofelia Roldán Vaos				4704815.382	2245566.535	1951.81	Doméstico	0.007	Densidades
12	E610	V614	Yenifer Yurani Pulido Guarín	1015068097			4704943.979	2243690.777	1950.00	Doméstico	0.012	Retiros Densidades
13	E610	V614	Yenifer Yurani Pulido Guarín	1015068097			4704943.979	2243690.777	1950.00	Doméstico	0.007	Retiros Densidades
14	E273	V259	Giraldo Seguros y compañía Limitada		901070688-4	901070688-4	4705994.425	2240585.42	1944.66	Doméstico	0.009	Retiros



15	E1033	V1035	Ana Solina Guzmán Arboleda	21405625	905063	4704871.513	22-5166.517	1923.41	Doméstico	0.005	Retiros Densidades
16	E1051	V1046	José Raúl Giraldo Ciro	3541729	3541729	4704731.236	22-52-4.88	1918.12	Doméstico	0.002	Amenaza alta por movimientos en masa Densidades
17	E605	V606	Erika Andrea Berri Gómez	43832964	812330	4704711.608	22-52-8.342	1910.07	Doméstico	0.007	Densidades
18	E1449	V941	María Mercedes del Santamaría Santamaría	42895618	708283	4705855.941	22-27-6.149	1910.00	Doméstico	0.019592553	Densidades
19	E31	V28	Mario León Sepúlveda Oquendo	71272611		4705939.573	22-25-6.848	1909.02	Doméstico	0.006	Retiros Densidades
20	E1230	V1221	Cenaída valle	32319813	32319813	4704658.339	22-50-8.632	1902.91	Doméstico	0.025	Densidades
21	E1451	V1449	Gloria Espinosa Vásquez	43592137		4705982.291	22-24-9.622	1902.29	Doméstico	0.01	Retiros Densidades
22	E1452	V1449	Jorge Iván Sepúlveda Oquendo	70517895	70517895	4705951.562	22-25-3.426	1900.82	Doméstico	0.005	Densidades
23	E1223	V5003	Luz Marleny Velásquez Trujillo	43708112	43708112	4704682.935	22-50-4.393	1900.15	Doméstico	0.017	Retiros Densidades
24	E12	V9	Gloria Cecilia Miranda	42772713	42772713 (001-0409612)	4704679.703	22-51-6.025	1900.00	Doméstico	0.007	Amenaza alta por avenidas torrenciales Amenaza alta por inundaciones Retiros Densidades
25	E1045	V1039				4704760.533	22-50-7.63	1900.00	Doméstico	0.016	Amenaza alta por avenidas torrenciales Amenaza alta por inundaciones Retiros Densidades
26	E1066	V1059	Lidia Inés López de Trujillo	42752218	42752218	4704681.312	22-51-3.826	1900.00	Doméstico	0.02	Retiros Densidades
27	E12	V8	Gloria Cecilia Miranda	42772713	42772713 (001-0409612)	4704646.349	22-51-9.799	1899.76	Doméstico	0.007	Amenaza alta por avenidas torrenciales Amenaza alta por inundaciones Retiros Densidades
28	E602	V603	Sara de Jesús Vaneqas Vásquez	22210106	000339551	4704635.817	22-51-7.037	1899.76	Doméstico	0.034	Densidades
29	E1219	V1213	Margot Satinas Barrientos			4704751.637	22-72-3.795	2167.28	Doméstico	0.009837963	Amenaza alta por movimientos en masa Retiros Densidades
30	E1049	V1060	Evaristo de Jesús Ramírez	8010430	8010430	4705055.839	22-42-2.403	1858.47	Doméstico	0.021	Retiros Densidades
31	E1264	V1265	Alexander betancur	71293628	71293628	4704905.28	22-04-5	2095.34	Doméstico	0.011	Densidades







48	E1478	V1465	Edith Patricia Giraldo Valencia	42894322	4705147.736	2244253.025	1851.40	Doméstico	0.013	Amenaza alta por movimientos en masa Densidades	
49	E1232	V1223	Edith Patricia Giraldo Valencia	42894322	4705152.823	2244251.993	1851.40	Doméstico	0.005	Amenaza alta por movimientos en masa Densidades	
50	E1846	V1829	Carlos Lezcano		9868272.634	2847.268	1849.99	Doméstico	0.012	Densidades	
51	E230	V235	Royse		4705543.947	2243702.474	1849.04	Doméstico	0.009	Amenaza alta por movimientos en masa Retiros	
52	E1061	V1049	Pedro Pablo Fernández Velasquez	000708280	4705754.445	2242628.357	1847.69	Doméstico	0.004	Densidades	
53	E1063	V1050	Pedro Pablo Fernández Velasquez	000708280	4705753.332	2242627.346	1847.69	Doméstico	0.004	Densidades	
54	E1064	V1051	Pedro Pablo Fernández Velasquez	000708280	4705765.623	2242628.138	1847.69	Doméstico	0.004	Densidades	
55	E818	V818	Claudia Patricia Londoño Franco		34454479	4705646.761	2242945.979	1845.49	Doméstico	0.012	Amenaza alta por movimientos en masa Retiros Densidades
56	E1443	V1442	Luis Alfredo Sánchez Tobon	71272733	71272733	4705646.548	2242647.539	1845.49	Doméstico	0.013	Amenaza alta por movimientos en masa Retiros Densidades
57	E441	V463	William Antonio Tobon Hincapié	8175348	8175348	4705555.086	2243671.987	1845.49	Doméstico	0.001	Amenaza alta por avenidas torrenciales Amenaza alta por inundaciones Amenaza alta por movimientos en masa Retiros Densidades
58	E441	V467	William Antonio Tobon Hincapié	8175348	8175348	4705553.734	2243667.248	1845.49	Doméstico	0.001	Amenaza alta por avenidas torrenciales Amenaza alta por inundaciones Amenaza alta por movimientos en masa Retiros Densidades
59	E1238	V1232	Carlos Merio Tobon Cortes	71526110	71526110	4705526.109	2243765.316	1842.87	Doméstico	0.009	Amenaza alta por movimientos en masa Densidades
60	E1238	V1231	Carlos Merio Tobon Cortes	71526110	71526110	4705528.959	2243759.968	1842.87	Doméstico	0.009	Amenaza alta por movimientos en masa Densidades
61	E1231	V5005	Jorge Dario Abad Romero	70507173	70507173	4705450.032	2243827.171	1842.87	Doméstico	0.003	Amenaza alta por movimientos en masa Retiros Densidades
62	E1059	V1047	Soledad Betancourt Betancourt	21406756	21406756	4705574.194	2243375.554	1838.98	Doméstico	0.002	Amenaza alta por movimientos en masa Retiros Densidades
63	E441	V466	William Antonio Tobon Hincapié	8175348	8175348	4705561.029	2243642.986	1837.84	Doméstico	0.001	Amenaza alta por avenidas torrenciales Amenaza alta por inundaciones Amenaza alta por movimientos en masa Retiros Densidades
64	E441	V465	William Antonio Tobon Hincapié	8175348	8175348	4705561.029	2243642.986	1837.84	Doméstico	0.001	Amenaza alta por avenidas torrenciales Amenaza alta por inundaciones Amenaza alta por movimientos en masa Retiros Densidades





81	E1237	V1226	Elkin Darío Viana Quintana	71388876			4705638.939	2243284.522	1815.36	Doméstico	0.01	Amenaza alta por avenidas torrenciales Amenaza alta por inundaciones Retiros Densidades
82	E2246	V2239	Juan Correa	71788612	71788612		4707724.246	2243389.142	1814.96	Doméstico	0.012	Densidades
83	E1250	V469	Jesvleidi Johana Giraldo Álvarez	1017184879	1017184879		4705622.899	2243265.023	1813.77	Doméstico	0.007	Amenaza alta por avenidas torrenciales Amenaza alta por inundaciones Retiros Densidades
84	E1054	V1048	José Humberto Estrada Bedoya	1028120043			4705633.869	2243267.07	1813.77	Doméstico	0.015	Amenaza alta por avenidas torrenciales Amenaza alta por inundaciones Amenaza alta por movimientos en masa Retiros Densidades
85	E1055	V1048	José Humberto Estrada Bedoya	1028120043			4705633.869	2243267.07	1813.77	Doméstico	0.015	Amenaza alta por avenidas torrenciales Amenaza alta por inundaciones Amenaza alta por movimientos en masa Retiros Densidades
86	E1442	V1467	Hernan de Jesús Estrada Villada	8270018			4705639.035	2243259.632	1813.77	Doméstico	0.005	Amenaza alta por avenidas torrenciales Amenaza alta por inundaciones Amenaza alta por movimientos en masa Retiros
87	E445	V501	Juan Martín Penagos Cadavid	71421236	000362947		4705648.983	2243256.485	1813.77	Doméstico	0.002	Amenaza alta por avenidas torrenciales Amenaza alta por inundaciones Amenaza alta por movimientos en masa Retiros
88	E1644	V1829	Jorge Ivan Vargas Jimenez	71525452	71525452		4708138.081	2242837.76	1812.82	Doméstico	0.012	Retiros Densidades
89	E1059	V920	Lina María Gallego Sánchez	1039885160	1039885160		4705659.168	2243212.408	1809.09	Doméstico	0.007	Amenaza alta por avenidas torrenciales Amenaza alta por inundaciones Amenaza alta por movimientos en masa Retiros
90	E1063	V1056	Silvia Eliana Betancur Zapata	43579981	43579981		4705678.437	2243323.925	1808.87	No doméstico	0.00233333	Amenaza alta por avenidas torrenciales Amenaza alta por inundaciones Retiros Densidades
91	E1440	V1445	Alonso Franco Villegas				4705654.436	2243240.197	1807.83	Doméstico	0.017	Amenaza alta por avenidas torrenciales Amenaza alta por inundaciones Amenaza alta por movimientos en masa Retiros Densidades
92	E444	V516	Edier Sanchez	1036945701	1036945701		4705665.334	2243227.863	1807.83	Doméstico	0.01	Amenaza alta por avenidas torrenciales Amenaza alta por inundaciones Amenaza alta por movimientos en masa Retiros
93	E232	V237	Elkin Darío Viana Quintana	71388876			4705656.082	2243259.215	1805.79	Doméstico	0.009	Amenaza alta por avenidas torrenciales Amenaza alta por inundaciones Amenaza alta por movimientos en masa Retiros
94	E1064	V1055	Silvia Eliana Betancur Zapata	43579981	43579981		4705676.665	2243257.674	1805.79	No doméstico	0.00233333	Amenaza alta por avenidas torrenciales Amenaza alta por inundaciones Retiros Densidades
95	E443	V517	Luz Yaneth Giraldo Holguin	43169113	43169113		4705685.098	2243239.49	1802.73	Doméstico	0.004	Amenaza alta por avenidas torrenciales Amenaza alta por inundaciones Amenaza alta por movimientos en masa Retiros
96	E2234	V2232	Jesús Antonio Manco Arias	8412237	Compraventa		4710210.326	2242656.155	1802.70	Doméstico	0.032	Zonificación DRMI Retiros Densidades
97	E2234	V2234	Jesús Antonio Manco Arias	8412237	Compraventa		4710210.21	224264284	1802.70	Doméstico	0.032	Zonificación DRMI Retiros Densidades





1 1 4	E152 4	V1829	Yember José Villadiego Yepoz	108 848 73			000807173	470 813 7.50 3	224 272 1.28 3	1784. 34	Domé stico	0.013	Densidades
1 1 5	E164 8	V1829	Hernando Antonio Lazcano David	986 248 79			000550688	470 813 7.50 3	224 272 1.28 3	1784. 34	Domé stico	0.013	Densidades
1 1 6	E183 2	V1829	Gloria emilse Araque	427 709 13				470 813 7.50 3	224 272 1.28 3	1784. 34	Domé stico	0.016	Densidades
1 1 7	E183 3	V1829	Jhon fredy Vargas	300 293 380 8				470 813 7.50 3	224 272 1.28 3	1784. 34	Domé stico	0.008	Densidades
1 1 8	E940	V1829	Luz Biebr Castrillon bran	#N/ D	#N/D	#N/D		470 813 7.50 3	224 272 1.28 3	1784. 34	Domé stico	0.007	Densidades
1 1 9	E183 4	V1829	Nelson de Jesus Mejía Ruiz	985 145 03			508394	470 813 7.50 3	224 272 1.28 3	1784. 34	Domé stico	0.007	Densidades
1 2 0	E183 0	V1830	Juan Montoya Montoya	985 227 36			692809	470 813 4.72 8	224 271 9.96 9	1784. 34	Domé stico	0.01	Densidades
1 2 1	E223 3	V2231	Familia Jaramillo Pérez y familia Pérez Correa		00- 5919 29	001- 591929		470 890 0.07	224 172 2.95	1765. 86	Domé stico	0.027	Zonificación DRMI Amenaza alta por movimientos en masa Retiros
1 2 2	E941	V1500	María Elena Palacio e Pérez	#N/ D	#N/D	#N/D		470 858 6.63 2	224 196 2.76 9	1764. 14	Domé stico	0.018	Zonificación DRMI Retiros
1 2 3	E243 3	V2435	Pedro María Franco Álvarez	584 776			584776	470 687 2.49 2	224 299 8.93 1	1762. 91	Domé stico	0.011	Densidades
1 2 4	E152 5	V1501	Norman Alberto Herrera	704 128 52			700003588	470 802 9.02 5	224 272 3.81 3	1759. 55	Domé stico	0.007	Retiros Densidades
1 2 5	E152 8	V1495	Nelson Callo	985 225 05				470 798 2.28 9	224 276 4.64 2	1756. 94	Domé stico	0.009	Densidades
1 2 6	E165 3	V1636	Diana Patricia Cardona Gutierrez	438 388 05			700003558 6	470 801 6.14	224 273 7.48 3	1756. 83	Domé stico	0.01	Retiros Densidades
1 2 7	E184 3	V1838	Leidy Paola Taborda Cardona	112 845 530 7			000066136	470 799 0.25 9	224 274 2.14 7	1756. 83	Domé stico	0.016	Densidades
1 2 8	E184 4	V1839	Mónica Lucía Restrepo Ortiz	438 282 56			700003587	470 801 7.37 7	224 274 1.23 8	1756. 83	Domé stico	0.012	Retiros Densidades
1 2 9	E165 2	V1635	Luz Morella Cardona Gutierrez	427 784 01			700003582	470 792 7.65	224 279 6.66 1	1748. 86	Domé stico	0.026	Retiros Densidades
1 3 0	E185 0	V1847	CÁRNICOS Y ALIMENTOS S.A.S.		9001 3484 1	001- 284485		470 748 1.96 7	224 264 3.79 3	1710. 68	Domé stico	0.159 1625	Amenaza alta por eventos torrenciales Amenaza alta por inundaciones



1 3 2	E185 0	V1846	CÁRNICOS ALIMENTOS S.A.S.	Y	9001 3484 1	001- 284485	470 755 8.50 3	224 256 2.66 2	1705. 90	Domé stico	0.159 1625	Amenaza alta por avenidas torrenciales Amenaza alta por inundaciones
1 3 3	E167 7	V1650	María Teresa Perez gaviña	218 031 98		480764800 0	470 772 6.19 3	224 237 8.97 7	1700. 00	Domé stico	0.006	Amenaza alta por avenidas torrenciales Amenaza alta por inundaciones Retiros
1 3 4	E222 9	V2226	Gilberto Díaz Sema	716 501 54		71650154	470 817 1.54 7	224 197 4.89 4	1693. 54	Domé stico	0.021	Retiros
1 3 5	E167 4	V1648	Hayer Ignacio Restrepo Estrada	985 371 87		99537197	471 089 6.54 4	224 199 8.15 7	1650. 47	Domé stico	0.011	Retiros Densidades
1 3 6	E167 4	V1649	Hayer Ignacio Restrepo Estrada	985 371 87		99537197	471 089 2.44 2	224 199 6.96 1	1650. 47	Domé stico	0.011	Retiros Densidades
1 3 7	E167 6	V1648	(en blanco)	#N/ D	#N/D	#N/D	471 087 2.52 2	224 199 8.27 5	1650. 47	Domé stico	0.01	Retiros Densidades
1 3 8	E167 5	V1647	Luz Irene carmona Gomez	427 488 17			471 081 3.64 8	224 204 7.34 6	1650. 03	Domé stico	0.018	Retiros Densidades
1 3 9	E186 3	V1854	Adriana maria zapata castrillon				471 081 5.20 4	224 204 8.66 6	1650. 03	Domé stico	0.007	Amenaza alta por avenidas torrenciales Amenaza alta por inundaciones Retiros Densidades
1 4 0	E155 6	V1502	José Julián Galeano Pabon	678 931 8		671419	471 084 5.05 9	224 199 6.64 1	1649. 99	Domé stico	0.003	Retiros Densidades
1 4 1	E167 3	V1646	Foila Emilio Carmona Gomez				471 085 1.16 1	224 199 9.26 5	1649. 99	Domé stico	0.027	Amenaza alta por avenidas torrenciales Amenaza alta por inundaciones Retiros Densidades
1 4 2	E186 0	V1852	Didier Berrío carmona	986 380 01			471 084 4.29 7	224 202 1.75 4	1649. 84	Domé stico	0.010 5	Retiros Densidades
1 4 3	E186 0	V1853	Didier Berrío carmona	986 380 01			471 084 7.19 8	224 202 6.38 5	1649. 84	Domé stico	0.010 5	Retiros Densidades
1 4 4	E27 4	V24	Jaime Justin Chassar Moir	314 995		506592	470 466 2.18 3	224 552 5.05 2	0.00	No Domé stico	0.039 90162	Retiros Densidades
1 4 5	E27 5	V25	Jaime Justin Chassar Moir	314 995		506592	470 462 8.63 2	224 556 7.35 6	0.00	No Domé stico	0.039 90162	Retiros Densidades
1 4 6	E609 6	V613	Duban Alexis Londoño López	101 934 767 2			470 461 0.76	224 566 7.12 6	0.00	Domé stico	0.008 68055 6	Densidades
1 4 7	E108 9	V1071	Jesús María Ospina Amaya	870 956 6		900133736	470 500 6.05 3	224 596 9.99 8	0.00	Domé stico	0.017 86921 3	Retiros Densidades
1 4 8	E120 7	V1204	Juan María Muñoz Jiménez	285 422 0		001- 403356	470 358	224 936	2243. 54	No Domé stico	0.044 34606 5	Zonificacion DRMI Retiros



						(90)133729)	0.509	3.484					
149	E51	V49	Jose Ariel Torres López	16051868		55C621	4703898.066	2242565.853	2240.27	Doméstico	0.008	Zonificación DRMI Densidades	
150	E12503	V1247	Pedro Claver Agudelo Salazar	4474812			4703698.066	2242565.853	2240.27	Doméstico	0.012	Amenaza alta por avenidas torrenciales Amenaza alta por inundaciones Retiros Densidades	
151	E1010	V1011	Luis Honorio Echavarría Romero	3354593		107510	4702409.348	2245997.429	2238.53	Doméstico	0.35366667	Densidades	
152	E12027	V1205	Juan María Muñoz Jiménez	2654220		001-403356(90)133729)	4703557.203	2249401.723	2231.82	Doméstico	0.044346065	Zonificación DRMI Retiros	
153	E4063	V413	Ramón Antonio Torres Cano	3355224		575954	4701996.239	2247780.546	2322.00	Doméstico	0.005730613	Retiros Densidades	
154	E8074	V805	Jhon Jairo Gomez Taborda	98515762		000511336	4702044.761	2247759.302	2310.00	Doméstico	0.018101852	Zonificación DRMI Retiros Densidades	
155	E8085	V809	Astrid Yaneth Ramírez Cano	42793040		000511336	4702044.761	2247759.302	2310.00	Doméstico	0.013969907	Densidades	
156	E22168	V2217	Derly Meza Orozco	43824376		43824376	4707621.507	2243809.889	1889.63	Doméstico	0.014	Retiros Densidades	
157	E10973	V1076	Montobienes SAS		901376519-2	001-1027004	4704865.183	2244619.387	1888.37	Doméstico	0.016	Retiros	
158	E2858	V264	Stiven Arias Orozco	1036638536		1036638536	4707808.793	2243605.309	1884.93	Doméstico	0.008	Amenaza alta por movimientos en masa Densidades	
159	E12391	V1222	Gladys betancur Ortiz	42764317		000934194	4704925.714	2244372.837	1883.56	Doméstico	0.011	Amenaza alta por avenidas torrenciales Amenaza alta por inundaciones Retiros Densidades	
160	E22202	V2221	Guillermo Castaño Salazar	70514031		111425	4707766.461	2243640.918	1882.78	Doméstico	0.018	Amenaza alta por movimientos en masa Densidades	
161	E2411	V242	Amparo Cárdenas de Echavarría	22085860		208702	4705977.224	2242615.244	1880.15	Doméstico	0.007	Retiros Densidades	
162	E12124	V1212	Blanca Rosa de Velásquez	32443220		000344557	4704602.642	2247171.787	2157.43	No Doméstico	0.423119213	Retiros Densidades	
163	E14635	V1456	Herman de Jesús Acosta Salinas	3355110		3355110	4703931.828	2243104.28	2123.53	Doméstico	0.009	Amenaza alta por movimientos en masa Retiros Densidades	
164	E14646	V1456	José Vianor Acosta Salinas				4703931.828	2243104.28	2123.53	Doméstico	0.005	Amenaza alta por movimientos en masa Retiros Densidades	



1 6 5	E147 9	V1456	Jacinto Antonio Acosta Salinas	705 073 65		355098	470 393 1.82 8	224 310 4.28	2123. 53	Domé stico	0.01	Amenaza alta por movimientos en masa Retiros Densidades
1 6 6	E108 3	V1069	María vitalina Carvajal de Correa	214 062 22		278334	470 397 1.33 6	224 316 7.35 5	2107. 04	Domé stico	0.013	Retiros Densidades
1 6 7	E803 7	V803	Olga Nohemy Echavarría Roldan	427 888 55		286373	470 152 1.73 6	224 878 9.96 9	2427. 90	Domé stico	0.006 5	Zonificacion DRMI Densidades
1 6 8	E101 1	V1016	Cipreses de Colombia S.A	8909 0354 1-8	001- 139931		470 402 8.29 3	225 012 4.30 8	2414. 00	No Domé stico	0.022	Zonificacion DRMI Amenaza alta por movimientos en masa
1 6 9	E2 9	V2	Andrés Yamid Echavarría Correa	986 285 68		000286381	470 188 3.57 7	224 889 7.99 2	2405. 65	Domé stico	0.013	Zonificacion DRMI Densidades
1 7 0	E4 4	V4	Yurley Ortiz Echavarría	112 845 365 2		000578510	470 155 4.14 1	224 835 2.18 1	2399. 43	Domé stico	0.006	Zonificacion DRMI Retiros Densidades
1 7 1	E120 5	V4	Cruzana del Carmen Villa Piedrahita	325 406 63		578510	470 154 9.63 8	224 838 0.63 4	2391. 12	Domé stico	0.002	Zonificacion DRMI Densidades
1 7 2	E120 6	V4	Cruzana del Carmen Duque Piedrahita	325 406 63		578510	470 156 3.48 6	224 838 2.88 6	2391. 12	Domé stico	0.002	Zonificacion DRMI Densidades
1 7 3	E5 3	V4	Yurley Ortiz Echavarría	112 845 365 2		000578510	470 154 4.3 4	224 837 5.90 4	2391. 12	Domé stico	0.006	Zonificacion DRMI Densidades
1 7 4	E120 3	V1202	Blanca Ines Ortiz Cano	214 071 91			470 157 8.31 8	224 840 4.04 9	2387. 24	Domé stico	0.016	Zonificacion DRMI Retiros Densidades
1 7 5	E805 5	V806	Fredy Giovanni Echavarría Roldan	985 389 30		98538930	470 163 6.36 1	224 873 5.39 6	2378. 43	Domé stico	0.013	Zonificacion DRMI Densidades
1 7 6	E3 3	V3	Jose Noé Ortiz Cano	705 082 45		900133751	470 159 4.21 2	224 850 2.97 5	2369. 50	Domé stico	0.011	Zonificacion DRMI Densidades
1 7 7	E120 2	V3	Francisco Javier Cano Correa	985 246 28		420215	470 160 5.77 4	224 849 1.07 9	2362. 25	Domé stico	0.003	Zonificacion DRMI Retiros Densidades
1 7 8	E38 8	V36	Orlando de Jesús Medina Aristizabal	359 897 7		379839	470 327 9.99 1	224 380 6.36 2	2158. 48	Domé stico	0.005	Amenaza alta por movimientos en masa Densidades
1 7 9	E121 4	V1211	Blanca Rosa Castaño de Velásquez	324 432 20		000644557	470 459 3.73 6	224 715 0.12 5	2156. 13	Domé stico	0.423 11921 3	Retiros Densidades
1 8 0	E106 7	V1062	Velazquez Cadavid Y Cía S y C Civil	8909 4273 8	001- 772385		470 613 0.00 7	224 548 8.01 4	2149. 92	Domé stico	0.003 5	Zonificacion DRMI
1 8 1	E121 1	V1208	Jesús María Pizarro Mesa	678 618 6		6786186	470 481	224 735	2148. 00	Domé stico	0.004 09259 3	Amenaza alta por movimientos en masa Retiros Densidades





								4.176	0.039				
182	E1405	V1208	Jesús María Pizarro Mesa	6786186		6786186		4704807.095	2247341.988	2148.00	Doméstico	0.001721644	Amenaza alta por movimientos en masa Retiros Densidades
183	E1212	V1210	Jesús María Pizarro Mesa	6786186		6786186		4704643.191	2247126.91	2147.25	Doméstico	0.008185185	Amenaza alta por movimientos en masa Retiros Densidades
184	E1213	V1210	Gisely Edilma Estrada Rivera	43086234		000147387		4704643.191	2247126.91	2147.25	Doméstico	0.050602315	Retiros Densidades
185	E1067	V1061	Velazquez Cadavid Y Cia S y C Civil	890942738		001-772385		4706143.504	2245398.1672	2146.72	Doméstico	0.0035	Zonificacion DRMI
186	E1413	V1411	Reudilio de Salinas Barrantos					4704743.445	2247235.043	2145.76	Doméstico	0.016	Amenaza alta por movimientos en masa Retiros Densidades
187	E1437	V1437	Delia de Jesus Zapata Echavarría	21404465		700003731		4705882.005	2243077.331	1791.47	Doméstico	0.003	Densidades
188	E1859	V1851	Aba mery Restrepo cruz	24410190		012525533		4710873.073	2241997.63	1650.47	Doméstico	0.012	Retiros Densidades
189	E1824	V1826	María ines Montoya gomez	32453662		000007620		4706597.039	2240500.448	1874.05	Doméstico	0.076	Densidades
190	E2238	V2228	Fonda y Pesebrera mirador del Sur	1017162032-3		Jaime Humberto Rojas González. # 19.398.823		4706725.555	2240430.119	1856.36	Doméstico	0.087	Retiros
191	E1238	V1233	Carlos Mario Tobon Cortes	71526110		71526110		4705528.931	2243754.319	1853.40	Doméstico	0.009666667	Amenaza alta por movimientos en masa Densidades
192	E1275	V1270	Gloria Cecilia Henao Rivera	42764959				4704941.794	2241671.21	2100.21	Doméstico	0.016	Densidades
193	E1233	V1228	Carlos Mario Tobon cortes	71526110		71526110		4705540.192	2243770.413	1832.00	Doméstico	0.009666667	Amenaza alta por movimientos en masa Densidades
194	E1234	V1230	Carlos Mario Tobon cortes	71526110		71526110		4705541.387	2243765.761	1832.00	Doméstico	0.009666667	Amenaza alta por movimientos en masa Densidades
195	E1045	V19	Jaime de Jesús Herrera Arboleda	70416045		70416045		4705099.344	2244184.132	1874.43	Doméstico	0.009	Densidades
196	E1220	V1216	Carmen Uribe miranda	21515618		519592		4704713.313	2245105.324	1898.00	Doméstico	0.003	Amenaza alta por avenidas torrenciales Amenaza alta por inundaciones Retiros Densidades
197	E2223	V2222	Dora Luz Bedoya Patiño	42766849		001-111425		4707801.25	224354	1897.16	Doméstico	0.01	Amenaza alta por movimientos en masa Densidades





2 1 4	E127 2	v1268	Carolina avila	436 038 49	43603849	470 532 5.60 9	224 095 8.78 1	2051. 58	Domé stico	0.005	Densidades
2 1 5	E127 8	V1272	luz Miriam Cano Vélez	427 781 94	916833	470 533 9.44 6	224 093 6.25 6	2051. 58	Domé stico	0.007	Densidades
2 1 6	E201 7	V2015	Jhonatan Bustamante Escobar	112 844 735 8		470 532 7.58 2	224 095 4.67 8	2051. 58	Domé stico	0.003	Densidades
2 1 7	E181 4	V956	José erasmo Correa velez	681 502	900133482	470 551 9.88 4	224 068 8.67 4	2049. 55	Domé stico	0.016 5	Densidades
2 1 8	E433	V455	Juan David Echeverry Ocampo	112 846 252 2		470 477 2.17 2	224 496 6.75 3	1899. 39	Domé stico	0.009 33333 3	Amenaza alta por avenidas torrenciales Amenaza alta por inundaciones Retiros Densidades
2 1 9	E433	V456	Juan David Echeverry Ocampo	112 846 252 2		470 477 0.19 5	224 496 9.97 1	1899. 39	Domé stico	0.009 33333 3	Amenaza alta por avenidas torrenciales Amenaza alta por inundaciones Retiros Densidades
2 1 0	E103 1	V1031	Juan David Montoya Dominguez	985 654 65	000522413	470 454 6.84 1	224 519 8.08 9	1898. 67	Domé stico	0.016	Retiros Densidades
2 2 1	E30	V27	Jose Aristidez Sepulveda Oquendo	985 214 67	98521467	470 595 5.89 6	224 255 6.61 2	1894. 97	Domé stico	0.007	Densidades
2 2 2	E47	V27	Ana Marleny Patiño Moncada	428 812 20	42881220	470 595 5.89 6	224 255 6.61 2	1894. 97	Domé stico	0.005	Densidades
2 2 3	E122 4	V1218	Oswaldo Muñoz			470 478 6.54 9	224 474 4.33 5	1891. 53	No domés tico	0,103	Retiros Densidades
2 2 4	E104 4	V19	Jaime de Jesús Herrera Arboleda	704 160 45	96535	470 518 7.90 5	224 418 3.68 6	1890. 60	Domé stico	0.015	Densidades
2 2 5	E104 6	V19	Jaime de Jesús Herrera Arboleda	704 160 45	70416045	470 518 7.90 5	224 418 3.68 6	1890. 60	Domé stico	0.01	Densidades
2 2 6	E144 9	V941	María Mercedes del Socorro Santamaría	428 956 18	708283	470 585 5.95 2	224 271 6.18 2	1890. 16	Domé stico	0.015	Densidades
2 2 7	E142 9	V1428	Dora Patricia Londoño González	434 536 08	826776	470 492 2.25 4	224 434 5.42 1	1890. 07	Domé stico	0.018	Amenaza alta por avenidas torrenciales Amenaza alta por inundaciones Retiros Densidades
2 2 8	E121 8	V5004	Luz Mary Correa Romero	435 474 88		470 485 7.71 2	224 465 2.60 4	1889. 87	Domé stico	0.007	Amenaza alta por avenidas torrenciales Amenaza alta por inundaciones Retiros
2 2 9	E181 3	V1815	Jorge Ivan Correa cadauid	678 427 4	000729055	470 557 8.34 5	224 079 9.77 5	2004. 93	Domé stico	0.062	Retiros Densidades
2 3 0	E126 6	V957	Pablo Andrés mesa Álvarez	986 262 67	98626267	470 564 0.48	224 042	2000. 88	Domé stico	0.007	Densidades



								9.33 4				
2				700			470	224				
3			Guillermo Leon	428			493	302				
1	E261	V253	García Gallo	62		00136503	0.10	3.25	2000.05	Doméstico	0.005	Densidades

**ARTICULO 17°:** En el evento en que se actualice alguna de las determinantes ambientales aplicables a los beneficiarios prenombrados y se genere una inviabilidad ambiental conforme a la aplicación de esta a cada caso particular, se deberá aplicar el régimen de transición contemplado en la misma.

**PARÁGRAFO 1°:** Como consecuencia de lo anterior, se requiere a los usuarios prenombrados, para demoler y dismantelar completamente las obras y estructuras existentes, así como para que se abstengan de la utilización del recurso hídrico, so pena de iniciar en su contra un proceso administrativo sancionatorio ambiental conforme a lo normado en la Ley 1333 de 2009, donde se podrán imponer entre otras sanciones (Multas diarias hasta por cinco mil (5.000) salarios mínimos mensuales legales vigentes, Cierre temporal o definitivo del establecimiento, edificación o servicio, Demolición de obra a costa del infractor).

**ARTÍCULO 18°:** REQUERIR a todos los beneficiarios de la reglamentación de aguas y de vertimientos, para que en el término de SEIS (6) MESES, contados a partir del día hábil siguiente a la notificación de la presente resolución, den cumplimiento a las siguientes obligaciones ambientales:

**CONCESIONES:**

- Las obras de captación deberán estar provistas de elementos de control necesarios para conocer en cualquier momento la cantidad de agua derivada de la fuente.
- Los concesionarios no podrán variar los sistemas de captación, conducción, almacenamiento, reparto y control, aprobados por la Autoridad Ambiental, sin previa autorización de ésta.



- En caso de no contar con obra de control, construir la obra de control que garantice la derivación del caudal otorgado por la Autoridad Ambiental.
- Implementar boquillas o reguladores de flujo en las mangueras utilizadas para el lavado de canecas.
- Proteger y cercar las fuentes hídricas con vegetación nativa.
- Fomentar una conciencia de ahorro del agua a los empleados y habitantes de la vivienda.
- Reutilizar el agua de la lavadora para actividades de aseo y hacer uso de aguas lluvias para el lavado de canecas.

#### VERTIMIENTOS:

- En caso de no contar con sistema de tratamiento de aguas residuales domésticas, se deben implementar soluciones individuales de tratamiento diseñadas bajo los parámetros definidos en el reglamento técnico del sector de agua potable y saneamiento básico, resolución 0330 del 08 de junio de 2017, Título 2 Requisitos técnicos, Capítulo 5: Sistemas de tratamiento de aguas residuales municipales, sección 3: Tratamientos descentralizados.
- Realizar inspecciones y mantenimientos anuales a las unidades del sistema de tratamiento. Se deberá llevar un registro de los mantenimientos y enviar la evidencia anualmente a la Autoridad Ambiental.
- Se deberá garantizar que los sistemas de tratamiento cuentan con aislamiento y señalización, mantener ajustadas las tapas de cada uno de los sistemas a fin de garantizar que las aguas lluvias no ingresen a los tanques, así como mantenerlos libres de grama, tierra y escombros en la superficie.



**ARTÍCULO 19°.** No es permisible el traspaso total o parcial de los permisos de Vertimientos, o de las Concesiones de Aguas, sin la autorización de CORANTIOQUIA o el AMVA, previa solicitud.

**ARTÍCULO 20°.** Todas las personas que conforman la **MICROCUENCA DE LA QUEBRADA DOÑA MARÍA** están obligadas a proteger las márgenes de las redes de drenaje que cruzan sus predios, por tanto, deben dejar una zona de retiro consistente en una faja mínima de treinta (30) metros a ambos lados de los cauces y cien (100) metros a la redonda en los nacimientos de agua. En esta zona de protección no se permitirá el establecimiento de viviendas, beneficiaderos ecológicos, potreros, cultivos, puesto que el uso exclusivo a que debe destinarse esta área es a la conservación y protección de los recursos naturales, en zona urbana se deberán atender las disposiciones establecidas en los Instrumentos de Ordenamiento Territorial de cada Municipio.

**ARTÍCULO 21°.** Los concesionarios y permisionarios no podrán talar los árboles que protegen o preservan las corrientes de las cuales se hace la derivación. Igualmente, quedan obligados a ejercer la debida vigilancia forestal dentro de sus predios y dar aviso a las autoridades ambientales y/o a las autoridades policivas de su jurisdicción, cuando tuvieren noticia de infracción contra las leyes de protección a los recursos naturales. Se deben llevar a cabo planes de reforestación por parte de los propietarios de los predios, con el fin de mejorar la cobertura vegetal con especies nativas de la región.

**ARTÍCULO 22°.** En los actos individuales que se expidan con posterioridad a esta actuación administrativa, se fijarán las obligaciones a cargo de cada uno de los usuarios y se establecerá la tasa por utilización de agua con fundamento en el Decreto 1076 del 2015, por medio del cual se expide el Decreto Único Reglamentario del Sector Ambiente y Desarrollo Sostenible capítulo 6, o las normas que las modifiquen o sustituyan, de acuerdo con la cuenta de cobro que para tal efecto emitirá la autoridad ambiental competente.

**ARTICULO 23°.** Frente a los expedientes activos, correspondientes a la jurisdicción de la Corporación Autónoma Regional del Centro de Antioquia - CORANTIOQUIA,



ARCHIVAR los expedientes de concesiones de aguas o permisos de vertimientos abiertos antes de la firmeza de la presente resolución de reglamentación, independiente de que correspondan a solicitudes en trámite o permisos ya otorgados, se y ORDENAR abrir nuevos expedientes por beneficiario, asociándolos a la presente reglamentación, exceptuándose de estos frente a los que se indicó en los artículos precedentes que existe una inviabilidad ambiental para su otorgamiento, pero se respetará el término de vigencia que les resta.

Concesiones.

No	Código Usuario	Código Captación	Nombre del solicitante	CC	NIT	Nombre de la fuente	Matricula	X	Y	Cota (s) (m,s,n,m)	Total caudal Otorgado (l/s)	Expediente
1	E2028	C2006	CÁRNICOS Y ALIMENTOS S.A.S.	NA	90013 4841-8	La Ospina	11377 218	470 505 4	223 944 0	2172	0.20 84	AS12021-438
2	No censada		Inversiones Jaramillo Torres Y Cia S en C	NA	83050 1399-4	La Ospina	001-11641 13	470 523 1	223 944 7	2145	0.05 18	AS1-2015-50
3	No censada		Euajara e Hijos Cia	NA	90020 2761-9	La Ospina	001-11641 12	470 523 1	223 944 7	2145	0.02 89	AS1-2015-50
4	No censada		Jhon Kennedy Olaya Vélez	98,563,358		La Ospina		470 523 1	223 944 7	2145	0.01 09	AS1-2020-722
5	No censada		Andrés Felipe Molina Betancur	1,037,587,029		La Ospina		470 543 7	223 954 8	2087	0.11 00	AS1-2018-595
6	No censada		Carmen Alicia Gallego Saldarriaga	32,487,785		La Ospina	001-96422 3	470 543 7	223 954 9	2087	0.09 94	AS1-2019-487
7	E1825	C1805	Escuela de Policías Carlos Eugenio Restrepo	NA	80014 1259-7	La Ospina		470 569 1	223 959 5	2033	34.6 07	AS1-2012-65
8	No censada		Luxor S.A.	NA	81103 3187-2	Sin Nombre	001-79089 8	470 838 2	223 983 1	1885	0.05 91	AS1-2011-55
9	0	0	Oscar Orlando Castrillon Herrera	70,063,869		Afluente La Limona	001-19364 6			2105	0.31 56	AN1-2017-602
10	No censada		Jairo Antonio Correa Valencia	3,355,126			001-90233 5	470 525 3	224 036 5	2100	0.05 92	AN1-2015-97
11	E809	C909	Corporación de acueducto San José	NA	80024 5167-5	Charco Azul	0	470 542 3	224 024 7	2090	21.9 91	160-AN-1511-17528
12	E910	C910	Junta de Acción de Comunal Vereda San José	NA	81103 1667-7	La Chaparral	Sin datos	470 557 5	224 025 8	2050	14.2 09	AN1-2016-141



13	E907	C901	Acueducto comunal Potrerito	NA	3,355,317	La Manguala	Sin Datos	470 375 3	224 088 2	2472	10.5 50	Resolución 256 de 1993
14	E907	C902	Acueducto comunal Potrerito	NA		La Manguala	Sin Datos	470 391 2	224 132 4	2395	10.5 50	Resolución 256 de 1993
15	No censado		Carmen Helena Guerra Mesa	43,578,702		Quebrada La Laguna El Romeral	001-896400	470 430 2	224 181 1	2283	17.0 47	AN1-2014-76
16	E920	C930	Empresas Públicas de Medellín E.S.P.	NA	89090 4998-1	La Manguala	001-710991	470 510 6	224 152 1	2095	180,000	I-2844
17	E901	C903	Junta Administradora de Servicios El Vergel	NA	81102 3140-4	La Manguala	001-710991	470 509 9	224 143 2	2095	112,400	Resolución 256 de 19/04/199
18	No censada		Ramón Castaño Salinas	8264020		Sin nombre	001-394144	470 462 0	224 227 4	2065	0,01 51	AN1-2008-84
19	0	No Censado	Hector De Jesús Echavarría Muñoz	71,525,702			0	470 354 4	224 176 9	2515	0,04 04	AN1-2010-20
21	E921	C931_Seco	Empresas Públicas de Medellín E.S.P.	NA	89090 4998-1	La Despensa	001-710330	470 398 6	224 273 2	2095	191,000	AN1 2009- 29
22	E921	C931_Humedo	Empresas Públicas de Medellín E.S.P.	NA	89090 4998-1	La Despensa	001-710330	470 398 6	224 273 2	2095	320,300	AN1 2009- 29
26	E485	C445	Agropecuaria Cienfuegos S.A.	NA	90024 2553-4	La Candela	001-926789	470 347 9	224 335 1	2146	0,88 96	AN1-2018-94
27	E485	C460	Agropecuaria Cienfuegos S.A.	NA	90024 2553-4	La Candela	001-926789	470 369 8	224 365 3	2054	0,88 96	AN1-2018-93
28	E1431	C1416	Agropecuaria la serranía LTDA	NA	890.93 3,329-0	Doña María	0	470 560 1	224 456 5	1992	0,05 31	AN1-2006-166
29	E1431	C1419	Agropecuaria la serranía LTDA	NA	890.93 3,329-0	Doña María	0	470 590 3	224 493 7	1900	0,05 31	AN1-2006-166
30	E903	C911	Cervecería Unión S.A	NA	89090 0168-1	Doña María	001-524292	470 742 9	224 268 2	1710	6,40 0,00 0	I-2844
31	0	No Censada	INVERSIONES FERBIENES SAS	NA	89092 4840-5	0	0	470 297 8	224 284 7	2436	0,33 45	AN1-2012-79
33	E420	C419	Antioqueña de Porcinos S.A.S	NA	81101 9880-0	Afluente La Larga (Vivero)	11066 983	470 228 7	224 494 7	2251	13,2 87	AN1-2021-286
34	E420	C420	Antioqueña de Porcinos S.A.S	NA	81101 9880-0	Quebrada de la Loma	11066 983	470 202 6	224 545 6	2235	33,2 18	AN1-2021-286
36	E420	C420-1	Antioqueña de Porcinos S.A.S	NA	81101 9880-0	Quebrada de la Loma	11066 983	470 212 3	224 546 3	2176	60,0 00	AN1-2021-286
37	E923	C936_Seco	Empresas Públicas de Medellín E.S.P.	NA	89090 4998-1	La Afluente		470 194 0	224 396 2	2160	54,8 00	AN1 2009- 29
38	E923	C936_Humedo	Empresas Públicas de Medellín E.S.P.	NA	89090 4998-1	La Afluente		470 194 0	224 396 2	2160	155,100	AN1 2009- 29
39	E922	C935_Seco	Empresas Públicas de Medellín E.S.P.	NA	89090 4998-1	La Larga		470 183 3	224 408 6	2150	173,000	AN1 2009- 29





40	E922	C935_Humedo	Empresas Públicas de Medellín E.S.P.	NA	890904996-1	La Larga		4701333	2244086	2150	237.000	AN1-2009-29
41	0	0	Jose William Echavarría Muñoz	98,524,659		Afluente El Hato		4701741	2247454	2374	0,0305	AN1-2014-109
44	E483	C443	Agropecuaria Cienfuegos S.A.	NA	900242553-4	El Hato	001-980616	4701679	2246763	2310	0,0566	AN1-2012-49
45	E483	C442	Agropecuaria Cienfuegos S.A.	NA	900242553-4	El Hato	001-980616	4701652	2246820	2310	0,0566	AN1-2012-50
47	E919	C929	Empresas Públicas de Medellín E.S.P.	NA	890904996-1	Dofia María	1626304	4703488	2247541	2040	900.000	I-2844
48	No censada		Alejandro Betancurt Penagos	71,274,677		Sin Nombre		4704359	2245584	1952	0,0140	AN1-2007-109
49	No censado		Felix Antonio Ortiz Cano	3,354,849		Sin nombre		4703933	2245534		0,1181	AN1-2018-36
50	E912	C917	Corporación Junta Administradora Acueducto Aguas Frías	NA	811027302-9	Guapante- Cod 1750	0	4704731	2249296	2430	26.331	AN1-2017-1054
51	E422	C4	Antioqueña de Porcinos S.A.S	NA	811019880-0	Quebrada Guapante	1530947	4704459	2248566	2390	0,2255	130AN-1408-1533
52	No censado		Diego Alonso Echavarría	71,525,979		Sin Nombre	001-195390	4704444	2248595	2363	14.318	AN1-2017-279
53	No censado		Fabio ce jesús Echavarría Muñoz	71,525,427		Sin Nombre Tributaria Q. Laguaponte (Predio El Astillero)	001-530947	4704496	2248564	2318	0,2661	AN1-2012-29
54	No censada		Fafael Ángel López Jiménez	70,084,169		Sin nombre		4705288	2247560	2240	0,0740	AN1-2007-47
55	No censado		Lriel ce Jesús Gómez Acevedo	98,478,434		La Sorbetana	001-923494	4705488	2246331	2065	0,2836	AN1-2014-97
57	E1041	C1032	Cardos magro S.A.S.	NA	901223596-3	El Barcino	001-923494	4705500	2245953	2081	0,2095	AN1-2020-403
58	E1041	CB10	Cardos magro S.A.S.	NA	901223596-3	El Barcino	001-923494	4705892	2245768	2128	0,2095	AN1-2020-403
59	E430	C431	Junta Administradora de Acueducto La Sorbetana	NA	811024136-9	Afluente La Sorbetana	Sin datos			2110	25.000	AN1-2008-33
60	Sin Censar		The Company S.A.S.	NA	901231242-5	Sin nombre		4705135	2245427	2078	0,0150	AN1-2019-550
61	E26	C612	Bocido E.A.S	NA	900665391-3	Afluente La Sorbetana	(118348)(19143)	4705393	2245057	2015	0,4498	AN1-2018-545
62	E1431	C1417	Agropecuaria la serranía LTDA	NA	890.933.329-0	Quebrada Del Organo	0	4705705	2244159	1984	0,0531	AN1-2006-166
70	0	0	Bio Fanatic Sas	NA	901074568-7	La Zulia	0	4707738	2244031	1969	0,0281	AN1-2020-359



71	0	0	Guillermo León Castaño Correa	70,514,031		La Honda	0	470 771 9	224 412 5	1880	0.0666	AN1-2009-122
72	E1839	C1812	CÁRNICOS Y ALIMENTOS S.A.S.	NA	90013 4841-8	La Zulia	001-111267	470 808 7	224 345 3	1868	0.1007	AN1-2017960
73	0	0	Darío Tirado Mejía	8,288,046		Sin Nombre	001-111267	470 806 2	224 341 9	1868	0.1272	AN1-2017-960
74	E908	C934	Junta de Acción Comunal Barrio la Verde	NA	81101 8331-4	Quebrada La Zulia	Sin datos	470 772 7	224 319 0	1775	11.626	AN1-2016-79
77	E1841	C1811	Agropecuaria Tijuana	NA	901.46 7.261-9	Afluente La Isabela	001-112672	470 855 2	224 354 9	1963	0.1127	AN1-2013-91
78	0	0	Junta Administradora de Servicios El Vergel	NA	81102 3140-4	La Isabela	0	470 826 7	224 307 2	1894	12.659	AN1-2019-212
79	E916	C926	Asociación de Acueducto Los Pinos	NA	90009 3082-7	Afluente La Isabela (Alias La Sabala)	(en blanco)	470 844 7	224 322 0	1879	0.4171	AN1-2018-525
80	E916	C927	Asociación de Acueducto Los Pinos	NA	90009 3082-7	La Isabela	(en blanco)	470 844 7	224 322 0	1879	12.192	AN1-2018-525
81	0	0	Rafael Betancour Escobar	3,354,746		Sin nombre	0	470 876 0	224 271 1	1900	0.0683	AN1-2019-730
82	No censado		Rafael Betancour Escobar	3,354,746		La Popala		470 876 0	224 271 1	1896	0.0388	AN1-2019-730
83	E2036	C2009	Concentrados Judeval	NA	81103 0158-5	La Popala	11870 03	470 876 6	224 270 8	1883	0.4100	AN1-2010-191
84	E904	C904	Asociación de Usuarios de Acueducto Pedregal	NA	90113 9997-4	La Tablaza	Sin datos	470 979 2	224 317 9	2006	0.6367	AS1-2020-329
85	E905	C905	Junta Administradora Acueducto El Ajizal Sector Los Florianos	NA	90060 6137-7	Afluente La Tablaza	Sin datos	470 977 7	224 314 7	1975	0.7700	AS1-2020-325
86	No censado	C1238	Jose Leon Estrada Molina	98,622,738		Sin nombre (Cod 4425)-Alias La Cristalina	0	471 019 5	224 316 9	1938	0.0179	AS1-2017-483
87	E2044	C2014	Ladrillera Alcarraza SAS	NA	80004 7006-9	Doña María	52035 0	471 049 7	224 325 7	1912	0.2040	AS300067
88	E258	C923	AVACO (Acueducto Veredal Aguas Claras Los Olivares)	NA	81104 7229-4	La San Joaquina	Sin datos	470 978 2	224 242 1	1897	0.1402	160AS1-2020-318 - 130AS1-2015-80
89	E902	C932	Acueducto Barrio Nuevo	NA	90114 1627-0	Afluente La Molina o Pedregala	Sin datos	471 044 6	224 300 4	1890	0.4150	AS1-2020-314
90	E258	C922	AVACO (Acueducto Veredal Aguas Claras Los Olivares)	NA	81104 7229-4	La San Joaquina	Sin datos	470 985 0	224 238 5	1870	0.6407	160AS1-2020-318 - 130AS1-2015-81
91	E258	C924	AVACO (Acueducto Veredal Aguas Claras Los Olivares)	NA	81104 7229-4	Afluente - La San Joaquina	Sin datos	470 981 8	224 214 7	1850	0.2002	160AS1-2020-318 - 130AS1-2015-82



92	E902	C907	Acueducto Barrio Nuevo	NA	90114 1627-0	Nacimiento 6. La Molina	Sin datos	471 044 6	224 300 4	1847	0,12 45	AS1-2020-314
93	E902	C908	Acueducto Barrio Nuevo	NA	90114 1627-0	Nacimiento 7. La Molina	Sin datos	471 047 2	224 296 5	1821	0,12 45	AS1-2020-314
94	No censada	C2404	Carlos Jaramillo Pérez	70,062 ,899		Nacimiento Sin Nombre(Familia Posada Pérez)		470 887 3	224 217 7	1845	0,06 60	AS1-2017-317
95	E258	C230	AVACO (Acueducto Veredal Aguas Claras Los Olivares)	NA	81104 7229-4	Arroyo Los Olivares (Código 3526)	Sin Datos	471 000 1	224 140 6	1749	0,65 08	160AS1-2020-318 - 130AS1-2015-80
96			Liliana Monsalve Salazar	43,279 ,975		Sin Nombre Afluente Q. Doña María		470 861 0	224 181 1	1748	0,07 16	AS1-2015-15
97			Andres Jaramillo Mejia	98,532 ,956		La Popala		470 843 5	224 202 1	1735	0,02 44	AN1-2009-55
98			María Ines Jaramillo Mejia	43,453 ,882		La Popala		470 843 5	224 202 1	1735	0,01 75	AN1-2009-55
99			Andres Jaramillo Mejia	98,532 ,956		Piedra Gorda		470 861 7	224 206 4	1700	0,02 44	AN1-2009-55
100			María Ines Jaramillo Mejia	43,453 ,882		Piedra Gorda		470 861 7	224 206 4	1700	0,01 75	AN1-2009-55
101	E259	C231	Acueducto Veredal Comunidad Unida Para el Mejoramiento del Agua	NA	90011 8977-3	Olivares	Sin datos	471 001 7	224 128 1	1695	0,44 05	AS 1-2020-56

### Vertimientos.

0 No	Código Usuario	Código vertimiento	Expediente	Nombre del solicitante	NIT	Matrícula:	X	Y	Cota (s) (m.s.n.m.)	Tipo de vertimiento	Caudal vertido (l/s)
1	E485	V538	N7-2020-492	Agropecuaria Cien Fuegos SAS	9002425 534	001-926789	470395 0	224356 8.79	2127.00	Doméstico	0.85
2	E1851	V 848	AN7-2013-170	CARNICOS ALIMENTOS S.A.	9001348 41	001-18377	470765 2.5	224245 3.01	1699.95	No doméstico	11.5685
3	No censado		AN7-2013-170	Cárnicos y alimentos S.A.S	9001348 41-8	#N/D	470765 1.67	224241 5.6	0.00	Industrial	20
4	E420	V432	160N7-2021-284	Antioqueña de Porcinos S.A.S	8110198 80-0	001106696 3	470262 6.53	224512 2.64	2151.40	No Doméstico	1.3925
5	E420	V431	160N7-2021-284	Antioqueña de Porcinos S.A.S	8110198 80-0	001106696 3	470260 8.5	224514 7.62	2146.97	Doméstico	1.3925
6	E26	V607	AN7-2015-182.	Biociclo S.A.S	9006653 91-3	(118348) (19143)	470482 8.61	224469 9.21	1890.69	Doméstico	0.0135

**ARTICULO 24º.** Respecto a los expedientes activos, correspondientes a la jurisdicción del Área Metropolitana del Valle de Aburrá –AMVA, estos continuaran activos, conservando la codificación de los CM y desde allí se acogerán las disposiciones a que haya lugar en el marco de la Reglamentación de la Quebrada Doña María.



**ARTÍCULO 25°.** La Corporación Autónoma Regional del Centro de Antioquia -CORANTIOQUIA- y el Área Metropolitana del Valle de Aburrá –AMVA-, impondrán las sanciones, previo agotamiento del procedimiento administrativo sancionatorio ambiental a que haya lugar, cuando se infrinjan las obligaciones derivadas de esta providencia, sin perjuicio de la declaración administrativa de caducidad, y de las sanciones a que hubiere lugar por infracción a las leyes penales, cuando fuere el caso.

**ARTICULO 26°.** Notifíquese la presente Resolución en los términos del Código de Procedimiento Administrativo y de lo Contencioso Administrativo, Ley 1437 de 2011, a las siguientes personas naturales y jurídicas, o a quienes autoricen en condiciones de ley, siempre que enuncien el Acto Administrativo a notificar expresamente.

A negar

Nº	Código Usuario	Código Captación	Nombre del solicitante	CC	NIT	Teléfono	Correo
1	E1498	C1601	Jairo Antonio Correa Valencia	3.355,126		3.11E+09	jairoantoniocv@hotmail.com
2	E1498	C1601	Jairo Antonio Correa Valencia	3355126		3.11E+09	jairoantoniocv@hotmail.com
3	E1263	C1601	Carlos Hernan Quiceno Perez	98,515,143		3.01E+09	999
4	E1633	C1601	Margarita María Gutierrez Quintero	21407098		3.15E+09	Carlosarangobetancur@gmail.com
5	E1613	C1601	Luz Gabriela Cano González	32345006		3.15E+09	diegoguticano0123@gmail.com
6	E1615	C1601	Elkin Antonio Gutierrez Quintero	98514968		3589206	Leidygutierrez.42@gmail.com
7	E1511	C1601	Luis Carlos Montoya Restrepo	98518024		3.01E+09	Nanava0867@hotmail.com
8	E1614	C1601	Fabio de Jesús Gutierrez Quintero	70547060		3.15E+09	deina22@hotmail.com
9	E1496	C1601	Gloria Amparo Toro de Lopera	21407064		3E+09	Cris.topera.1985@gmail.com
10		C2006-1	Ana María Correa Vásquez	43759101			
11	E2011	C2005	Juan Guillermo Mesa Diaz	8,297,977		9	9
12	E1679	C1609	Carlos Hernan Quiceno Perez	98,515,143		3.12E+09	Stiveneerik@gmail.com
13	E1815	C1802	Mauricio Ramirez	15,442,807		3.11E+09	Marlenyrorrego77@gmail.com
14	E1812	C1801	Reinaldo de Jesús Castaño Salinas	3,354,681		3.21E+09	carloshquiceno@yahoo.com



15	E1814	C1804	José Erasmo Correa Velez	631,502		6.04E+09	cristinadelarosacorrea@gmail.com
16	E1498	C1435	Jairo Antonio Correa Valencia	3,555,126		3.11E+09	jairoantoniovcv@hotmail.com
17	E2011	C2003	Juan Guillermo Mesa Diaz	8,297,977		9	9
18	E268	C2003	Sandra Janeth Molina Muriel	43,334,577		3.02E+09	gccarlos.giraldo@hotmail.com
19	E2005	C2003	Bernardo Zapata Echavarría	6,544,320		999	999
20	E2208	C1803	Edison Alberto Gutiérrez Añudo	73,376,996		3.13E+09	jacinto8523@gmail.com
21	E2402	C1803	Marta Cecilia Salazar Cuartas	21,406,969		3.02E+09	mariaeugeniacuartas51@gmail.com
22	E2417	C2401	Omar Villamizar Camacho	91,242,684		3.21E+09	cruzacruzvicoralfonso6@gmail.com
23	E2409	C2402	Héctor Daniel López Pérez	71,590,335		3.15E+09	yulianalopezmejia@gmail.com
24	E2009	C2004	Ruben Fernando Velez Diaz	71,525,584		6.04E+09	Fvelezgomez@gmail.com
25	E1260	C1230	Victor Augusto Vergara Londoño	71,668,334		3.23E+09	999
26	E1609	C1231	Luz Dary Echavarría Echavarría	42,747,474		3.21E+09	dianacastano@gmail.com
27	E1801	C1232	Reinaldo De Jesús Castaño Salinas	5,354,681		3.01E+09	dianacastano@gmail.com
28	E215	C206	Diego Alonso Echavarría Echavarría	71525979		3.2E+09	porcicolaelllano@hotmail.com
29	E215	C208	Diego Alonso Echavarría Echavarría	71525979		3.2E+09	porcicolaelllano@hotmail.com
30	E1801	C1231	Reinaldo De Jesús Castaño Salinas	5,354,681		3.01E+09	dianacastano@gmail.com
31	E1558	C1453	Noé de Jesús Duque Pino	77,129,348		3.02E+09	99
32	E1559	C1453	Jorge Mario Quiceno Montoya	73,511,764		3.21E+09	Chiquiventasprad@gmail.com
33	E1813	C1807	Jorge Ivan Correa Cadavid	5784274		3.22E+09	juancarlos.correapuerta@hotmail.com
34	E914	C919	Junta de Acción Comunal Palo Blanco	NA	81103355 6-7	3506247943	aleidamartinezo24@gmail.com
35	E914	C920	Junta de Acción Comunal Palo Blanco	NA	81103355 6-8	3506247943	aleidamartinezo24@gmail.com
36	E914	C921	Junta de Acción Comunal Palo Blanco	NA	81103355 6-9	3506247943	aleidamartinezo24@gmail.com
37	E215	C207	Diego Alonso Echavarría Echavarría	71525979		3.2E+09	porcicolaelllano@hotmail.com
38	E1262	C1233	María de las Mercedes Restrepo de cañas	21,513,834		3.1E+09	999
39	E1262	C1234	María de las Mercedes Restrepo de cañas	21,513,834		3.1E+09	999
40	E1491	C1434	Rodrigo Antonio de Jesús Castaño Salina	8,264,020		3.12E+09	Alejo17980@gmail.com
41	E1275	C1235	Gloria Cecilia Henao Rivera	42,764,959		3.15E+09	ar.glo@hotmail.com
42	E2002	C2002	Nohemy Correa de Cano	32,338,113		3.23E+09	gladiscano251@gmail.com
43	E2003	C2002	Luis Carlos Rios Montoya	73,301,612		3.19E+09	Carlosrios25.04@gmail.com



44	E1489	C1433	Miguel Ángel Ortiz Hurtado	546,599		999	999
45	E1489	C1433	Miguel Ángel Ortiz Hurtado	546,599		999	999
46	E1415	C1433	Joaquín Guillermo Vanegas Pérez	71,525,639		3.1E+09	Beatrizospina762@gmail.com
47	E1275	C1236	Gloria Cecilia Henao Rivera	42,764,959		3.15E+09	ar.glo@hotmail.com
48	E270	C236	Wbeimer de Jesús Echavarría Restrepo	98,522,164		3.21E+09	echavarríawbeimar@gmail.com
49	E271	C236	Ferny de Jesús Echavarría Restrepo	98,531,960		3.16E+09	tebito125@gmail.com
50	E1503	C236	Jesús Enrique Villa Lopera	70,037,139		3.11E+09	orlandoloa75@hotmail.com
51	E1504	C236	María Ofelia Echavarría Romero	32,342,020		3.01E+09	orlandoloa75@hotmail.com
52	E270	C237	Wbeimer de Jesús Echavarría Restrepo	98,522,164		3.21E+09	echavarríawbeimar@gmail.com
53	E271	C237	Ferny de Jesús Echavarría Restrepo	98,531,960		3.16E+09	tebito125@gmail.com
54	E1503	C237	Jesús Enrique Villa Lopera	70,037,139		3.11E+09	orlandoloa75@hotmail.com
55	E1504	C237	María Ofelia Echavarría Romero	32,342,020		3.01E+09	orlandoloa75@hotmail.com
56	E270	C238	Wbeimer de Jesús Echavarría Restrepo	98,522,164		3.21E+09	echavarríawbeimar@gmail.com
57	E271	C238	Ferny de Jesús Echavarría Restrepo	98,531,960		3.16E+09	tebito125@gmail.com
58	E1503	C238	Jesús Enrique Villa Lopera	70,037,139		3.11E+09	orlandoloa75@hotmail.com
59	E1504	C238	María Ofelia Echavarría Romero	32,342,020		3.01E+09	orlandoloa75@hotmail.com
60	E1469	C232	Hernán Darío Espinosa Londoño	70,072,001		3.12E+09	espinozarte@hotmail.com
61	E261	C232	Guillermo León García Gallo	70,042,862		3043515433- 3043858789	mjflorez614@gmail.com
62	E918	C928	Junta Acción Comunal Barrio Naranjitos	NA	89098087 2-9	3E+09	lufeoc2806@gmail.com
63	E1066	C943	Lidia Inés López de Trujillo	42,752,218		3.05E+09	trujillohatalia@gmail.com
64	E819	C811	Nayliver Gonzalez Arango	43,746,608		3.02E+09	Yhonceisa4@gmail.com
65	E447	C447	Eliana María Cardona López	43,454,044		3.13E+09	civanarr@hotmail.com
66	E1488	C1432	Patricia María Yepes Restrepo	42,779,504		3.18E+09	Pamayere@hotmail.com
67	E1488	C1433	Patricia María Yepes Restrepo	42,779,504		3.18E+09	Pamayere@hotmail.com
68	E1487	C1431	María Irene González de Pizarro	21,406,585		3.05E+09	99
69	E1608	C209	Fabio de Jesús Pérez Morales	3,353,809		3.14E+09	Paorp.15@hotmail.com
70	E1465	C233	Hernán de Jesús Acosta Salinas	3,355,110		3.15E+09	Many314879@gmail.com
71	E214	C210	Diego Alonso Echavarría Echavarría	71,525,979		3.23E+09	porcolaelllano@hotmail.com



72	E216	C210	Diego Alonso Echavarría Echavarría	71,525,979		3.21E+09	porcicolaellano@hotmail.com
73	E1065	C1047	José de Jesús Parra Giraldo	71,314,771		3.15E+09	lbedcctreras@hotmail.com
74	E1091	C1048	Hugo Candamil Duque	4,318,854		3.16E+09	Hugocandamil@hotmail.com
75	E474	C1048	Jairo Vanegas Valencia	79,151,153		3.15E+09	comercial@megamarket.com.co
76	E477	C1223	Tiberio de Jesús Castaño Castaño	1,339,900		3.12E+09	patricacas448@gmail.com
77	E489	C446	Agropecuaria Cienfuegos S.A.	NA	90024255 3-4	3.17E+09	cantabriaambiental@gmail.com
78	E2001	C2001	Alejandro de Jesús Pizarro Velasquez	Sin Cedula		3.19E+09	Jorgetugop1975@gmail.com
79	E1470	C1428	Guillermo de Jesús Mesa Castaño	3,354,866		3.13E+09	Orocio1@hotmail.com
80	E484	C1030	Agropecuaria Cienfuegos S.A.	NA	90024255 3-4	3.17E+09	cantabriaambiental@gmail.com
81	E1028	C1030	Hector Jesus Agudelo Cano	70,511,628		3.14E+09	aguvejc@gmail.com
82	E484	C459	Agropecuaria Cienfuegos S.A.	NA	90024255 3-4	3.17E+09	cantabriaambiental@gmail.com
83	E49	C616	Antioqueña de quesos	NA	90053393 5-3	3E+09	Dirplanta@lactodeliciasantioquena.com
84	E50	C616	Humberto de Jesús Restrepo Cárdenas	70120285		3.22E+09	hrestrepocardenas@hotmail.com
85	E1050	C1039	Gildardo de Jesús Betancourt Betancourt	8277312	604286065E- 32054224J7		chiaroc@gmail.com
86	E1059	C1039	Soledad Betancourt Betancourt	21406756		3.04E+09	Ramiro 860607@gmail.com
87	E1063	C1039	Silvia Eliana Betancur Zapata	43,579,981		3.15E+09	sbetancur73@gmail.com
88	E1063	C1041	Silvia Eliana Betancur Zapata	43,579,981		3.15E+09	sbetancur73@gmail.com
89	E1063	C1042	Silvia Eliana Betancur Zapata	43,579,981		3.15E+09	sbetancur73@gmail.com
90	E424	C427	Diana Lucia Londoño Sierra	43,825,341		3.01E+09	Cristianramirezg9@gmail.com
91	E426	C429	Luis Dario Velásquez Echavarría	3,355,483		3.01E+09	veredaelsaladosadep@gmail.com
92	E436	C1416	Antonio José Rico	546,999		3.02E+09	veredaelsaladosadep@gmail.com
93	E425	C428	Juan Carlos Fonseca Montoya	71,276,213		3.01E+09	veredaelsaladosadep@gmail.com
94	E1218	C1217	Luz Mary Correa Romero	43,547,488		3.25E-09	Veredaelsaladosadep@gmail.com
95	E1042	C1415	Rubiela de Jesús Marín Echeverri	21,404,170		3.01E-09	jotaavello.67@gmail.com
96	E1430	C1415	Luis Eduardo Cardenas Arango	3,355,210		3.21E-09	isa81997@gmail.com
97	E228	C1415	Marta Cecilia Cárdenas de Montoya	21,406,692		3.25E-09	analucagonzalez813@gmail.com
98	E227	C1415	Claudia Patricia Cárdenas Jaramillo	32,350,349		3.11E-09	clauca-patri@gmail.com
99	E1052	C1415	Gladys Elena López López	43,707,882		3.13E-09	Carlos1861cardona@gmail.com
100	E18	C1415	William de Jesús Martínez Marín	70,001,844		3.13E-09	tucheia2019@gmail.com



10 1	E1681	C1614	Montoblenes SAS	NA	90137651 9-2	3.22E+09	999
10 2	E1429	C1413	Dora Patricia Londoño González	43,453,608		4237531-3007147931	Mh659868@gmail.com
10 3	E2038	C2013	Fundacion Rodrigo Arroyave Arango	NA	81100180 0-2	3.12E+09	Pao.bovinosyequinos@gmail.com
10 4	E1436	C435	Fredy Alexander Arroyave Zapata	98,627,425		3.02E+09	Miguelangelarroyave74@hotmail.com
10 5	E1235	C435	Héctor de Jesús Arroyave zapata	70,505,914		3.12E+09	Vallejo.claudia44@gmail.com
10 6	E442	C435	Franco Jose Arroyave Rendon	547,469		3.12E+09	maribelevchavarriaarroyave@gmail.com
10 7	E1239	C1220	Fundacion Rodrigo Arroyave Arango	NA	81100180 0-2	3.22E+09	Auxiliar.ambiental@carnicosyalimentos.com
10 8	E1053	C1044	Silvia Eliana Betancur Zapata	43,579,981		3.15E+09	sbetancur73@gmail.com
10 9	E1063	C1043	Silvia Eliana Betancur Zapata	43,579,981		3.15E+09	sbetancur73@gmail.com
11 0	E2433	C2406	Pedro María Franco Álvarez	584,776		3.13E+09	mmariadery@gmail.com
11 1	E2231	C2205	Bernardo De Jesús Márquez Agudelo	71,192,697		3.22E+09	licedhenao1888@gmail.com
11 2	E2037	C2014	Alejandro Tirado Conqote	1,037,605,2 27		3.15E+09	Amariajose844@gmail.com
11 3	E2231	C2206	Bernardo De Jesús Márquez Agudelo	71,192,697		3.22E+09	licedhenao1888@gmail.com
11 4	E911	C915	Coltejer S.A	NA	89090025 9-1	3.21E+09	sara.loaiza@coltejer.com.co
11 5	E1010	C1010	Luis Honorio Echavarría Romero	3,354,593		3.01E+09	alejo130728@gmail.com
11 6	E1010	C1007	Luis Honorio Echavarría Romero	3,354,593		3.01E+09	alejo130728@gmail.com
11 7	E481	C444	Agropecuaria Cienfuegos S.A.	NA	80024255 3-4	3.17E+09	cantabriaambiental@gmail.com
11 8	E1010	C1008	Luis Honorio Echavarría Romero	3,354,593		3.01E+09	alejo130728@gmail.com
11 9	E42	C456	Jaime Alberto Escobar Betancur	71,526,034		3.11E+09	lorenamariasanchezbedoya@gmail.com
12 0	E53	C456	Gilberto de Jesús Zapata Vidal	3,385,048		3.02E+09	donisaliadiquegonzalez@gmail.com
12 1	E41	C456	Magdalena Florez	43,550,885		3.11E+09	veredayerumalito.jac@gmail.com
12 2	E620	C456	Luz Estrella Rojas Alzate	32,532,878		3.11E+09	luzstellarojasalzate@gmail.com
12 3	E416	C417	Adriana Castaño Varquera	21,792,134		3.11E+09	camilaagudelo169@gmail.com
12 4	No censa do	C2001-1	Inversiones Tribilln	NA	89094298 6-8	3.19E+09	Jorgehugop1975@gmail.com





125	No censado	C2001-2	Inversiones Tribilín	NA	89094298 6-8	3.19E+09	Jorgehugop1975@gmail.com
126	No censado	C2001-3	Inversiones Tribilín	NA	89094298 6-8	3.19E+09	Jorgehugop1975@gmail.com
127	E418	C418	Adriana María Velásquez Jaramillo	43,157,168		3.21E+09	cardenasramirez777@hotmail.com
128	E484	C607	Agropecuaria Cienfuegos S.A.	NA	90024255 3-4	3.17E+09	cantabriaambiental@gmail.com
129	E1015	C607	Nelcy Margoth Pimiento Ruiz	54,090,064		3.14E+09	eugborja47@gmail.com
130	E1020	C607	Lina Marcela Cardona Ruiz	1,037,750,8 20		3.02E+09	Linisscardona@gmail.com
131	E1022	C607	Luis Carlos Muñoz Saldarriaga	14,876,873		3.21E+09	luisCarlos123saldarriaga@gmail.com
132	E1010	C1009	Luis Honorio Echavarría Romero	3,354,593		3.01E+09	alejo130728@gmail.com
133	E411	C611	Giovary Arley Muñoz Saldarriaga	98,623,734		3.24E+09	veredaysrumalito.jac@gmail.com
134	E411	C448	Giovary Arley Muñoz Saldarriaga	98,623,734		3.24E+09	veredaysrumalito.jac@gmail.com
135	No censado	C2001-4	Inversiones Tribilín	NA	89094298 6-8	3.19E+09	Jorgehugop1975@gmail.com
136	E1028	C1029	Hector Jesús Agudelo Cano	70,511,628		3.14E+09	aguvejc@gmail.com
137	E1028	C1028	Hector Jesús Agudelo Cano	70,511,628		3.14E+09	aguvejc@gmail.com
138	E1024	C609	Leonardo Botero Mesa	71,275,659		3.01E+09	beatrizamandaboteromesa42@gmail.com
139	E1013	C1027	Centro Educativo El Salado, sede Quebrada Larga	NA	81104086 3-2	3.11E+09	isabelita2312@gmail.com
140	E411	C610	Giovary Arley Muñoz Saldarriaga	98,623,734		3.24E+09	veredaysrumalito.jac@gmail.com
141	E1024	C426	Leonardo Botero Mesa	71,275,659		3.01E+09	beatrizamandaboteromesa42@gmail.com
142	E426	C441	Luis Darío Velásquez Echavarría	3,355,483		3.01E+09	veredaelsaladosadep@gmail.com
143	E435	C432	Rodrigo Alarcon López	8,238,915		3.05E+09	arkadolanuevaalianza@gmail.com
144	E435	C433	Rodrigo Alarcon López	8,238,915		3.05E+09	arkadolanuevaalianza@gmail.com
145	E1031	C1037	Juan David Montoya Domínguez	98,555,485		3.15E+09	Juandavdmontoya@hotmail.com
146	E409	C411	Antonio Alzate	15,928,919		3.15E+09	999
147	E810	C808	Ramiro de Jesús Echavarría Echavarría	98,520,099		3.01E+08	echavariapaulina2@gmail.com
148	E412	C942	Sigifredo Cano Peña	6,782,924		3.21E+09	valen1-020@outlook.es
149	E810	C809	Ramiro de Jesús Echavarría Echavarría	98,520,099		3.01E+08	echavariapaulina2@gmail.com
150	E1009	C809	Gilberto Antonio Ortiz Acosta	70,070,294		3.02E+09	veredaysrumalito.jac@gmail.com



15 1	E1204	C1202	Jose William Echavarría Muñoz	98,524,659		3.14E+09	Jacobo010411@gmail.com
15 2	E1010	C1006	Luis Honorio Echavarría Romero	3,354,593		3.01E+09	alejo130728@gmail.com
15 3	E807	C410	Ramón Antonio Torres Cano	98,515,762		3.02E+09	daniela1903gomez@gmail.com
15 4	E481	C443	Agropecuaria Cienfuegos S.A.	NA	90024255 3-4	3.17E+09	cantabriaambiental@gmail.com
15 5	E481	C442	Agropecuaria Cienfuegos S.A.	NA	90024255 3-4	3.17E+09	cantabriaambiental@gmail.com
15 6	E803	C801	Olga Nohemy Echavarría Roldán	42788856		3.14E+09	olganohemyechavarriaroldan@gmail.com
15 7	E2	C944	Andrés Yamid Echavarría Correa	98628568		3.2E+09	veredayarumalito.jac@gmail.com
15 8	E1002	C18	Cipreses de Colombia S.A	NA	89090354 1-8	3.05E+09	alexanderpardo112@gmail.com
15 9	E806	C805	William de Jesús Echavarría Echavarría	98516258		3.13E+09	Williamechavarría83@gmail.com
16 0	E806	C804	William de Jesús Echavarría Echavarría	98516258		3.13E+09	Williamechavarría83@gmail.com
16 1	E1201	C1201	Francisco Javier Cano Correa	98524628		3.13E+09	Veredayarumalito.jac@gmail.com
16 2	E1202	C1201	Francisco Javier Cano Correa	98524629		3.02E+09	gakivar@gmail.com
16 3	E405	C414	Abraham Uribe González	15262356		3.24E+09	echavarríavalentina0416@gmail.com
16 4	E806	C803	William de Jesús Echavarría Echavarría	98516258		3.13E+09	Williamechavarría83@gmail.com
16 5	E401	C402	Agropecuaria Cienfuegos S.A.	NA	90024255 3-4	3.14E+09	amarilesramon45@gmail.com
16 6	E1	C1	Fabio Echavarría Muñoz	71525427		3.02E+09	ncaro750@gmail.com
16 7	E802	C1	Maria Doly González Ramirez	32496557		3.23E+09	ana030219@gmail.com
16 8	E803	C1	Olga Nohemy Echavarría Roldán	42788855		3.14E+09	olganohemyechavarriaroldan@gmail.com
16 9	E804	C1	Adrian Alexander Echavarría Roldán	71271455		3.15E+09	echavarríaadrian29@gmail.com
17 0	E1401	C1	Fabio Echavarría Muñoz	71525427		3.15E+09	denisjulianlondoñorodriguez@gmail.com
17 1	E1402	C1	Fabio Echavarría Muñoz	71525428		3.04E+09	veredayarumalito.jac@gmail.com
17 2	E1403	C1	Fabio Echavarría Muñoz	71525429		3E+09	juanestebanbaenagomez@gmail.com
17 3	E401	C1	Agropecuaria Cienfuegos S.A.	NA	90024255 3-4	3.14E+09	amarilesramon45@gmail.com
17 4	E1011	C1012	Cipreses de Colombia S.A	NA	89090354 1-8	3.05E+09	alexanderpardo112@gmail.com
17 5	E402	C403	SER DOS DE PRADO S.A.S	NA	90043362 8-8	3.02E+09	jandres85@gmail.com
17 6	E402	C404	SER DOS DE PRADO S.A.S	NA	90043362 8-8	3.02E+09	jandres85@gmail.com



177	E410	C412	Centro educativo El Salado, sede Yarumalito	NA	811040863-2	3E+09	andrea.ortiza32@gmail.com
178	E405	C406	Abraham Uribe González	15262356		3.24E+09	echavariavalentina0416@gmail.com
179	E209	C205	Diego Alonso Echavarría Echavarría	71,525,979		3.02E+09	alejandroestradaavelaz63@gmail.com
180	E29	C15	María Noheia Álvarez de Cárcamo	21551893		3.01E+09	pedrocarcamo41@gmail.com
181	E402	C405	SER DOS DE PRADO S.A.S	NA	900433828-8	3.02E+09	jandres85@gmail.com
182	E421	C423	Antioqueña de Porcinos S.A.S	NA	811019880-0	3.05E+09	ambiatat@porcincarnes.com
183	E421	C422	Antioqueña de Porcinos S.A.S	NA	811019880-0	3.05E+09	ambiatat@porcincarnes.com
184	E421	C421	Antioqueña de Porcinos S.A.S	NA	811019880-0	3.05E+09	ambiatat@porcincarnes.com
185	E1011	C1013	Cipreses de Colombia S.A	NA	890903541-8	3.05E+09	alexanderpardo112@gmail.com
186	E1011	C1017	Cipreses de Colombia S.A	NA	890903541-8	3.05E+09	alexanderpardo112@gmail.com
187	E211	C4	Diego Alonso Echavarría Echavarría	71,525,979		3.12E+09	Porcicolaellano@hotmail.com
188	E10	C4	Diego Alonso Echavarría Echavarría	71,525,979		3.21E+09	Robinson1311@hotmail.com
189	E1208	C4	María Edith Barrientos	42,767,559		3.02E+09	Alba.m8108@hotmail.com
190	E1209	C4	María Edith Barrientos	42,767,559		3.02E+09	Alba.m8108@hotmail.com
191	E210	C4	Diego Alonso Echavarría Echavarría	71,525,979		3.02E+09	Porcicolaellano@hotmail.com
192	E1405	C1401	Alejandra Muñoz Zapata	1,128,456,644		3.12E+09	Marytrini027@hotmail.com
193	E1405	C1402	Alejandra Muñoz Zapata	1,128,456,644		3.12E+09	Marytrini027@hotmail.com
194	E1409	C4	María Edith Barrientos Zapata	42,767,559		3.02E+09	Alba.m8108@hotmail.com
195	E601	C601	María Donella Ortiz Herrera	32,513,212		3.02E+09	Sebastian45c@hotmail.com
196	E601	C602	María Donella Ortiz Herrera	32,513,212		3.02E+09	Sebastian45c@hotmail.com
197	E1409	C5	María Edith Barrientos Zapata	42,767,559		3.02E+09	Alba.m8108@hotmail.com
198	E219	C214	Angel Arturo Holguin Bohorquez	683,675		3.02E+09	salomeholguin2004@outlook.com
199	E601	C603	María Donella Ortiz Herrera	32,513,212		3.02E+09	Sebastian45c@hotmail.com
200	E222	C215	Johana Andrea Loalza Ceballos	43,926,205		3.11E+09	javiervela856@hotmail.com



201	E205	C203	Diego Alonso Echavarría Echavarría	71,525,979		3.02E+09	alejandroestradaavelez63@gmail.com
202	E206	C203	Diego Alonso Echavarría Echavarría	71,525,979		3.02E+09	porcicolaellano@hotmail.com
203	E209	C203	Diego Alonso Echavarría Echavarría	71,525,979		3.02E+09	alejandroestradaavelez63@gmail.com
204	E1213	C1210	Gisely Edilma Estrada Rivera	43,086,234		3.1E+09	Giselyestrada@hotmail.com
205	E601	C606	María Donella Ortiz Herrera	32,513,212		3.02E+09	Sebastian45c@hotmail.com
206	E219	C213	Angel Arturo Holguin Bohorquez	683,675		3.02E+09	selomeholguin2004@outlook.com
207	E601	C604	María Donella Ortiz Herrera	32,513,212		3.02E+09	Sebastian45c@hotmail.com
208	E601	C605	María Donella Ortiz Herrera	32,513,212		3.02E+09	Sebastian45c@hotmail.com
209	E1417	C1411	Omar Villamizar Camacho	91,242,684		3.04E+09	gullemezhenaojuandavid8@gmail.com
210	E218	C212	Flor Ofelia Acosta Ortiz	21,406,568		3.01E+09	giselyestrada@hotmail.com
211	E207	C204	Diego Alonso Echavarría Echavarría	71,525,979		3.01E+09	Porcicolaellano@hotmail.com
212	E205	C204	Diego Alonso Echavarría Echavarría	71,525,979		3.02E+09	alejandroestradaavelez63@gmail.com
213	E209	C204	Diego Alonso Echavarría Echavarría	71,525,979		3.02E+09	alejandroestradaavelez63@gmail.com
214	E1213	C1211	Gisely Edilma Estrada Rivera	43,086,234		3.1E+09	Giselyestrada@hotmail.com
215	E218	C211	Flor Ofelia Acosta Ortiz	21,406,568		3.01E+09	giselyestrada@hotmail.com
216	E28	C12	Francisco Javier Cano Correa	98,524,628		3.02E+09	franciscocano27@hotmail.com
217	E28	C13	Francisco Javier Cano Correa	98,524,628		3.02E+09	franciscocano27@hotmail.com
218	E28	C14	Francisco Javier Cano Correa	98,524,628		3.02E+09	franciscocano27@hotmail.com
219	E1212	C1208	Jesús María Pizarro Mesa	6,786,187		3.22E+09	giselyestrada@hotmail.com
220	E1408	C1208	Jesús María Pizarro Mesa	6,788,187		3.22E+09	Giselyestrada@hotmail.com
221	E1211	C1208	Jesús María Pizarro Mesa	6,788,186		3.22E+09	999
222	E1214	C1212	Blanca Rosa Castaño de Velásquez	32,443,220		3E+09	Blancacastano.velasquez@gmail.com
223	E1214	C1214	Blanca Rosa Castaño de Velásquez	32,443,220		3E+09	Blancacastano.velasquez@gmail.com
224	E1214	C1213	Blanca Rosa Castaño de Velásquez	32,443,220		3E+09	Blancacastano.velasquez@gmail.com
225	E1210	C1221	María Edith Bermientos	42,787,559		3.02E+09	Alba_m8108@hotmail.com
226	E207	C201	Diego Alonso Echavarría Echavarría	71,525,979		3.01E+09	Porcicolaellano@hotmail.com
227	E201	C201	Diego Alonso Echavarría Echavarría	71,525,979		3.21E+09	robinson1311@hotmail.com
228	E1407	C201	Juan de Dios Valencia Buitrago	8,303,566		3.02E+09	Gerencia@judeval.com
229	E203	C201	Diego Alonso Echavarría Echavarría	71,525,979		3.21E+09	robinson1311@hotmail.com



230	E207	C202	Diego Alonso Echavarría Echavarría	71,525,979		3.01E+09	Porcicolaellano@hotmail.com
231	E205	C202	Diego Alonso Echavarría Echavarría	71,525,979		3.02E+09	alejandroestradavelez63@gmail.com
232	E607	C614	Granja Los Mandarinos	NA	777623	3.04E+09	nacardona82@gmail.com
233	E607	C613	Granja Los Mandarinos	NA	777623	3.04E+09	nacardona82@gmail.com
234	E46	C17	Luis Ángel Castaño Ortiz	71,665,986		7.87E+09	castanol10@yahoo.com
235	E206	C202	Diego Alonso Echavarría Echavarría	71,525,979		3.02E+09	porcicolaellano@hotmail.com
236	E1468	C1427	Alejandro Belancur Penagos	71,274,677		3E+09	Granjaelatico@gmail.com
237	E1468	C1426	Alejandro Belancur Penagos	71,274,677		3E+09	Granjaelatico@gmail.com
238	E472	C1426	Jehison Escobar Medina	1,128,451,531		3.02E+09	Janecrislolo31@gmail.com
239	E1089	C1046	Jesús María Ospina Amaya	8,709,566		3.04E+09	ospinav1985@gmail.com
240	E27	C11	Jaime Justin Chassar Moir	314,995		3.01E+09	josevargas071@gmail.com
241	No censado		Beatriz Elena Montoya Moreno	42,776,820			
242	E1062	C1040	Álvaro de Jesús Mejía Valencia	70098999		3.11E+09	veredaelsaldosadep@gmail.com
243	E1062	C940	Álvaro de Jesús Mejía Valencia	70098999		3.11E+09	veredaelsaldosadep@gmail.com
244	E451	C221	María de las Mercedes Acevedo Vélez	21947836		3E+09	veredaelsaladosadep@gmail.com
245	E1067	C450	Velazquez Cadavid Y Cía S y C Civil	NA	890942738-8	3.05E+09	ofgalvm8@gmail.com
246	E816	C438	Hernán Antonio Corrales Roldán	70,411,700		3.22E+09	veredaelsaladosadep@gmail.com
247	E429	C1035	Gustavo de Jesús Muñoz Echavarría	98,517,101		3.12E+09	eacosp@hotmail.com
248	E812	C1034	Elisabet del Socorro Acosta Penagos	43,453,760		3.12E+09	eacosp@hotmail.com
249	E429	C810	Gustavo de Jesús Muñoz Echavarría	98,517,101		3.12E+09	eacosp@hotmail.com
250	E812	C810	Elisabet del Socorro Acosta Penagos	43,453,760		3.12E+09	eacosp@hotmail.com
251	E14	C1033	María Solina Gómez de Barrientos	32,399,513		3.24E+09	nbarrientos334@gmail.com
252	E1093	C1049	Montobienes SAS	NA	901376519-2	3.17E+09	info@masverde.com.co
253	E450	C436	Luz Amparo Mesa Castaño	21,406,269		3.01E+09	2007mariajosevilla@gmail.com
254	E448	C220	Herrando Muñoz Uribe	6,785,645		3.05E+09	veredaelsaladosadep@gmail.com
255	E14	C7	María Solina Gómez de Barrientos	32,399,513		3.24E+09	nbarrientos334@gmail.com
256	E814	C7	Jennifer Paola Arboleda Puerta	1,128,453,779		3.13E+09	pavasnelida@hotmail.com
257	E813	C7	Cristóbal Alvarado Tobito	19,172,133		3.19E+09	tobito1907@gmail.com



25 8	E15	C7	Luz Amparo Barrientos Gomez	42,766,860		3.22E+09	deibygiraldo@sanblas.com.co
25 9	E225	C7	Luz Amparo Barrientos Gómez	42,766,860		3.22E+09	deibygiraldo@sanblas.com.co
26 0	E1425	C1412	Fabio de Jesús Cardenas Romero	6,787,161		3.02E+09	Agudejoyesenia45@gmail.com
26 1	E1093	C1051	Montobienes SAS	NA	90137651 9-2	3.17E+09	info@masverde.com.co
26 2	E1093	C1050	Montobienes SAS	NA	90137651 9-2	3.17E+09	info@masverde.com.co
26 3	E1093	C1052	Montobienes SAS	NA	90137651 9-2	3.17E+09	info@masverde.com.co
26 4	E1093	C1415	Montobienes SAS	NA	90137651 9-2	3.17E+09	info@masverde.com.co
26 5	E11	C6	Jose Ramiro Areiza Monsalve	3,573,464		3.22E+09	veredaelsaladosadep@gmail.com
26 6	E2038	C2012	Fundacion Rodrigo Arroyave Arango	NA	81100180 0-2	3.12E+09	Pao.bovinosyequinos@gmail.com
26 7	E2038	C2011	Fundacion Rodrigo Arroyave Arango	NA	81100180 0-2	3.12E+09	Pao.bovinosyequinos@gmail.com
26 8	E286	C240	Luis Fernando Tirado Mejia	Sin datos		3.01E+09	999
26 9	E2038	C1813	Fundacion Rodrigo Arroyave Arango	NA	81100180 0-2	3.12E+09	Pao.bovinosyequinos@gmail.com
27 0	E1850	C1813	CÁRNICOS Y ALIMENTOS S.A.S.	NA	90013484 1-8	3.22E+09	Auxiliar.ambiental@carnicosyalimen tos.com
27 1	E2034	C2201	Andres Mauricio Morales Bedoya	75,051,129		3.02E+09	Caromp17@hotmail.com
27 2	E2219	C2201	Olga Yaneth Alvarez Vasquez	1,128,474,5 10		3.1E+09	valenciaesteban29@gmail.com
27 3	E2222	C2201	Guillermo Castaño Salazar	70,514,031		3.15E+09	gustavosalazara@hotmail.com
27 4	E917	C933	Andrés Caro	1,128,448,4 69	3023912663		andrescaro281@gmail.com
27 5	E1838	C1810	Rubén Darío González Suarez	8,286,293		3.13E+09	999
27 6	E1642	C1814	Mario Leon Gomez Marín	3,327,769		3.15E+09	marlat1905@gmail.com
27 7	E1666	C1605	Manuel Salvador Davila Pabon	667540		3.11E+09	recaton1@hotmail.com



27 8	E1656	C160E	Adriana Patricia Saldarriaga saldamariaga	42,785,929		3.12E+09	adriana071070@hotmail.com
27 9	E1282	C1441	Orlando de Jesus henao Hernández	6784630		3.12E+09	natyhebe33@gmail.com
28 0	E1282	C144G	Orlando de Jesus henao Hernández	6,784,630		3.12E+09	natyhebe33@gmail.com
28 1	E1527	C144E	José Ramiro Restrepo Restrepo	3,401,580		3.02E+09	angulxiomaratobon@gmail.com
28 2	E1523	C144E	Marcela Vargas Álvarez.	43,561,622		3.13E+09	Marcelita_va@hotmail.com
28 3	E1845	C144E	Darío Tirado Mejía	8288046		3.19E+09	marialdelsolzapataospina@gmail.com
28 4	E2226	C1237	Rafael Belancur Escobar	354,746		3583644	samuelito_2002@hotmail.com
28 5	E1523	C144E	Marcela Vargas Álvarez.	43561622		3.13E+09	Marcelita_va@hotmail.com
28 6	E1845	C144E	Darío Tirado Mejía	8,288,046		3.19E+09	marialdelsolzapataospina@gmail.com
28 7	E288	C200E	Joaquín Fernández			3.12E+09	999
28 8	E2229	C2202	Gilberto Díaz Sema	71650154		3.21E+09	carlosandresdiazalate@gmail.com
28 9	E1666	C160E	Manuel Salvador Davila Pabon	667540		3.11E+09	recaton1@hotmail.com
29 0	E297	C241	Municipio de Itagüí	NA	39098009 3-1	3226635935 - 3024468057	piEDADmarinezcano@gmail.com
29 1	E1857	C241	Municipio de Itagüí - Sociedad de Mejora Públicas	NA	39098009 3-1	3.23E+09	Luis.baez@correo.policia.gov.co
29 2	E298	C201E	Jairo de Jesús Uribe Bedyo	15455737		3125517101 - 3133434838	mercedesechavarrialopera@gmail.com
29 3	E2440	C201E	Sara Betzabeth Lopera	21850834		4841016	ellulova@gmail.com
29 4	E2442	C201E	Raúl Vélez Echavarría	103376398 4		3.02E+09	susanavelez83@gmail.com
29 5	E2441	C201E	Jhon Jairo Cárdenas Cano	98,524,439		3.19E+09	ellulova@gmail.com
29 6	E1530	C201E	Javier Antonio Toro Cortes	Sin datos		3.2E+09	999
29 7	E2241	C201E	Gloria Estela Echavarría	42889401		999	ellulova@gmail.com
29 8	E1537	C1454	Leticia Estrada Berrio	21,797,719		3.17E+09	Santiagorestrepo285@gmail.com
29 9	E298	C201E	Jairo de Jesús Uribe Bedyo	15455737		3125517101 - 3133434838	mercedesechavarrialopera@gmail.com
30 0	E2440	C201E	Sara Betzabeth Lopera	21,850,834		4841016	ellulova@gmail.com
30 1	E2442	C201E	Raúl Vélez Echavarría	1,033,763,984		3.02E+09	susanavelez83@gmail.com
30 2	E1530	C201E	Javier Antonio Toro Cortes	Sin datos		3.2E+09	999
30 3	E2241	C201E	Gloria Estela Echavarría	42,889,401		999	ellulova@gmail.com



304	E1542	C1611	María del Sagrado Estrada de Pabon	42,749,088		3.15E+09	bernardinapabon.5@gmail.com
305	E1659	C1611	Sergio Giraldo	709605395		3.24E+09	999
306	E1294	C1611	Gustavo Alberto campos Gil	98,626,106		3.04E+09	milenedoyagomez@hotmail.com
307	E1661	C1452	Rodrigo Cadavid Echeverri	1,035,433,096		3.01E+09	juango127@hotmail.com
308	E1660	C1452	María Ramírez vasquez	32,521,515		3.05E+09	azul83jhs@hotmail.com
309	E1538	C1452	Alcides Ramirez Vasquez	8,274,647		3.05E+09	Azul83jhs@hotmail.com
310	E1540	C1452	Juan Jhonatan Muñoz Ocampo	8,357,973		3.05E+09	Jhonatanocampo12@gmail.com
311	E1541	C1452	Doralba Ocampo Garcia	43,583,121		3E+09	Julianle2@hotmail.com
312	E1661	C1448	Rodrigo Cadavid Echeverri	1035433096		3.01E+09	juango127@hotmail.com
313	E1660	C1448	María Ramírez vasquez	32521515		3.05E+09	azul83jhs@hotmail.com
314	E1538	C1448	Alcides Ramirez Vasquez	8274647		3.05E+09	Azul83jhs@hotmail.com
315	E1540	C1448	Juan Jhonatan Muñoz Ocampo	8357973		3.05E+09	Jhonatanocampo12@gmail.com
316	E1541	C1448	Doralba Ocampo Garcia	43583121		3E+09	Julianle2@hotmail.com
317	E298	C242	Jairo de Jesús Uribe Bedoya	15,455,737	3125517101 - 3133434838		mercedesechavarrialoopera@gmail.com
318	E290	C242	Evidelio Hidalgo David	3,420,983	3148874174 - 3136001257		guarco51@gmail.com
319	E1297	C1238	Manuel Jose Estrada Berrio	3,502,679		3.12E+09	joseestradamolina13@gmail.com
320	E1641	C1610	Luis Octavio Montoya Villegas	6,783,195		3160298	jemonto1@eafit.edu.co
321	E1543	C1604	Jairo de Jesús Estrada Berrio	6,782,907		2997165	Pabonandrea07@gmail.com
322	E1664	C1604	Margarita Estrada Estrada	42,760,577		3160075	estradamargarita687@gmail.com
323	E1853	C1604	Adriana María Estrada Estrada	42,777,716		3.19E+09	999
324	E1298	C1604	Jose María Estrada Berrio	668,429		3.11E+09	silviaelenaestradaestrada@gmail.com
325	E1543	C1451	Jairo de Jesús Estrada Berrio	6782907		2997165	Pabonandrea07@gmail.com
326	E2235	C2209	Zenec Albira Yopez Londoño	32,444,923		3.19E+09	noralba2414@hotmail.com
327	E2245	C2211	Ladrillera San Cristóbal S.A	NA	890921192-7	3.02E+09	aocampo@scristobal.co
328	E2236	C2010	Mary Luz Suárez Castaño	1,214,720,290		3.04E+09	marylanbb1234@gmail.com
329	E2234	C2208	Jesús Antonio Manco Arias	8,412,237		3.21E+09	gloriame.1917@gmail.com
330	E1554	C1608	Cesar Augusto Ramírez Pulgarín	70,514,693		3.17E+09	dr9198586@gmail.com





33 1	E1554	C1816	Cesar Augusto Ramírez Pulgarin	70514693		3.17E+09	dr9193586@gmail.com
33 2	E1670	C1608	Francisco Javier Cardona Giraldo	1,041,325,972		3.22E+09	luiscardona198@gmail.com
33 3	E1855	C1608	Pedro Zapata	70,002,396		3.05E+09	Ppedro.zzapata@gmail.com
33 4	E1855	C1816	Pedro Zapata	70,002,396		3.05E+09	Ppedro.zzapata@gmail.com
33 5	E1858	C1608	Dora Edy Álvarez Patiño	43,280,937		3.14E+09	elcyossa@gmail.com
33 6	E1671	C1608	Robinson Ruiz	Sin datos		3.05E+09	Ppedro.zzapata@gmail.com
33 7	E1669	C1608	Berta Maria Tabares Rodríguez	43,361,009		2779581	Kateri:hcastrotabares@gmail.com
33 8	E1670	C1816	Francisco Javier Cardona Giraldo	1041325972		3.22E+09	luiscardona198@gmail.com
33 9	E1858	C1816	Dora Edy Álvarez Patiño	43280937		3.14E+09	elcyossa@gmail.com
34 0	E1665	C1606	José Humberto Pérez Hernández	70506666		3.21E+09	999
34 1	E1667	C1606	Jose Humberto Carmona Iondoño	Sin datos		3886136	Ror:eroeuiz27@gmail.com
34 2	E1668	C1606	José Saul Ruiz suarez	70,002,815		3.21E+09	linamariato@hotmail.com
34 3	E1856	C1825	Rubiel de Jesús Perez Hernandez	8252202		3.02E+09	999
34 4	E1862	C1822	JAC Vereda El Progreso	NA	81102808 6-7	3.01E+09	aliricgaleano1673@gmail.com
34 5	E1856	C1823	Rubiel de Jesús Perez Hernandez	8252202		3.02E+09	999
34 6	E1552	C1455	María Leticia Bedoya Velasquez	21,790,179		3.13E+09	Velazquezdiana474@gmail.com
34 7	E1552	C1456	María Leticia Bedoya Velasquez	21790179		3.13E+09	Velazquezdiana474@gmail.com
34 8	E1665	C1607	José Humberto Pérez Hernández	70,506,666		3.21E+09	999
34 9	E1667	C1607	Jose Humberto Carmona Iondoño	Sin datos		3886136	Ror:eroeuiz27@gmail.com
35 0	E1861	C1821	Ligia del Socorro Perez Hernandez	21,467,923		3.12E+09	999
35 1	E1548	C1821	Dora Angela Osorio Pérez	43,285,197		3.12E+09	doraanjelao@gmail.com
35 2	E1672	C1821	Angela María Atehortua Galeano	43,283,236		3.12E+09	doraanjelao@gmail.com
35 3	E1856	C1824	Rubiel de Jesús Perez Hernandez	8,252,202		3.02E+09	999
35 4	E2045	C2017	Dora Ines Uribe Bedoya	42,763,907		3.19E+09	Yulymontoya17@gmail.com
35 5	E2439	C2404	Alira María Pérez Correa	42,885,567		3.01E+09	aliperez652015@gmail.com
35 6	E2233	C2404	Familia Jaramillo Pérez y familia Pérez Correa		00-591929	3.15E+09	franjaquar@hotmail.com
35 7	E2244	C2404	María Adelaida Perez Correa	42,879,105		3.1E+09	maelaperezcorrea@hotmail.com
35 8	E1295	C2404	Francisco Javier Lopera Restrepo	15,316,872		3.1E+09	999



359	E2239	C2210	Gabriel Jaime Burgos Madrigal	71,697,536		3.18E+09	mateokanu@yahoo.com
360	E299	C244	Alberto de Jesús Moreno Arteaga	70,075,748		3.14E+09	adrianatorocortes1981@gmail.com
361	E911	C1417	María Elena Palacio de Pérez	32,401,324		3.21E+09	sara.loaiza@coltejer.com.co
362	E2247	C2212	Luz Marina Rojo Bolívar	42,968,587		3.02E+09	janacristinajimenezrojo5@gmail.com
363	E1533	C1443	Jose Ember Londoño Rodríguez	4,467,018		3.02E+09	Freddy90600@hotmail.com
364	E1533	C1444	Jose Ember Londoño Rodríguez	4,467,018		3.02E+09	Freddy90600@hotmail.com
365	E1534	C1444	Damaris Agudelo Aristizábal			3.12E+09	998
366	E1293	C1444	Luis Alfredo Arango Sepúlveda	70,723,861		3.01E+09	gloriara143@gmail.com
367	E911	C916	Coltejer S.A	NA	89090025 9-1	3.21E+09	sara.loaiza@coltejer.com.co

No	Codigo Usuario	Codigo vertimiento	Nombre del solicitante	CC	NIT	Telefono	Correo
1	E1622	V1620	Martin Cuartas	3396095		3193925945	laidercuartas@hotmail.com
2	E1074	V1065	Leydi Johana Bolívar Pérez	43992877		3117465049	Weliasmaquinas@hotmail.es
3	E262	V254	María Isabel Villa Echavarría	32354363		3137314893	mariaisabel_villa@yahoo.es
4	E278	V263	Luis Anibal Zuleta Muñoz	98526559		3128905279	lazuleta04@gmail.com
5	E2410	V263	Carlos Álvarez Bohórquez	98620308		3148930425	carlosalvarez.maquinaria@gmail.com
6	E272	V263	Gloria Alba Pizarro Cuartas	39207138		3233075742	lolitapizarro@hotmail.com
7	E2204	V263	Luis Eduardo Pizarro Cuartas			6043585456	rosalbagomez1959@gmail.com
8	E1815	V1817	Mauricio Ramirez Alzate	15442807		3113811133	Marlenyorrego77@gmail.com
9	E2205	V263	José David Pizarro Cuartas	98527754		3045660241	
10	E292	V267	María Luisa Velasquez de Morales	32421679		6045804234- 3148147132	juandavidtm21.bz@gmail.com
11	E1441	V1439	Astrid Ofelia Roldán Vaos			3242907846	
12	E610	V614	Yenifer Yurani Pulido Guarín	10150680 97		3244601641	anacriss993@hotmail.com
13	E610	V614	Yenifer Yurani Pulido Guarín	10150680 97		3244601641	anacriss993@hotmail.com
14	E273	V259	Giraldo Seguros y compañía Limitada		901070688- 4	3007508836	j4giraldo@gmail.com
15	E1033	V1035	Ana Solina Guzmán Arboleda	21405625		3135445298	luismiguelcb13@gmail.com
16	E1051	V1046	José Raúl Giraldo Ciro	3541729		3196103739	rlgiraldo46@gmail.com
17	E605	V606	Erika Andrea Berrí Gómez	43832964		3007279992	Alexanderangelbeta77@gmail.com
18	E1449	V941	María Mercedes del Socorro Santamaría Santamaría	42895618		3128976334	jhonatanacalle255@gmail.com



19	E31	V28	Mario León Sepulveda Oquendo	71272611		3202670898	Anyelovaron1724@gmail.com
20	E1230	V1221	Cenalda valle	32319813		3022764601	Cadavidxsusana650@gmail.com
21	E1453	V1449	Gloria Espinosa Vásquez	43592137		3123405677	5m665098@gmail.com
22	E1452	V1449	Jorge Iván Sepúlveda Oquendo	70517895		3107376093	nelynikol1993@gmail.com
23	E1229	VE003	Luz Marleny Velásquez Trujillo	43708112		304743E979	Robinortiz8@gmail.com
24	E12	VE	Gloria Cecilia Miranda	42772713		3113493305	glorfacmiranda10@gmail.com
25	E1040	V1339				321765E975	Valeno98c@gmail.com
26	E1066	V1359	Lidia Inés López de Trujillo	42752218		304389E827	trujillonatalia@gmail.com
27	E12	VE	Gloria Cecilia Miranda	42772713		3113493305	glorfacmiranda10@gmail.com
28	E602	VE03	Sara de Jesús Vanegas Vásquez	22210106		3137106063	Elizavazquez108@gmail.com
29	E1215	V1213	Margot Salinas Barrientos			312320C453	Giselyestrada@hotmail.com
30	E1049	V1360	Evaristo de Jesús Ramírez	8010430		3027925107	ramirezvivi@gmail.com
31	E1264	V1265	Alexander betancur	71293628		3147124514	coloresyentonacloneslaestrella@gmail.com
32	E1086	V1369	Rosa Elena Romero Gil	42755256		30237E892	titamupa@gmail.com
33	E49	V620	Antioqueña de Quesos		900533935	300457416	Dirplanta@lactodeldaslaantioqueña.com
34	E1455	V1451	Luz Mery Cano Ospina	43454502		3237207318	Om93284@gmail.com
35	E1467	V1457	Eleuterio Cardona Caro	71950672		3007108361	Aleja7845123@gmail.com
36	E1553	V1463	El mirador de Correa	#N/D	9	#N/D	#N/D
37	E1502	V1481	Bianca Doris Cano Correa	32348726		3107616612	Timo1957@hotmail.com
38	E251	V247	José Fernando Mesa Acosta	71526428		3117398359	chavela0328@hotmail.com
39	E1439	V1436	José Ignacio Celis Gallego	3497640		3217276589	Yulicelis282891@gmail.com
40	E606	V1136	Johanna María Orrego Celis	1128445780		3017143308	anacriss993@hotmail.com
41	E1237	V1227	Elkin Darío Viana Quintana	71388876		3507282641	Elkindarolquintana42@gmail.com
42	E2234	V2233	Jesús Antonio Manco Arias	8412237		3206784552	glorlame.1917@gmail.com
43	E2213	V2213	Consuelo del Socorro Urrea	29472255		3114033592	
44	E810	VE10	Ramiro de Jesús Echavarría Echavarría	98520099		300591442	echavarriapaulina2@gmail.com
45	E806	V807	William de Jesús Echavarría Echavarría	98516258		3126674517	Willamechavarría83@gmail.com
46	E20	V14	Abelardo Antonio Muñoz Pérez	98621758		321E698333	yuranymr994@hotmail.com
47	E21	V14	Oscar Javier Arango Mazo	3564610		3205681381	nelsy.1991@hotmail.com
48	E1478	V1-65	Edith Patricia Giraldo Valencia	42894322		311E168387	mariaplondo@hotmail.com
49	E1232	V1-23	Edith Patricia Giraldo Valencia	42894322		312E294398	
50	E1846	V1-29	Carlos Lezcano	98632268		3122349146	



51	E230	V235	Royse			3108515464	leidyestrada2020matias@gmail.com
52	E1061	V1049	Pedro Pablo Fernández Velasquez	6790027		3104392281	jjomartaborda@gmail.com
53	E1061	V1050	Pedro Pablo Fernández Velasquez	6790027		3104392281	jjomartaborda@gmail.com
54	E1061	V1051	Pedro Pablo Fernández Velasquez	6790027		3104392281	jjomartaborda@gmail.com
55	E818	V818	Claudia Patricia Londoño Franco	34454479		3006704425	dani02.13@gmail.com
56	E1443	V1442	Luis Alfredo Sánchez Tobon	71272733		3014873016	Victorsanchez.sjbrero@hotmail.com
57	E441	V468	William Antonio Tobon Hincapié	8175348		3146400227	agudelorestrepo508@gmail.com
58	E441	V467	William Antonio Tobon Hincapié	8175348		3146400227	agudelorestrepo508@gmail.com
59	E1238	V1232	Carlos Mario Tobon Cortes	71526110		3104313420	Veredaelsaladosadep@gmail.com
60	E1238	V1231	Carlos Mario Tobon Cortes	71526110		3104313420	Veredaelsaladosadep@gmail.com
61	E1233	V5005	jorge Dario Abad Romero	70507173		3022963574	jaimealonsoruiz84@gmail.com
62	E1059	V1047	Soledad Betancourt Betancourt	21406756		3042603365	Ramiro 860607@gmail.com
63	E441	V466	William Antonio Tobon Hincapié	8175348		3146400227	agudelorestrepo508@gmail.com
64	E441	V465	William Antonio Tobon Hincapié	8175348		3146400227	agudelorestrepo508@gmail.com
65	E1234	V1225	Rubén Darío Cano	#N/D	#N/D	#N/D	#N/D
66	E1234	V1224	Rubén Darío Cano	#N/D	#N/D	#N/D	#N/D
67	E24	V1225	Elvia del Socorro González Osorio	21572323		3145264985	veredaelsaladosadep@gmail.com
68	E1050	V1045	Gildardo de Jesús Betancourt Betancourt	8277312		6042860659-3206422407	chiaroc@gmail.com
69	E1061	V1052	Pedro Pablo Fernández Velasquez	6790027		3104392281	jjomartaborda@gmail.com
70	E1238	V1229	Carlos Mario Tobon Cortes	71526110		3104313420	Veredaelsaladosadep@gmail.com
71	E1434	V1435	Juan Guillermo Espinoza Quintero	3414357		3006073497	Espinosarte81@gmail.com
72	E25	V946	Luis Octavio Celis González	98527402		3243879682	veredaelsaladosadep@gmail.com
73	E2214	V2214	Carmen Emilia Acevedo Taborda	42770400		3206619588	marelynanobedoya@gmail.com
74	E2027	V2215	María Emilce Toro Bedoya	42795828		3118451445	Emilcetb1@hotmail.com
75	E2215	V2215	María Nelly Bedoya Berrio	21804720		31162755749	rociobeda1665@gmail.com
76	E2216	V2215	Dioselina Toro Salazar	21842722		3213954271	maleja.salazar@hotmail.com
77	E2415	V2414	Clara Lina Toro Bedoya	21842826		3122733762	dayanbetancortoro@gmail.com
78	E1237	V1226	Elkin Darío Viana Quintana	71388876		3502282641	Elkindarioquintana42@gmail.com
79	E1063	V1057	Silvia Eliana Betancur Zapata	43579981		3152869627	sbetancur73@gmail.com
80	E1237	V1226	Elkin Darío Viana Quintana	71388876		3502282641	Elkindarioquintana42@gmail.com
81	E2246	V2239	Juan Correa	71788612		3106504812	jumaco0000@hotmail.com
82	E1250	V469	Jasvleidi Johana Giraldo Álvarez	1017184879		3116316880	Jasvleidigiraldo@gmail.com



83	E1055	V104E	José Humberto Estrada Bedoya	1028120043	3046536063	josehumbertoestradabedoya@gmail.com
84	E1055	V104E	José Humberto Estrada Bedoya	1028120043	3046536063	josehumbertoestradabedoya@gmail.com
85	E1442	V1467	Hernan de Jesús Estrada Villada	8270018	3017171641	
86	E445	V501	Juan Martín Penagos Cadavid	71421236	3205724876	penagosjuan89@gmail.com
87	E1644	V182E	Jorge Ivan Vargas Jimenez	71525452	3128981620	albaliamejaruiz68@gmail.com
88	E1054	V920	Lina María Gallego Sánchez	1039885160	3197399908	lina_sanchez_89@hotmail.es
89	E1063	V105E	Silvia Eliana Betancur Zapata	43579981	3152869627	sbetancur73@gmail.com
90	E1440	V144E	Alonso Franco Villegas		3046549997	Maiyu0304@gmail.com
91	E444	V516	Edier Sanchez	1036945701	3043534795	mecanicha00@outlook.es
92	E232	V237	Elkin Darío Viana Quintana	71388876	3502282641	elkindarioquintana42@gmail.com
93	E1069	V1055	Silvia Eliana Betancur Zapata	43579981	3152869627	sbetancur73@gmail.com
94	E443	V517	Luz Yaneth Giraes Holguin	43169113	3127493177	joanmanuelmontoya0@gmail.com
95	E2234	V2232	Jesús Antonio Manco Arias	8412237	3206784552	gloriame.1917@gmail.com
96	E2234	V2234	Jesús Antonio Manco Arias	8412237	3206784552	gloriame.1917@gmail.com
97	E2234	C2235	Jesús Antonio Manco Arias	8412237	3206784552	gloriame.1917@gmail.com
98	E442	V473	Francisco Jose Arroyave Rendon	547469	3117369330	maribelechavarriaarroyave@gmail.com
99	E2414	V2213	José Chalarca Urrea	98532238	3042183990	nelsonhumbertoarango20@gmail.com
100	E284	V2215	Elizabeth Toro Bedoya	42797295	3137836904	elizadim13@hotmail.com
101	E1053	V1058	Caren Milenis Sotelo Arrieta	39281898	3012898245	carmensotero3928@gmail.com
102	E2428	V2428	Juan Carlos Gómez Hoyos	71711103	3206949443	tarjemed@gmail.com
103	E1435	V1437	Fredy Alexander Arroyave Zapata	98627425	3017139442	Miguelangelarroyave74@hotmail.com
104	E1281	V1829	Jorge Varela			
105	E1282	V1829	Orlando de Jesus Henao Hernández	6784630	3122273021	natyhebe33@gmail.com
106	E1285	V1829	flor María Mejía Espinosa	21406892	3105422295	florm9643@gmail.com
107	E1286	V1829	Abel Antonio Lezcano Sepúlveda	3424775	3203190865	dios2864877@gmail.com
108	E1518	V1829	Margarita del Socorro Henao Hernández	21346767	3003522080	ellulova@gmail.com
109	E1519	V1829	Fabián Alonso Varela Urrego	71313625	3206531660	Milenatabaresmejia@gmail.com
110	E1520	V1829	Luis Fernando Henao Arenas	70119659	3226323841	ellulova@gmail.com
111	E1522	V1829			3216092451	Robertolezcano757@gmail.com
112	E1523	V1829	Marcela Vargas Álvarez.	43561622	3128779149	Marcelita_va@hotmail.com
113	E1524	V1829	Yember José Villadiego Yopez	10884873	3045485411	Lvargasramirez432@gmail.com



11 4	E1648	V1829	Hernando Antonio Lezcano David	98624879		3225539808	Lescano1999@hotmail.com
11 5	E1832	V1829	Gloria emilse Araque	42770913		3103949213	julianvasquez991209@gmail.com
11 6	E1833	V1829	Jhon fredy Vargas	30029338 08		3006246363	Sisiort@hotmail.com
11 7	E940	V1829	Luz Biely Castrillon bran	#N/D	#N/D	#N/D	#N/D
11 8	E1834	V1829	Nelson de Jesus Mejía ruiz	98514503		3126637958	lvargasramirez432@gmail.com
11 9	E1830	V1830	Juan Mantoya Montoya	98522736		3137104712	fiorcyerdos@hotmail.com
12 0	E2233	V2231	Familia Jaramillo Pérez y familia Pérez Correa		00-591929	3152440416	franjaguar@hotmail.com
12 1	E941	V1500	María Elena Palacio de Pérez	#N/D	#N/D	#N/D	#N/D
12 2	E2433	V2435	Pedro María Franco Álvarez	584776		3127322012	mmariadery@gmail.com
12 3	E1525	V1501	Norman Alberto Herrera	70412852		3127102742	ellulova@gmail.com
12 4	E1528	V1495	Nelson Calle	98522505		3206689189	ellulova@gmail.com
12 5	E1653	V1636	Diana Patricia Cardona Gutierrez	43838805		3107203821	Santi27744@gmail.com
12 6	E1843	V1838	Leidy Paola Taborda cardona	11284553 07		3054417735	leidypaolatabordacardona@gmail.co m
12 7	E1844	V1839	Mónica Lucía Restrepo ortiz	43828256		3197432264	fulgenciobedoya123@hotmail.com
12 8	E1652	V1635	Luz Morelia Cardona Gutierrez	42778401		3145027995	Seuedacardona@gmail.com
12 9	E903	V900	Cerveceria Unión S.A		890900168- 1	3122888665	diego.rave@ab-inbev.com
13 0	E1850	V1847	CÁRNICOS Y ALIMENTOS S.A.S.		900134841	3223474131	Auxiliar.ambiental@carnicosyalimen tos.com
13 1	E1850	V1846	CÁRNICOS Y ALIMENTOS S.A.S.		900134841	3223474131	Auxiliar.ambiental@carnicosyalimen tos.com
13 2	E1677	V1650	María Teresa Perez gaviria	21803198		3206550834	jerley2021@gmail.com
13 3	E2229	V2226	Gilberto Díaz Serna	71650154		3213746736	carlosandresdiazalate@gmail.com
13 4	E1674	V1648	Hayer Ignacio Restrepo Estrada	98537187		3042170009	blancarocioagudelo@gmail.com
13 5	E1674	V1649	Hayer Ignacio Restrepo Estrada	98537187		3042170009	blancarocioagudelo@gmail.com
13 6	E1676	V1648	(en blanco)	#N/D	#N/D	#N/D	#N/D
13 7	E1675	V1647	Luz Irene carmona Gamez	42748817		3235939123	Johana8916@hotmail.com
13 8	E1863	V1854	Adriana maria zapata castrillon			3044102930	
13 9	E1556	V1502	José Julián Galeano Pabon	6789318		3007129908	Josejuliangaleanopabon@gmail.com
14 0	E1673	V1646	Folia Emilio Carmona Gomez			3137353182	adriana018alvarez@gmail.com
14 1	E1860	V1852	Didier Berrío carmona	98638001		3008875774	didierberrio10@gmail.com
14 2	E1860	V1853	Didier Berrío carmona	98638001		3008875774	didierberrio10@gmail.com
14 3	E27	V24	Jalme Justin Chassar Moir	314995		3012150757	josevargas071@gmail.com
14 4	E27	V25	Jalme Justin Chassar Moir	314995		3012150757	josevargas071@gmail.com




14	E609	V613	Duban Alexis Londoño López	1019347672		3242038484	dubanolondono92@gmail.com
14	E1089	V1071	Jesús María Ospina Amaya	8709566		3042076315	ospnav1985@gmail.com
14	E1207	V1204	Juan María Muñoz Jiménez	2654220		3015159783	mricoh13@hotmail.com
14	E51	V49	Jose Ariel Torres López	16051868		3197095705	arangovelezsol@gmail.com
14	E1253	V1247	Pedro Claver Agudelo Salazar	4474812			
15	E1010	V1011	Luis Honorio Echavarría Romero	3354593		3012968394	alejo130728@gmail.com
15	E1207	V1205	Juan María Muñoz Jiménez	2654220		3015159783	mricoh13@hotmail.com
15	E406	V413	Ramón Antonio Torres Cano	3355224		3136428858	norbeytorres@gmail.com
15	E807	V809	Jhon Jairo Gomez Taborda	98515762		3016178806	daniela1903gomez@gmail.com
15	E808	V809	Astrid Yaneth Ramirez Cano	42793040		3128595183	astridjr@une.net.co
15	E2218	V2217	Derly Orozco Meza	43824376		3116069382	derlyorozcp@gmail.com
15	E1093	V1076	Montobienes SAS		901376519-2	3172797395	info@masverde.com.co
15	E285	V264	Stiven Orozco Arias	1036638536		3147777250	stivenorozco58@gmail.com
15	E1231	V1222	Gladys Ortiz betancur	42764317		3004924264	
15	E2222	V2221	Guillermo Castaño Salazar	70514031		3153172481	gustavosalazara@hotmail.com
16	E241	V242	Amparo Cárdenas de Echavarría	22085860		3113826434	andresf1911@gmail.com
16	E1214	V1212	Bianca Rosa Castaño de Velásquez	32443220		3004775470	Biancacasano.velasquez@gmail.com
16	E1465	V1456	Hernan de Jesús Acosta Salinas	3355110		3148794253	Mary314879@gmail.com
16	E1466	V1456	José Vianor Acosta Salinas			3116359689	mary314879@gmail.com
16	E1479	V1456	Jacinto Antonio Acosta Salinas	70507365		3116359689	Mary314879@gmail.com
16	E1083	V1069	María vitalina Carvajal de Correa	21406222		3044759941	tata.carmona97@gmail.com
16	E803	V803	Olga Nohemy Echavarría Roldan	42788855		3135902770	olganohemyechavarriaroldan@gmail.com
16	E1011	V1016	Cipreses de Colombia S.A		890903541-8	3046162251	alexanderpardo112@gmail.com
16	E2	V2	Andrés Yamid Echavarría Correa	98628568		3203652381	veredayarumalito.jac@gmail.com
16	E4	V4	Yurley Ortiz Echavarría	1128453652		3234536226	yurleoe@hotmail.com
17	E1205	V4	Cruzana del Carmen Villa Piedrahita	32540663		3234536226	yurleoe@hotmail.com
17	E1206	V4	Cruzana del Carmen Duque Piedrahita	32540663		3234536226	yurleoe@hotmail.com
17	E5	V4	Yurley Ortiz Echavarría	1128453652		3234536226	yurleoe@hotmail.com
17	E1203	V1202	Bianca Ines Ortiz Cano	21407191		3013843693	adrianamariaduqueortiz@gmail.com
17	E805	V806	Fredy Giovanni Echavarría Roldan	98538930		3117026810	gladysarrubla71@gmail.com
17	E3	V3	Jose Noé Ortiz Cano	70508245		3053218570	fededuqueo@gmail.com



17 6	E1202	V3	Francisco Javier Cano Correa	98524628		3015363704	qalkivar@gmail.com
17 7	E38	V36	Orlando de Jesús Medina Aristizabal	3598977		3117072967	corvillamadas2012@hotmail.es
17 8	E1214	V1211	Blanca Rosa Castaño de Velásquez	32443220		3004775470	Blancacastano.velasquez@gmail.com
17 9	E1067	V1062	Velazquez Cadavid Y Cía S y C Civil		890942738	3046382018	olgalvm8@gmail.com
18 0	E1211	V1208	Jesús María Pizarro Mesa	6786186		3215415302	giselyestrada@hotmail.com
18 1	E1406	V1208	Jesús María Pizarro Mesa	6786186		3215415302	giselyestrada@hotmail.com
18 2	E1212	V1210	Jesús María Pizarro Mesa	6786186		3215415302	giselyestrada@hotmail.com
18 3	E1213	V1210	Gisely Edilma Estrada Rivera	43086234		3103972448	Giselyestrada@hotmail.com
18 4	E1067	V1061	Velazquez Cadavid Y Cía S y C Civil		890942738	3046382018	olgalvm8@gmail.com
18 5	E1413	V1411	Reudilio de Salinas Barrientos			3013611753	Luisitasalinas91@gmail.com
18 6	E1437	V1437	Delia de Jesus Zapata Echavarria	21404465		3183951266	miguelangelarroyave74@hotmail.com
18 7	E1859	V1851	Alba mery Restrepo cruz	24410190		3218891156	
18 8	E1824	V1826	María Ines Montoya gomez	32453662		3117269917	Inesmontoyagomez@gmail.com
18 9	E2238	V2228	Fonda y Pesebrera mirador del Sur		101716203 2-3	3104378253	sebastiánv50@hotmail.com
19 0	E1238	V1233	Carlos Mario Tobon Cortes	71526110		3104313420	Veredaelsaladosadep@gmail.com
19 1	E1275	V1270	Gloria Cecilia Henao Rivera	42764959		3146161155	ar.gio@hotmail.com
19 2	E1238	V1228	Carlos Mario Tobon cortes	71526110		3104313420	Veredaelsaladosadep@gmail.com
19 3	E1238	V1230	Carlos Mario Tobon cortes	71526110		3104313420	Veredaelsaladosadep@gmail.com
19 4	E1045	V19	Jaime de Jesús Herrera Arboleda	70416045		3136867846	juanesteban1428@gmail.com
19 5	E1220	V1216	Carmen Uribe miranda	21515618		3052979931	Bullstar26@hotmail.com
19 6	E2223	V2222	Dora Luz Bedoya Patiño	42766849		3158159705	doraluz-bedoya@hotmail.com
19 7	E1036	V1034	Catherine Soto Ospina	11284540 36		3042104554	catherine_512@hotmail.com
19 8	E1038	V1037	Johnny Efrain Gallego Obando	71271541		3003933372	Juanitogallego@gmail.com
19 9	E11	V7	Jose Ramiro Areiza Monsalve	3573464		3223432239	veredaelsaladosadep@gmail.com
20 0	E603	V604	Marleny del Socorro Patiño Gómez	32555595		3017822697	Neydazapata@gmail.com
20 1	E1499	V949	Vicente Hernando Gómez Ospina	71525251		3127271553	Saramarcela852@gmail.com
20 2	E2021	V2402	Diana Patricia Restrepo Mejía			3091494	dianarpo2010@hotmail.com
20 3	E2208	V2402	Edilson Alberto Gutiérrez Agudo	70876996		3126543046	jacinto8523@gamail.com
20 4	E2402	V2402	Martha Cecilia Salazar Cuartas	21406969		3015813120	mariaeugeniacuartas51@gmail.com
20 5	E1814	V1822	José erasmo Correa velez	681502		6043584031	cristinadelarosacorrea@gmail.com
20 6	E473	V524	Maria Noelia Mesa Castaño	42779521		3046841308	canomesa.alba14@gmail.com







207	E2212	V2212	María Argensl Chaverra Rojas	42769569	3053403C57	archaro1@hotmail.com
208	E2202	V2202	Jorge Iván Palacio Velásquez	71875042	3053411E85	correoparalusmi@gmail.com
209	E1500	V1480	Mario de Jesus Acosta Ortiz	3354725	3007868740	Bertafabiolagomez@gmail.com
210	E1501	V1480	Olga Patricia Velásquez Cañola	42777050	3113472333	Erosyafrodilaboutique@gmail.com
211	E1510	V1480	José Antonio Correa Acosta	98619805	3106576187	Dorajmillo@hotmail.com
212	E1494	V1477	Luz Miriam Cano Vélez	42778194	3006367518	Lumicave@hotmail.com
213	E1272	V1268	Carolina avila	43603849	3147907384	producción.prixa@gmail.com
214	E1278	V1272	Luz Miriam Cano Vélez	42778194	3006367518	lumicave@hotmail.com
215	E2017	V2015	Jhonatan Bustamante Escobar	1128447358	3197503033	Contabilidad@dotartex.com
216	E1814	V956	José erasmo Correa velez	681502	6043584031	crisnadelarosacorrea@gmail.com
217	E433	V455	Juan David Echeverry Ocampo	1128462522	3022502235	echeverryocampojuandavid@gmail.com
218	E433	V456	Juan David Echeverry Ocampo	1128462522	3022502235	echeverryocampojuandavid@gmail.com
219	E1031	V1031	Juan David Montoya Domínguez	98565485	3148646930	Juandavidmontoya@hotmail.com
220	E30	V27	Jose Aristides Sepulveda Oquendo	98521467	3218758918	Anyelovaran1724@gmail.com
221	E47	V27	Ana Marleny Patiño Mancada	42881220	3002979C03	No cuenta con correo electrónico
222	E1224	V1218	Oswaldo Muñoz		3015468016	vmariaelena182@gmail.com
223	E1044	V19	Jaime de Jesús Herrera Arboleda	70416045	3136867E46	juanesteban1428@gmail.com
224	E1046	V19	Jaime de Jesús Herrera Arboleda	70416045	3136867846	juanesteban1428@gmail.com
225	E1449	V941	María Mercedes del Socorro Santamaría Santamaría	42895618	3128976334	jhonatan calle255@gmail.com
226	E1429	V1428	Dora Patricia Londoño González	43453608	4237531-3007147951	Mh65986@gmail.com
227	E1218	V5004	Luz Mary Correa Romero	43547488	32452905E3	Veredaelsaladosadep@gmail.com
228	E1813	V1815	Jorge Ivan Correa cadavid	6784274	3224242319	Juancarlos.correapuerta@hotmail.com
229	E1266	V957	Pablo Andrés mesa Álvarez	98626267	3127581226	pablomesa17@yahoo.es
230	E261	V253	Guillermo Leon García Gallo	70042862	30435154E3-30438587E9	mjlflorez614@gmail.com

Permisos a Otorgar

Código Usuario	Código Captación	Nombre del solicitante	CC	NIT	Teléfono	Correo
E1639	C1613	Escuela de formación bomberos sabaneta	NA	811017621-0	3116049954	Hugomechas@hotmail.com



E2028	C2006		NA	900134841-8		
		CÁRNICOS Y ALIMENTOS S.A.S.			3223474431	Auxiliar.ambiental@carnicosyalmentos.com
No censada		Inversiones Jaramillo Torres Y Cia S en C	NA	830501399-4		
No censada		Eujara e Hijos Cia	NA	900202761-9		
No censada		Jhon Kennedy Olaya Vélez	98,563,358			
E915	C937	La Estrella Acueducto y Alcantarillado E.S.P.	NA	900332363-8	540 29 00	laestrellasasp@gmail.com
No censada		Andrés Felipe Molina Betancur	#####			
No censada		Carmen Alicia Gallego Saldarraga	32,487,785			
E1825	C1805	Escuela de Policías Carlos Eugenio Restrepo	NA	800141259-7	3128160850	escer.plane-amb@policia.gov.co
No censada		Luxor S.A.	NA	811033187-2		
0	0	Oscar Orlando Castrillon Herrera	70,063,868			
E906	C906		NA	800194702-6	3122527686	
No censada		Junta de Acción Comunal Vereda La Florida				sandraortizrestrepo@gmail.com
No censada		Jairo Antonio Correa Valencia	3,355,126			
E2035	C2003		NA	811035980-6	3162957776	
		Institución Educativa San Jose Obrero				Espartano.rodriquez@gmail.com
E913	C918		NA	900012251-8		
		Asociación de Usuarios de servicio de agua potable y alcantarillado en el Vergel Sur			3196030472	glorianacom@hotmail.com
E909	C909		NA	800245167-5	3146181644	
		Corporación de acueducto San José				c.acueductosanjose@gmail.com
E1509	C1436		NA	43453748-0	3147085151	
		Truchera Frank Vélez				Mariana-montoya19@hotmail.com
E910	C910		NA	811031667-7	3042183930	
		Junta de Acción de Comunal Vereda San José				nelsonhumbertoarango@gmail.com
E907	C901		NA	3,355,317	3216360654	
		Acueducto comunal Potrerito				jhonarango30@gmail.com



E900	C901	Corporación de Acueducto El Manantial	NA	811024558-3	3014925560	andre-montoya2911@gmail.com
E907	C902	Acueducto comunal Potrerito	NA		321-3360654	jhonarango30@gmail.com
E900	C902	Corporación de Acueducto El Manantial	NA	811024558-3	3014925560	andre-montoya2911@gmail.com
No censado		Carmen Helena Guerra Mesa	43,578,702			
E900	C900	Corporación de Acueducto El Manantial	NA	811024558-3	3014925560	andre-montoya2911@gmail.com
E920	C930	Empresas Públicas de Medellín E.S.P.	NA	890904996-1	30143073E2	yeisor.zuleta@epm.com.co
E901	C903	Junta Administradora de Servicios El Vergel	NA	811023140-4	31643652C5	juntavergel@gmail.com
E623	C945	Juan Manuel de Jesús Gómez Murillo	70,851,064		3003352145	aide5t25@gmail.com
No censada		Ramón Castaño Salinas	8264020			
0	No Censado	Hector De Jesús Echavarría Muñoz	71,525,702			
0	No censado	Diego Alonso Echavarría Echavarría	71,525,979			
E921	C931_Seco	Empresas Públicas de Medellín E.S.P.	NA	890904996-1	30143073E2	yeisor.zuleta@epm.com.co
E921	C931_Humedo	Empresas Públicas de Medellín E.S.P.	NA	890904996-1	30143073E2	yeisor.zuleta@epm.com.co
E486	C446	Agropecuaria Cienfuegos S.A.	NA	900242553-4	31727973E5	cantabriaambiental@gmail.com
E487	C446	Agropecuaria Cienfuegos S.A.	NA	900242553-4	31727973E5	cantabriaambiental@gmail.com
E488	C446	Agropecuaria Cienfuegos S.A.	NA	900242553-4	31727973E5	cantabriaambiental@gmail.com
E1462	C1423	Acueducto Junta de Acción Comunal Montañita	NA	800200966-7	3116398359	chave30328@hotmail.com
E485	C445	Agropecuaria Cienfuegos S.A.	NA	900242553-4	99E	999
E1461		Corporación Acueducto Montañita S.A.L.	NA	811009264-8	3113445298	williambetancur03@gmail.com
E485	C460	Agropecuaria Cienfuegos S.A.	NA	900242553-4	99E	999
E1431	C1416	Agropecuaria la serranía LTDA	NA	890.933.329-0	3218355338	Mariaelondo@hotmail.com
E1431	C1419	Agropecuaria la serranía LTDA	NA	890.933.329-0	3218355338	Mariaelondo@hotmail.com
E903	C911	Carvecería Unión S.A	NA	890900168-1	3122388665	diego.ave@ab-inbev.com
0	No Censada	INVERSIONES FERBIENES SAS	NA	890924840-5		
E1006	C1003	Cipreses de Colombia S.A	NA	890903541-8	3046162251	alexanderpardo112@gmail.com
E482	C444	Agropecuaria Cienfuegos S.A.	NA	900242553-4	31727973E5	cantabriaambiental@gmail.com
E420	C419	Antioqueña de Porcinas S.A.S	NA	811019880-0	334E456431	ambiental@porcicarnes.com
E420	C419-1	Antioqueña de Porcinas S.A.S	NA	811019880-0		



E420	C420	Antioqueña de Porcinos S.A.S	NA	811019880-0	3046456431	ambiental@porcicarnes.com
E1008	C1005	Cipreses de Colombia S.A	NA	890903541-8	3046162251	alexanderpardo112@gmail.com
E1007	C1004	Cipreses de Colombia S.A	NA	890903541-8	3046162251	alexanderpardo112@gmail.com
E480	C444	Agropecuaria Cienfuegos S.A.	NA	900242553-4	3172797395	cantabriaambiental@gmail.com
E483	C444	Agropecuaria Cienfuegos S.A.	NA	900242553-4	3172797395	cantabriaambiental@gmail.com
E427	C608	SER DOS DE PRADO S.A.S	NA	900433628-8	3005984656	sandriacano21@gmail.com
E420	C420-1	Antioqueña de Porcinos S.A.S	NA	811019880-0		
E420	C1004-1	Antioqueña de Porcinos S.A.S	NA	811019880-0		
E923	C936_Seco	Empresas Públicas de Medellín E.S.P.	NA	890904996-1	3014307382	yeison.zuleta@epm.com.co
E923	C936_Humedo	Empresas Públicas de Medellín E.S.P.	NA	890904996-1	3014307382	yeison.zuleta@epm.com.co
E922	C935_Seco	Empresas Públicas de Medellín E.S.P.	NA	890904996-1	3014307382	yeison.zuleta@epm.com.co
E922	C935_Humedo	Empresas Públicas de Medellín E.S.P.	NA	890904996-1	3014307382	yeison.zuteta@epm.com.co
E1005	C809	Cipreses de Colombia S.A	NA	890903541-8	3046162251	alexanderpardo112@gmail.com
E1004	C1001	Cipreses de Colombia S.A	NA	890903541-8	3046162251	alexanderpardo112@gmail.com
E413	C416	SER DOS DE PRADO S.A.S	NA	900433628-8	3015244171	landres85@gmail.com
0	0	Jose William Echavarría Muñoz	98,524,659			
E413	C415	SER DOS DE PRADO S.A.S	NA	900433628-8	3015244171	landres85@gmail.com
E480	C443	Agropecuaria Cienfuegos S.A.	NA	900242553-4	3172797395	cantabriaambiental@gmail.com
E480	C442	Agropecuaria Cienfuegos S.A.	NA	900242553-4	3172797395	cantabriaambiental@gmail.com
E482	C443	Agropecuaria Cienfuegos S.A.	NA	900242553-4	3172797395	cantabriaambiental@gmail.com
E482	C442	Agropecuaria Cienfuegos S.A.	NA	900242553-4	3172797395	cantabriaambiental@gmail.com
E479	C442	Agropecuaria Cienfuegos S.A.	NA	900242553-4	3172797395	cantabriaambiental@gmail.com
E479	C443	Agropecuaria Cienfuegos S.A.	NA	900242553-4	3172797395	cantabriaambiental@gmail.com
E483	C443	Agropecuaria Cienfuegos S.A.	NA	900242553-4	3172797395	cantabriaambiental@gmail.com
E483	C442	Agropecuaria Cienfuegos S.A.	NA	900242553-4	3172797395	cantabriaambiental@gmail.com
E419	C425	Antioqueña de Porcinos S.A.S	NA	811019880-0	3046456431	ambiental@porcicarnes.com
E419	C424	Antioqueña de Porcinos S.A.S	NA	811019880-0	3046456431	ambiental@porcicarnes.com
E419	C430	Antioqueña de Porcinos S.A.S	NA	811019880-0	3046456431	ambiental@porcicarnes.com
E419	C413	Antioqueña de Porcinos S.A.S	NA	811019880-0	3046456431	ambiental@porcicarnes.com



E1005	C1002	Cipréses de Colombia S.A	NA	890903541-8	3046162251	alexanderpardo112@gmail.com
Nuevo	C929-1	Interaseo S.A.S.	NA	819000939-		
E1001	C946	Cipreses de Colombia S.A	NA	890903541-8	3046162251	alexanderpardo112@gmail.com
E1003	C412	Cipreses de Colombia S.A	NA	890903541-8	3046162251	alexanderpardo112@gmail.com
E919	C929	Empresas Públicas de Medellín E.S.P.	NA	890904996-	3014307382	yeison.zuleta@epm.com.co
No censada		Alejandro Betancurt Penagos	71,274,677			
No censado		Felix Antonic Ortiz Cano	3,354,849			
E912	C917	Corporación Junta Administradora Acueducto Aguas Frías	NA	611027302-9	3013440465	acueductoaguasfrías@gmail.com
E1012	C1024	Cipreses de Colombia S.A	NA	690903541-6	3046162251	alexanderpardo112@gmail.com
E422	C4	Antioqueña de Porcinos S.A.S	NA	611019880-0	3046456431	ambiental@porcicarnes.com
No censado		Diego Alonso Echavarría Echavarría	71,525,979			
No censado		Fabio de Jesús Echavarría Muñoz	71,525,427			
E212	C201	Diego Alonso Echavarría Echavarría	71,525,979		3044980447	Porcicolaellano@hotmail.com
E1012	C1025	Cipreses de Colombia S.A	NA	690903541-6	3046162251	alexanderpardo112@gmail.com
E1012	C1026	Cipreses de Colombia S.A	NA	690903541-6	3046162251	alexanderpardo112@gmail.com
E212	C203	Diego Alonso Echavarría Echavarría	71,525,979		3044980447	Porcicolaellano@hotmail.com
No censada		Rafael Ángel López Jiménez	70,084,169			
E204	C201	Diego Alonso Echavarría Echavarría	71,525,979		3207528265	robinson1311@hotmail.com
E212	C202	Diego Alonso Echavarría Echavarría	71,525,979		3044980447	Porcicolaellano@hotmail.com
No censado		Uriel de Jesús Gómez Acevedo	98,478,434			
No Censada		Jesús Anibal Cano Mesa	98,620,674			
E1068	C452	Velazquez Cadavid y Cia S y C civil	NA	690942738-6	3046382018	otgalvm8@gmail.com
E1041	C1032	Cerdos magro S.A.S.	NA	601223596-3	3116121229	Johnrojas91@hotmail.com
E1068	C451	Velazquez Cadavid y Cia S y C civil	NA	690942738-6	3046382018	otgalvm8@gmail.com
E1041	C810	Cerdos magro S.A.S.	NA	601223596-3	3116121229	Johnrojas91@hotmail.com
E430	C431	Junta Administradora de Acueducto La Sorbetara	NA	611024136-3	3223919740	rodridotrujillolopez@gmail.com
Sin Censar		The Company S.A.S.	NA	601231242-5		



E26	C612	Biociclo S.A.S	NA	900665391-3	3128818002	Gerencia@econsultores.co
E1431	C1417	Agropecuaria la serranía LTDA	NA	890.933.329-0	3218955338	Marfapondo@hotmail.com
E1654	C2039	CÁRNICOS Y ALIMENTOS S.A.S.	NA	900134841-8	3223474431	Auxiliar.ambiental@carnicosyalimentos.com
E1655	C2039	CÁRNICOS Y ALIMENTOS S.A.S.	NA	900134841-8	3223474431	Auxiliar.ambiental@carnicosyalimentos.com
E1849	C1813	CÁRNICOS Y ALIMENTOS S.A.S.	NA	900134841-8	3223474431	Auxiliar.ambiental@carnicosyalimentos.com
E1847	C1813	CÁRNICOS Y ALIMENTOS S.A.S.	NA	900134841-8	3223474431	Auxiliar.ambiental@carnicosyalimentos.com
E1848	C1813	CÁRNICOS Y ALIMENTOS S.A.S.	NA	900134841-8	3223474431	Auxiliar.ambiental@carnicosyalimentos.com
E2432	C1813	Inversiones y distribuciones bodega Gallineral	NA	900067338-7	3187125003	gallinagro@gmail.com
		Fundacion Rodrigo Arroyave Arango	NA	811001800-2		
E2217	C2008	Fabian Correa	88666536		3145924082	elulova@gmail.com
E2029	C2008	Jose Gabriel La verde	Sin datos		3059431154	999
E2418	C2008	Adrián de Jesús Correa Jaramiño	70581913		3008594372	dianajuliethvargas@gmail.com
E2217	C2403	Fabian Correa	88.666.536		3145924082	elulova@gmail.com
0	0	Bio Fanatic Sas	NA	901074568-7		
E2418	C2403	Adrián de Jesús Correa Jaramiño	70.581.913		3008594372	dianajuliethvargas@gmail.com



0	0	Guillermo León Castaño Correa	70,514,031			
E916	C926	Asociación de Acueducto Los Pinos	NA	900093082-7	3022493778	ellulova@gmail.com
E1839	C1812	CÁRNICOS Y ALIMENTOS S.A.S.	NA	900134841-8	3223474431	ambiental@carnicosyalimentos.com
0	0	Darío Tirado Mejía	8,288,046			
E908	C934	Junta de Acción Comunal Barrio la Verde	NA	811018331-4	3206383835	endlsplazas@gmail.com
0	0	CÁRNICOS Y ALIMENTOS S.A.S.	NA	900134841-8		
E1851	C1814	CÁRNICOS Y ALIMENTOS S.A.S.	NA	900134841-8	3.2223E+10	Auxiliar.ambiental@carnicosyalimentos.com
E1841	C1811	Agropecuaria Tijuana	NA	901.467.261-9	3234389613	999
0	0	Junta Administradora de Servicios El Vergel	NA	811023140-4		
E916	C926	Asociación de Acueducto Los Pinos	NA	900093082-7	3022493778	ellulova@gmail.com
E916	C927	Asociación de Acueducto Los Pinos	NA	900093082-7	3022493778	ellulova@gmail.com
0	0	Rafael Betancur Escobar	3,354,746			
No censado		Rafael Betancur Escobar	3,354,746			
E2036	C2009	Concentrados Judeval	NA	811030158-5	3218309461	Contabilidad@judeval.com
E904	C904	Asociación de Usuarios de Acueducto Pedregal	NA	901139997-4	3207955844	acueductopedregal123@gmail.com
E905	C905	Junta Administradora Acueducto El Ajizal Sector Los Florianos	NA	900606137-7	3212464640	acueductoflorianos@gmail.com
No censado	C1238	Jose Leon Estrada Molina	98,622,738			
E2044	C2014	Ladrillera Alcarraza SAS	NA	800047006-9	3118206854	Asesorlunsa@gmail.com



E258	C923	AVACO (Acueducto Veredal Aguas Claras Los Olivares)	NA	811047229-4	3183967391	acueductoavaco123@gmail.com
E902	C932	Acueducto Barrio Nuevo	NA	901141627-0	3212464640	acueductobarrionuevo@gmail.com
E258	C922	AVACO (Acueducto Veredal Aguas Claras Los Olivares)	NA	811047229-4	3183967391	acueductoavaco123@gmail.com
E258	C924	AVACO (Acueducto Veredal Aguas Claras Los Olivares)	NA	811047229-4	3183967391	acueductoavaco123@gmail.com
E902	C907	Acueducto Barrio Nuevo	NA	901141627-0	3212464640	acueductobarrionuevo@gmail.com
E902	C908	Acueducto Barrio Nuevo	NA	901141627-0	3212464640	acueductobarrionuevo@gmail.com
E1852	C1815	Tejar San José	NA	890900375-8	3014119704	Luz.yepes@tsj.com.co
No censada	C2404	Carlos Jaramillo Pérez	70,062,899			
E258	C230	AVACO (Acueducto Veredal Aguas Claras Los Olivares)	NA	811047229-4	3183967391	acueductoavaco123@gmail.com
		Liliana Monsalve Salazar	43,279,975			
		Andres Jaramillo Mejia	98,532,956			
		Maria Ines Jaramillo Mejia	43,453,882			
		Andres Jaramillo Mejia	98,532,956			
		Maria Ines Jaramillo Mejia	43,453,882			
E259	C231	Acueducto Veredal Comunidad Unida Para el Mejoramiento del Agua	NA	900118977-3	3233232951	doralbav04@gmail.com

### Personas Jurídicas.

N o	Codigo Usuario	Codigo vertimiento	Nombre del solicitante	CC	NIT	Telefono	Correo
1	E1041	V1042	Cerdos Magro s.a.s.		901223596-3	3116121229	Johnrojas91@hotmail.com
2	E212	V212	Diego Alonso Echavarría Echavarría	71525979		3044980447	Porcicolaellano@hotmail.com
3	E2029	V2020	Jose Gabriel Laverde			3059431154	





4	E467	V345	Agropecuaria Cienfuegos S.A		900242 5534	317279 7395	cantabriaambiental@gmail.com
5	E2217	V2413	Fabian Correa	88666536		314592 4082	elkuloa@gmail.com
6	E2418	V2413	Adrián de Jesús Correa Jaramillo	70581913		300859 4372	dianajuliethvargas@gmail.com
7	E2217	V2412	Fabian Correa	88666536		314592 4082	elkuloa@gmail.com
8	E2418	V2413	Adrián de Jesús Correa Jaramillo	70581913		300859 4372	dianajuliethvargas@gmail.com
9	E2217	V2414	Fabian Correa	88666536		314592 4082	elkuloa@gmail.com
10	E2418	V2414	Adrián de Jesús Correa Jaramillo	70581913		300859 4372	dianajuliethvargas@gmail.com
11	E1041	V1043	Cerdos Magro s.a.s.		901223 596-3	311612 1229	Johnrojas91@hotmail.com
12	E480	V530	Agropecuaria CienFuegos S.A		900242 5534	317279 7395	cantabriaambiental@gmail.com
13	E1639	V1531	Escuela de formacion bomberos sabaneta		811017 621	311604 9954	Hugomechas@hotmail.com
14	E1804	V1305	Sonia maria Cano	43757908		310592 2541	ldiaztober55@gmail.com
15		V540	Agropecuaria Cien Fuegos SAS	#N/D	900242 5534		
16	E485	V538	Agropecuaria Cien Fuegos SAS		900242 5534	317279 7395	cantabriaambiental@gmail.com
17	E204	V334	Diego Alonso Echavarría Echavarría	71525979		320752 8265	robinson1311@hotmail.com
18	E2427	V2427	Bernardo Serna Pineda	No se tiene está informado		314829 8607	veroka.giraldo@gmail.com
19	E2426	V2-26	Institución educativa San José Obrero		811035 980-6	314667 4996	coordinacion@lesanjoseobrero.edu.co
20	E1291	V1277	Rafael Betancur Escobar	354746		315514 6393	samuelito2002@hotmail.col
21	E2037	V2027	Alejandro Tirado Congote		900351 088-8	314644 0727	Amariajose844@gmail.com
22	E924	V9-0	Empresas Públicas de Medellín		890904 996-1	301744 5925	wilinton.tazaro@epm.com.co
23	E924	V9-1	Empresas Públicas de Medellín		890904 996-1	301744 5925	wilinton.tazaro@epm.com.co
24	E1849	V1845	CARNICOS Y ALIMENTOS S.A.S.		900134 841	322347 4431	Auxiliar.ambiental@camico-syalimentos.com
25	E1847	V1843	CARNICOS Y ALIMENTOS S.A.		900134 841	322347 4431	Auxiliar.ambiental@camico-syalimentos.com
26	E924	V912	Empresas Públicas de Medellín		890904 996-1	301744 5925	wilinton.tazaro@epm.com.co
27	E2432	V2434	Inversiones y distribuciones bodega Gallineral		900067 338	318712 5003	gallinagro@gmail.com
28	E1851	V1849	CARNICOS Y ALIMENTOS S.A.		900134 841	322234 74431	Auxiliar.ambiental@camico-syalimentos.com
29	E1851	V1850	CARNICOS Y ALIMENTOS S.A.		900134 841	322234 74431	Auxiliar.ambiental@camico-syalimentos.com
30	E1851	V1848	CARNICOS Y ALIMENTOS S.A.		900134 841	322234 74431	Auxiliar.ambiental@camico-syalimentos.com
31	E924	V914	Empresas Públicas de Medellín		890904 996-1	301744 5925	wilinton.tazaro@epm.com.co
32		Usuario no encuestado Cuenta con permiso de vertimientos con expediente AN7-2013-170	Cárnicos y alimentos S.A.S		900134 841-8		
33	E1418	V14-7	Jairo de Jesús Ortiz Herrera	3354894		301611 8616	Shtlauer@hotmail.com
34	E1418	V14-7	Jairo de Jesús Ortiz Herrera	3354894		301611 8616	Shtlauer@hotmail.com



3			Juan Manuel de Jesús			300335	
5	E623	V614	Gómez Murillo	70851064		2145	aide5025@gmail.com
3						314661	
6	E1473	V1462	Luz Eyler Peláez Moná	43167284		9276	pelaezmonaceller@gmail.com
3			Agropecuaria CienFuegos		900242	317279	cantabriaambiental@gmail.com
7	E480	V531	S.A		5534	7395	
3						310592	
8	E1804	V1806	Sonia maria Cano	43757908		2541	jdiaztoabar55@gmail.com
3			Antioqueña de Porcinos		811019	304645	ambiental@porcicarnes.com
9	E420	V432	S.A.S		880-0	6431	
4					890903	304616	alexanderpardo112@gmail.com
0	E1007	V1007	Cipreses de Colombia S.A		541-8	2251	
4			Antioqueña de Porcinos		811019	304645	ambiental@porcicarnes.com
1	E420	V431	S.A.S		880-0	6431	
4			Escuela de formacion		811017	311604	
2	E1639	V1630	bomberos sabaneta		621	9954	Hugomechas@hotmail.com
4			Felix Alexander Oquendo			314777	
3	E458	V494	Giraldo	8430668		5968	
4						301660	edwamesacarde@hotmail.com
4	E269	V258	Olga Lucía Cárdenas Mesa	43637861		8742	
4					434537	314708	Mariana-montoya19@hotmail.com
5	E1509	V1486	Truchera Frank Vélez		48-0	5151	
4			Felix Alexander Oquendo			314777	
6	E458	V495	Giraldo	8430668		5968	
4					811012	311338	coordinacion.sur@calordegogar.org.co
7	E1637	V1628	Ros Mery Ortiz		970	6887	
4					900665	312881	
8	E26	V607	Biciclo S.A.S		391-3	8002	Gerencia@econsultores.co

**PARÁGRAFO 1°.** La notificación que se pretende surtir en el presente artículo, se hará frente a los usuarios que se encuentren creados en el sistema de recursos naturales – SIRENA, de la Corporación, de los cuales se cuenta con información completa (cédula de ciudadanía, número telefónico, dirección, correo electrónico), para que dicho trámite pueda surtirse sin dilaciones y en pro de los principios de celeridad y economía.

**PARÁGRAFO 2°:** Frente a los usuarios que no se encuentren incluidos en la plataforma SIRENA, por la falta de datos, deberán pronunciarse en el término de interposición del recurso de reposición, en los términos señalados en el artículo 74 y siguientes de la Ley 1437 de 2011.

**ARTÍCULO 27°.** Requerir a los usuarios que se relacionan a continuación, los cuales se identificaron con permisos activos en el área de influencia de la cuenca, que no fueron identificados en el censo, ni se pronunciaron en las etapas procesales de la presente reglamentación, para que en el término de interposición del Recurso de Reposición, en los términos del artículo 74 y siguientes de la Ley 1437 de 2011, Código de Procedimiento Administrativo y de lo Contencioso Administrativo, se



pronuncien respecto a si estan interesados en seguir haciendo uso y aprovechamiento del recurso, en los mismos términos en los que les fue otorgado, teniendo en cuenta que dentro de todas las etapas procesales surtidas dentro del proceso de reglamentación no se han pronunciado al respecto.

No	Expediente	Nombre del usuario	CC	NIT	Dirección	Teléfono	Correo	Observaciones
1	AN1-2009-187	PARMENIO DE JESÚS AGUILAR GARCÍA	71950306		Carrera 11 #12-05	286 17 06 – 315 568 57 03		No cumple retiros, amenaza alta por movimientos en masa
2	AN1-2009-272	MIGUEL ANTONIO MONTOYA OROZCO	70721715		Vereda La Oculta, Corregimiento San Antonio De Prado	2884794 3014259	mallasytilos@une.net.co	No cumple retiros
3	AN1-2014-59	LUZ ANGELICA RESTREPO DE BLANDÓN	21405975		Calle 56 Sur No. 75- 300 (0153)	321 7158969 - 2860955		-
4	AN1-2015-109	ROSALBA DE JESÚS GÓMEZ DE BETANCUR	32341336		Calle 85 #45 sur -41	2863016		No cumple retiros, amenaza alta por movimientos en masa
5	AN7-2006-184	OSCAR ORLANDO CASTRILLON HERRERA	70063869		Calle 32D Hro 65F103	3370075 313 652 957	lnastec@une.net.co; ocastrillon@une.net.co	No cumple retiros, amenaza alta por movimientos en masa
6	AN7-2015-62	EUSEBIO ENRIQUE BETANCUR ARANGO	546527		Calle 38 Sur # 85 A – 298	2860514		-
7	AN7-2019-100	GILDARDO DE JESUS CASTAÑEDA OCHOA	8390879		Calle 37 Sur #85-308	3226859869		-
8	AN7-2019-105	DIEGO ALBERTO ACOSTA BETANCUR	70515312		Carrera 89 A # 35 A Sur - 54	2869016- 3014546274	diego.acosta@Medellin.gov.co	-
9	AN7-2019-106	JOSE GUILLERMO CASTAÑEDA LONDOÑO	70559528		Calle 37 Sur # 82D-94	2863957		Amenaza alta por movimiento en masa
10	AN7-2019-114	GLORIA EUGENIA BARRERA MARULANDA	43165587		Calle 37 Sur # 82D-94 Piso 2	3046071726		Amenaza alta por movimiento en masa
11	AN7-2019-116	MARIA VIRGELINA PIZARRO GONZALEZ	43453658		Carrera 24 C # 90-163	3012535834		No cumple retiros, amenaza alta por movimientos en masa
12	AN7-2019-117	ERCILIA MARIA TEJADA ALVAREZ	43529374		Calle 37 Sur # 82D-78	4190521- 3186090377		-
13	AN7-2019-241	HUGO LEÓN GONZÁLEZ BUSTAMANTE	71525711		Vereda La Montañita, Corregimiento de San Antonio de Prado	2860492 - 3205809798		
14	AN7-2019-246	MARIO DE JESUS CORREA ACOSTA	98532302		Carrera 92 A SUR # 34 - 16	3117499807		-



15	AN7-2019-265	WILSON DARIO RICO ESCOBAR	98530273		Vereda La Montañita, Corregimiento de San Antonio de Prado			No cumple retiros, Amenaza alta por av torrenciales, inundación y amenaza alta por movimientos en masa
16	AS1-2013-16	IGNACIO ALFONSO CRUZ MUÑETÓN	98517956		DG 428 N° 318 - 29. Interior 108	311-794 90 73		No cumple retiros, amenaza alta por movimientos en masa
17	AS1-2015-67	GLORIA ISABEL HIGUERA GUZMAN	42893272		Carrera 80C # 5-60 Apto 401	3415491		-
18	AS1-2017-995	CONGREGACIÓN DE LAS HERMANAS FRANCISCANAS MISIONERAS DE MARÍA AUXILIADORA		890904080	Carrera 20 C N° 45 - 80	221 25 57	economia.auxiliar@fcanas.org - conciliaciones@fcanas.org	
19	AS1-2020-428	LILIANA DEL SOCORRO GARRO ARANGO	42763411		La Cúspide, vereda La María	3385784		No cumple retiros

**PARÁGRAFO.** Una vez transcurrido el plazo anteriormente señalado sin que se dé respuesta por parte de los usuarios, se procederá al archivo de los expedientes prenombrados.

**ARTÍCULO 28°.** Contra la presente Resolución, procede para los beneficiarios y frente a quienes se les negó el permiso de concesión o vertimientos derivado de la reglamentación, que hacen parte de la jurisdicción de CORANTIOQUIA, Recurso de Reposición ante el jefe de la Oficina Territorial Aburrá Norte, el cual podrá interponerse por escrito en la diligencia de notificación personal, o dentro de los diez (10) días siguientes a ella, o a la notificación por aviso, según el caso, en los términos del artículo 74 y siguientes de la Ley 1437 de 2011, Código de Procedimiento Administrativo y de lo Contencioso Administrativo.

**ARTÍCULO 29°.** Contra la presente Resolución, procede para los beneficiarios y frente a quienes se les negó el permiso de concesión o vertimientos derivado de la reglamentación de aguas y vertimientos que hacen parte de la jurisdicción del ÁREA METROPOLITANA DEL VALLE DE ABURRÁ, Recurso de Reposición ante el mismo funcionario de esa Entidad que profirió éste acto administrativo, el cual podrá



interponerse por escrito en la diligencia de notificación personal, o dentro de los diez (10) días siguientes a ella, o a la notificación por aviso, según el caso, en los términos del artículo 74 y siguientes de la Ley 1437 de 2011, Código de Procedimiento Administrativo y de lo Contencioso Administrativo.

**ARTÍCULO 30°.** De conformidad con el artículo 70 y 71 de la Ley 99 de 1993, concordado con el artículo 2.2.3.2.13.7. del Decreto Único Nacional 1076 de 2015, el encabezado y la parte resolutive de esta providencia deberán publicarse en Boletín de la Corporación Autónoma Regional del Centro de Antioquia -CORANTIOQUIA- y en la Gaceta Oficial del Área Metropolitana del Valle de Aburrá -AMVA-, y se tendrán en cuenta los términos del Artículo 65 del Código de Procedimiento Administrativo y de lo Contencioso Administrativo (Ley 1437 de 2011).

**ARTÍCULO 31°:** De conformidad con el Artículo 54 de la Ley 1437 de 2011, el interesado podrá actuar, es decir, presentar solicitudes, aclaraciones o recursos de reposición ante CORANTIOQUIA y el AMVA, utilizando medios electrónicos; previo registro de su dirección de correo electrónico, caso en el cual se continuará la actuación por este medio, a menos que el interesado solicite recibir notificaciones o comunicaciones por otro medio diferente. Las actuaciones en este caso se entenderán hechas en término siempre que hubiesen sido registradas hasta antes de las doce de la noche del último día de plazo y se radicarán el siguiente día hábil.

**ARTÍCULO 32°:** El control y seguimiento a los beneficiarios de la presente reglamentación, de la jurisdicción de Corantioquia, quedará a cargo de la Oficina Territorial competente para cada caso en concreto, Aburra Norte, respecto a los usuarios ubicados en el Distrito Especial de Medellín y Aburrá Sur para los usuarios ubicados en los municipios de La Estrella e Itagüí.



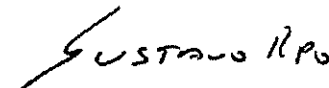
**ARTÍCULO 33°:** Comunicar esta providencia a los señores alcaldes del Distrito Especial de Medellín y de los Municipios de La Estrella e Itagüí, departamento de Antioquia.

Dada en el Distrito Especial de Medellín, a los 28 días del mes de diciembre de 2023

**NOTIFÍQUESE, COMUNÍQUESE, PUBLÍQUESE Y CÚMPLASE**



**DIANA MARÍA MONTOYA VELILLA**  
Subdirectora Ambiental  
Área Metropolitana del Valle de Aburrá



**GUSTAVO ADOLFO RESTREPO GUZMÁN**  
Jefe Oficina Territorial Aburrá Norte  
CORANTIOQUIA

*Expediente: Carpeta de reglamentación de la cuenca Doña María - Convenio N° 040-COV2111-175 de noviembre de 2021, Convenio 040-COV2212-152 celebrado entre el AMVA y CORANTIOQUIA*

Tiempo: 18 horas

Elaboró: William Andrés Pérez Linares

Asignación: ZF-23-7265

Revisó: Isabel Aramburo - Marcela Arboleda Acevedo/ Área Metropolitana del Valle de Aburrá  
Eddy Johana Villa Rodríguez - Cristina María Otálvaro Elejalde / CORANTIOQUIA

Fecha de elaboración: 2023-12-21

CORANTIOQUIA - Subdirección Administrativa y Financiera Medellín

RESOLUCIÓN  
CORPORACIÓN AUTÓNOMA REGIONAL DEL

Fecha: 28-dic-2023 06:30 PM Pag: 190

Anexos: ninguno

Archivar en:

Radicado por: Claudia María Gómez Londoño



160AN-RES2312-7177

Favor citar este número al responder



**Futuro sostenible**

f t i @areametropol  
www.metropol.gov.co

(57-4) 385 60 00

Carrera 53 N° 49A - 31  
Medellín-Antioquia Colombia



**CORANTIOQUIA**